

Государственное бюджетное учреждение Калининградской области  
«Отряд государственной противопожарной службы и обеспечения мероприятий гражданской обороны»  
**ОТДЕЛ МОНИТОРИНГА И ПРОГНОЗИРОВАНИЯ ЧРЕЗВЫЧАЙНЫХ СИТУАЦИЙ**  
**Centre of monitoring and forecasting of extreme situations**

*236003 г. Калининград, Московский пр-т, 188*  
*тел., факс (4012) 311-288; E-mail: [tcmp\\_klg@mail.ru](mailto:tcmp_klg@mail.ru)*

24 мая 2018 года

№ 455 – ОМП ЧС

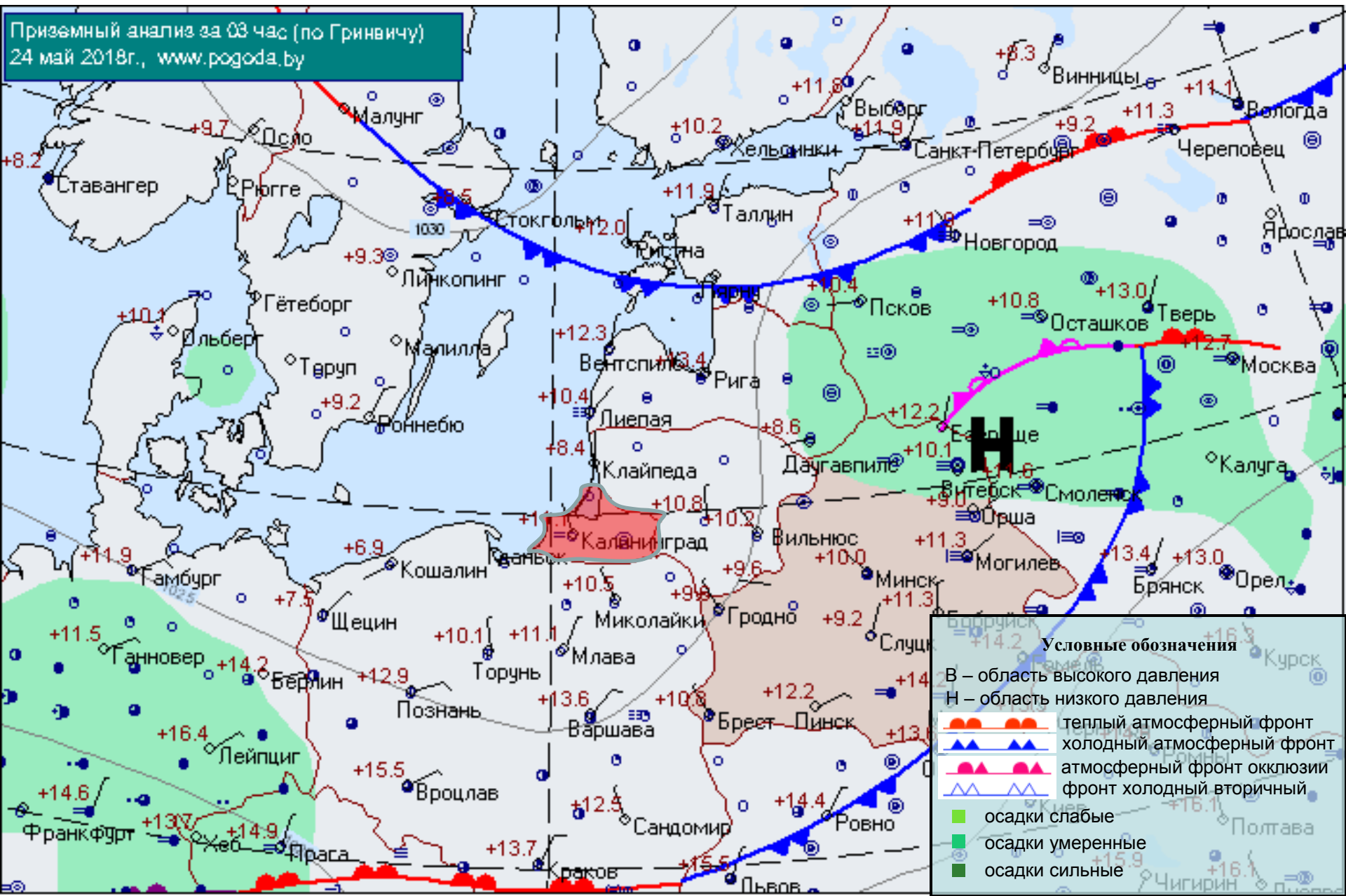
**ОПЕРАТИВНЫЙ ЕЖЕДНЕВНЫЙ ПРОГНОЗ**  
**чрезвычайных ситуаций с 24 мая 2018 года по 25 мая 2018 года**  
**(графический вариант)**

Дежурный ОМП ЧС

Ю.О. Зиборов

# СИНОПТИЧЕСКИЕ ПРОЦЕССЫ, ОБУСЛАВЛИВАЮЩИЕ МЕТЕОУСЛОВИЯ НА ТЕРРИТОРИИ КАЛИНИНГРАДСКОЙ ОБЛАСТИ

на 05.00 24 мая 2018 г.



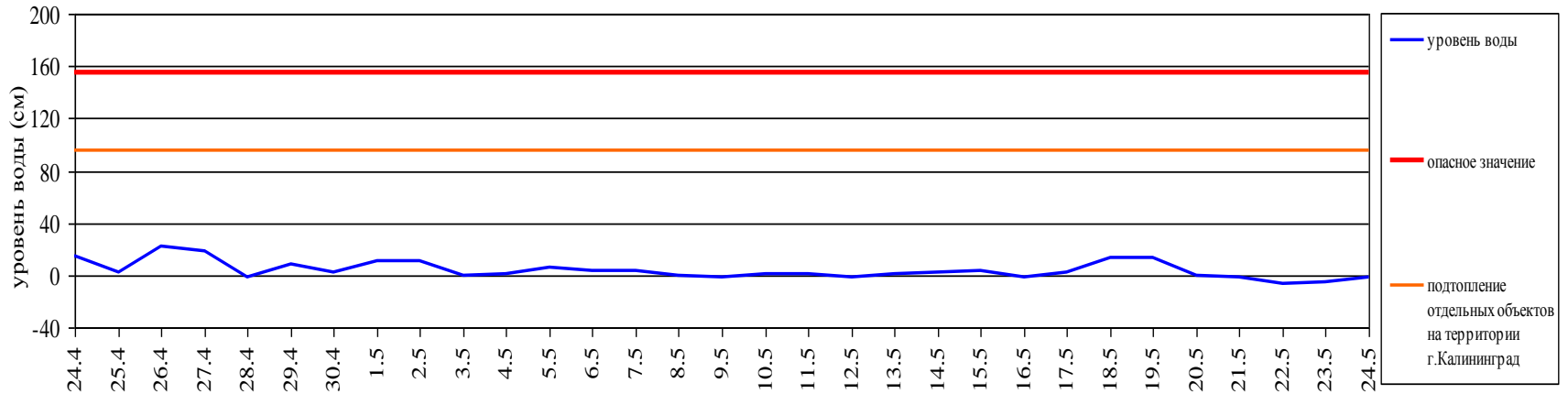
# ГИДРОЛОГИЧЕСКИЙ МОНИТОРИНГ

(информация Калининградского ЦГМС, Администрации Морского порта Калининград)  
на 8.00 24 мая 2018 г.

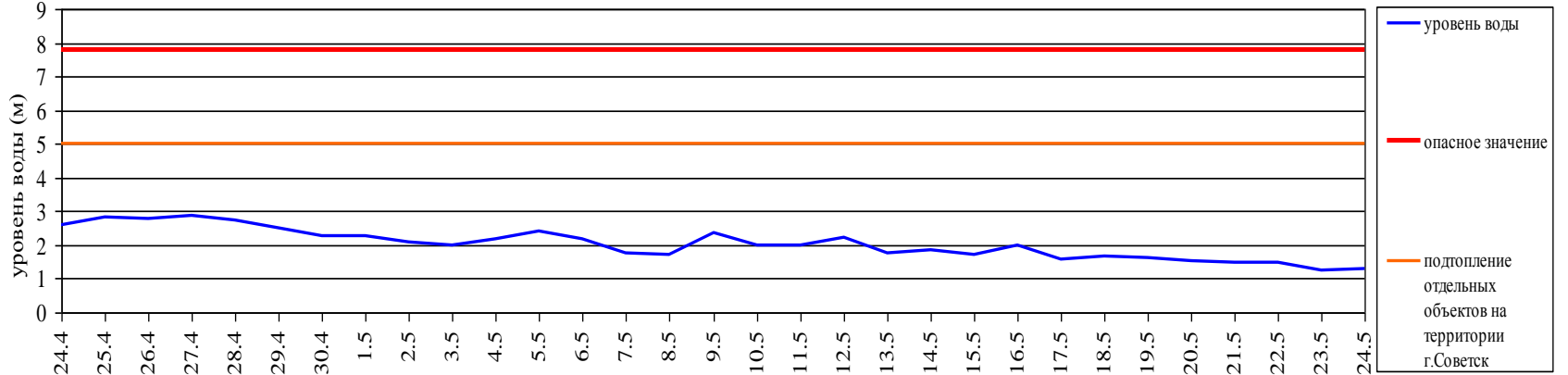
**Паводковая обстановка (существенные изменения в режиме рек области):**

**уровни воды на реках области не приближаются к опасным значениям.**

Уровень воды в р. Преголя относительно "0" поста МПК (г. Калининград)



Уровень воды в р. Неман (г. Смалининкай, Литва)

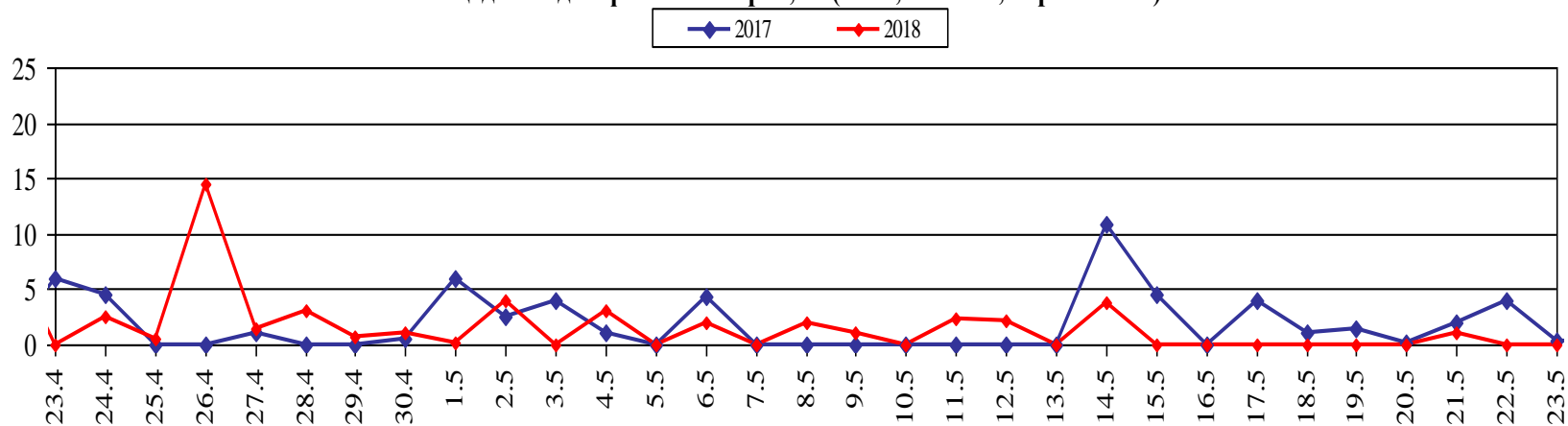


# МОНТОРИНГ ЛЕСОПОЖАРНОЙ ОБСТАНОВКИ

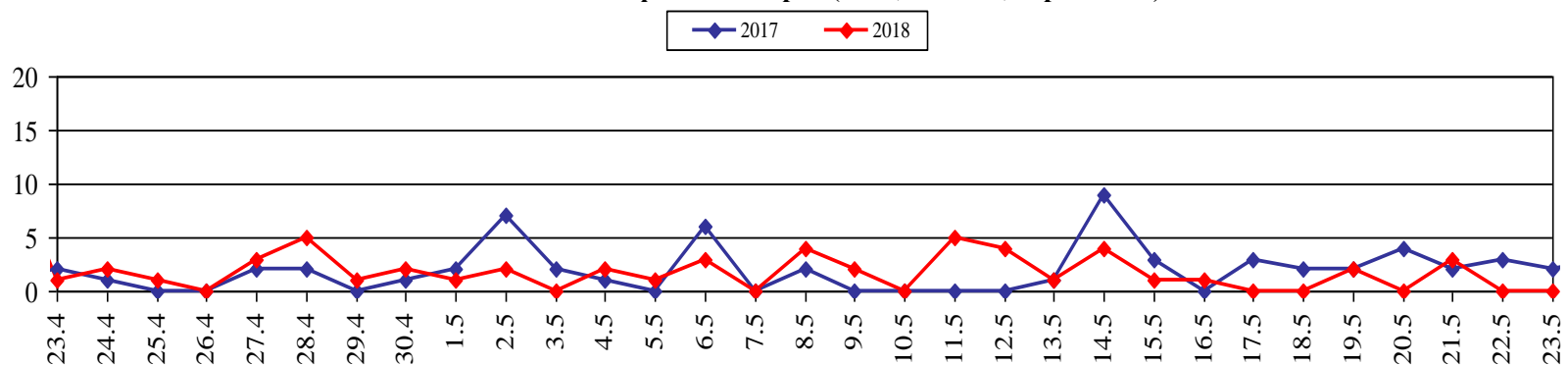
## на 23 мая 2018 г.

	За сутки	Всего в 2018 году
Количество природных пожаров:	<b>0</b>	<b>1074</b>
в том числе ландшафтных пожаров:	<b>0</b>	<b>1068</b>
в том числе лесных пожаров:	<b>0</b>	<b>6</b>
Действующие лесные пожары	<b>нет</b>	

**Площадь ландшафтных пожаров, га (2017, 2018 гг., апрель- май)**



**Количество ландшафтных пожаров (2017, 2018 гг., апрель май)**



# МЕТЕОРОЛОГИЧЕСКИЙ ПРОГНОЗ ПО ТЕРРИТОРИИ КАЛИНИНГРАДСКОЙ ОБЛАСТИ с 9.00 24 мая 2018 г. до 9.00 25 мая 2018 г.

**Метеорологические явления, способные вызвать ЧС, не прогнозируются.**

	День	Ночь
<b>Облачность</b>	переменная облачность	переменная облачность
<b>Осадки</b>	без осадков	местами кратковременный дождь
<b>Ветер</b>	северный, северо-восточный 4-9 м/с	восточный, северо-восточный 4-9 м/с
<b>Температура</b>	+18... +23 <sup>0</sup> С	+9... +14 <sup>0</sup> С
<b>Явления</b>	нет	гроза
<b>Видимость</b>	4-7 км	4-7 км



Л О Л Ь Ш А

# ДЕТАЛИЗИРОВАННЫЙ МЕТЕОРОЛОГИЧЕСКИЙ ПРОГНОЗ ПО КАЛИНИНГРАДСКОЙ ОБЛАСТИ с 9.00 24 мая 2018 г. до 9.00 25 мая 2018 г.

## Условные обозначения



Переменная облачность, без осадков



Облачно, снег



Переменная облачность, небольшой дождь



Переменная облачность, небольшие осадки



Облачно, небольшой дождь



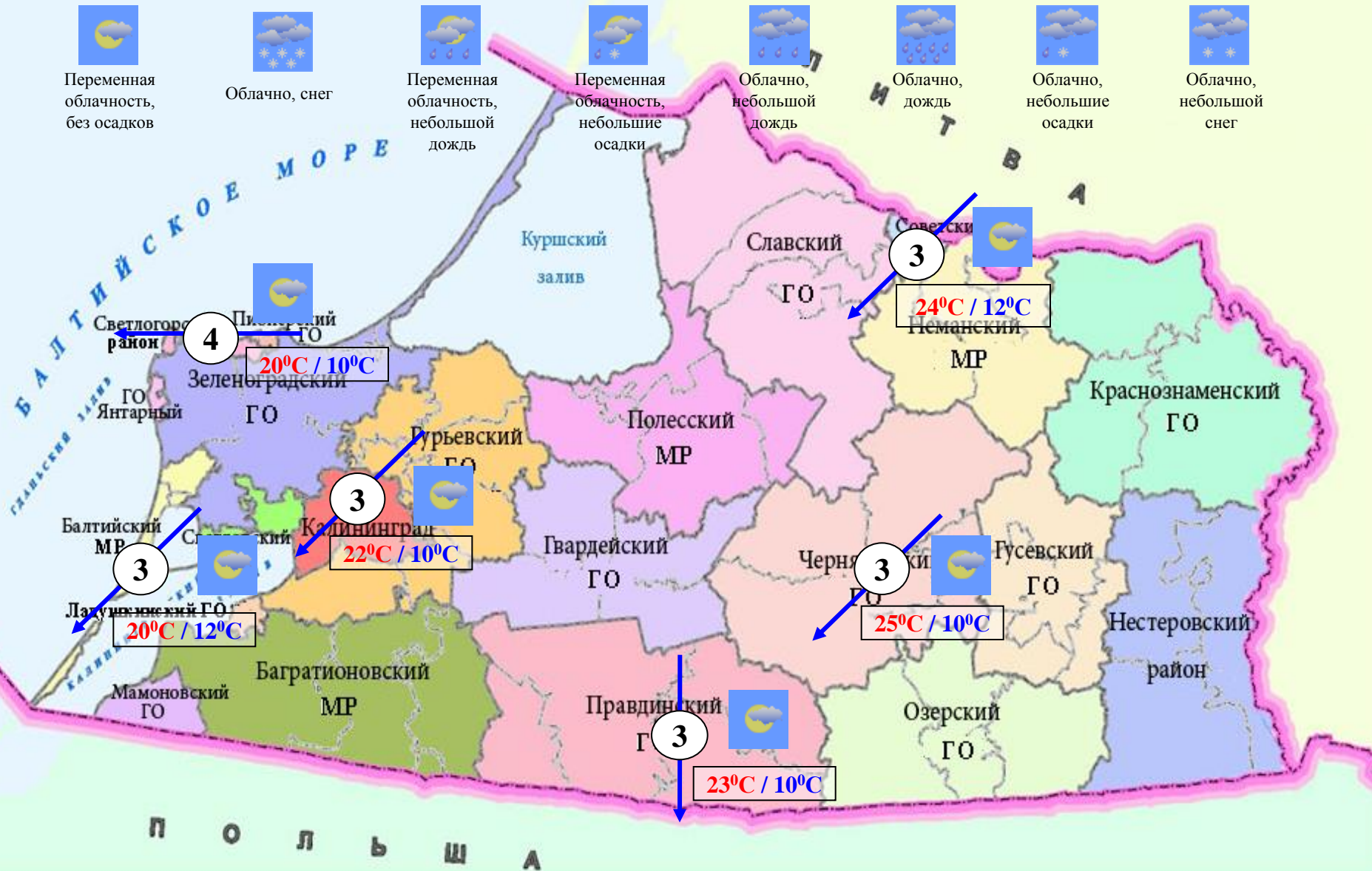
Облачно, дождь



Облачно, небольшие осадки

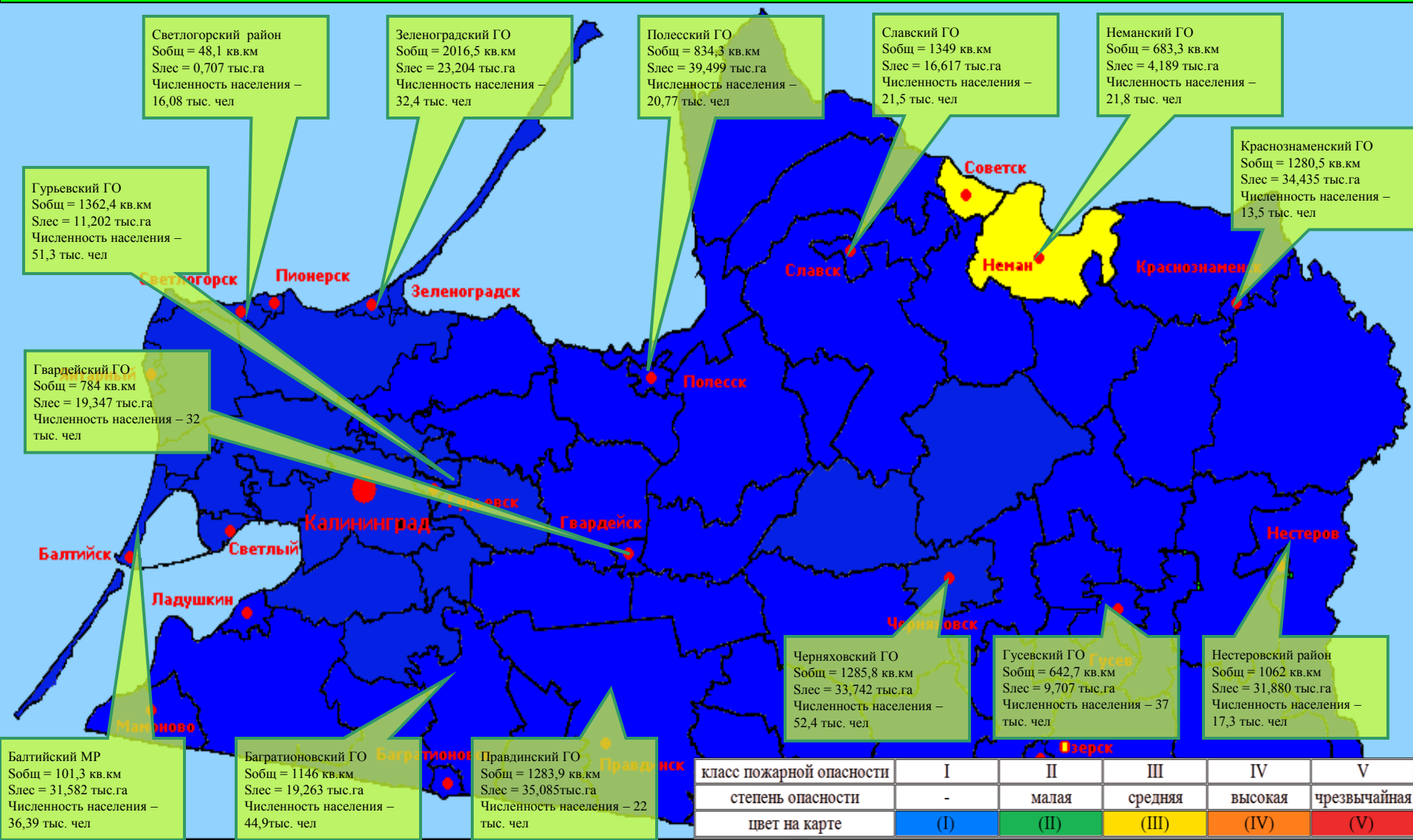


Облачно, небольшой снег



# ПОЖАРНАЯ ОПАСНОСТЬ ЛЕСОВ В КАЛИНИНГРАДСКОЙ ОБЛАСТИ ПО УСЛОВИЯМ ПОГОДЫ на 23 мая 2018 г.

На территории Калининградской области 24-26 мая ожидается пожароопасность 1 класса, местами 2-3 класса



класс пожарной опасности	I	II	III	IV	V
степень опасности	-	малая	средняя	высокая	чрезвычайная
цвет на карте	(I)	(II)	(III)	(IV)	(V)

**ПОЖАРНАЯ ОПАСНОСТЬ ЛЕСОВ НА ТЕРРИТОРИИ РЕСПУБЛИКИ ЛИТВЫ  
ПО УСЛОВИЯМ ПОГОДЫ  
на 23 мая 2018 г.**

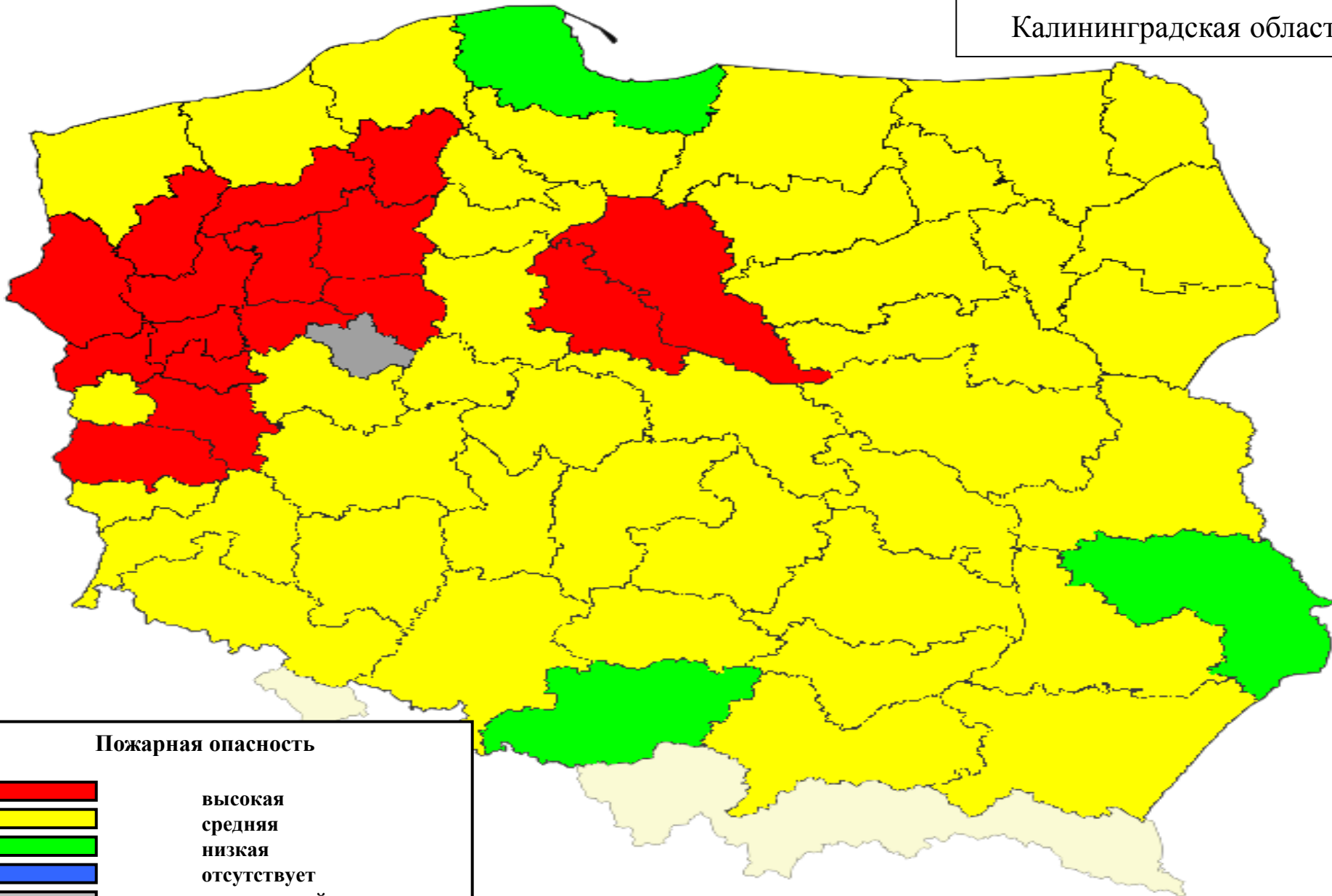


Калининградская область



**ПОЖАРНАЯ ОПАСНОСТЬ ЛЕСОВ НА ТЕРРИТОРИИ РЕСПУБЛИКИ ПОЛЬША  
ПО УСЛОВИЯМ ПОГОДЫ  
на 24 мая 2018 г.**

Калининградская область



# РИСКИ ВОЗНИКНОВЕНИЯ ЧС, СВЯЗАННЫХ С НЕБЛАГОПРИЯТНЫМИ ЯВЛЕНИЯМИ, НА ТЕРРИТОРИИ КАЛИНИНГРАДСКОЙ ОБЛАСТИ

с 9.00 24 мая 2018 г. до 9.00 25 мая 2018 г.

Риск возникновения ЧС  
незначительный

