

**Государственное бюджетное учреждение Калининградской области  
«Отряд государственной противопожарной службы и обеспечения мероприятий гражданской обороны»  
ОТДЕЛ МОНИТОРИНГА И ПРОГНОЗИРОВАНИЯ ЧРЕЗВЫЧАЙНЫХ СИТУАЦИЙ  
Centre of monitoring and forecasting of extreme situations**

**236003 г. Калининград, Московский пр-т, 188  
тел., факс (4012) 311-288; E-mail: [ompchs@guogps39.ru](mailto:ompchs@guogps39.ru)**

**28 мая 2026 года**

**№ 490 - ОМПЧС**

**ОПЕРАТИВНЫЙ ЕЖЕДНЕВНЫЙ ПРОГНОЗ  
чрезвычайных ситуаций с 28 мая по 29 мая 2026 года  
(графический вариант)**

**Дежурный ОМП ЧС**

**И.П. Гаврилюк**



# ГИДРОЛОГИЧЕСКАЯ ОБСТАНОВКА

на 8.00 28 мая 2026 г.

Паводковая обстановка (существенные изменения в режиме рек области):

уровни воды на реках области не приближаются к опасным значениям.

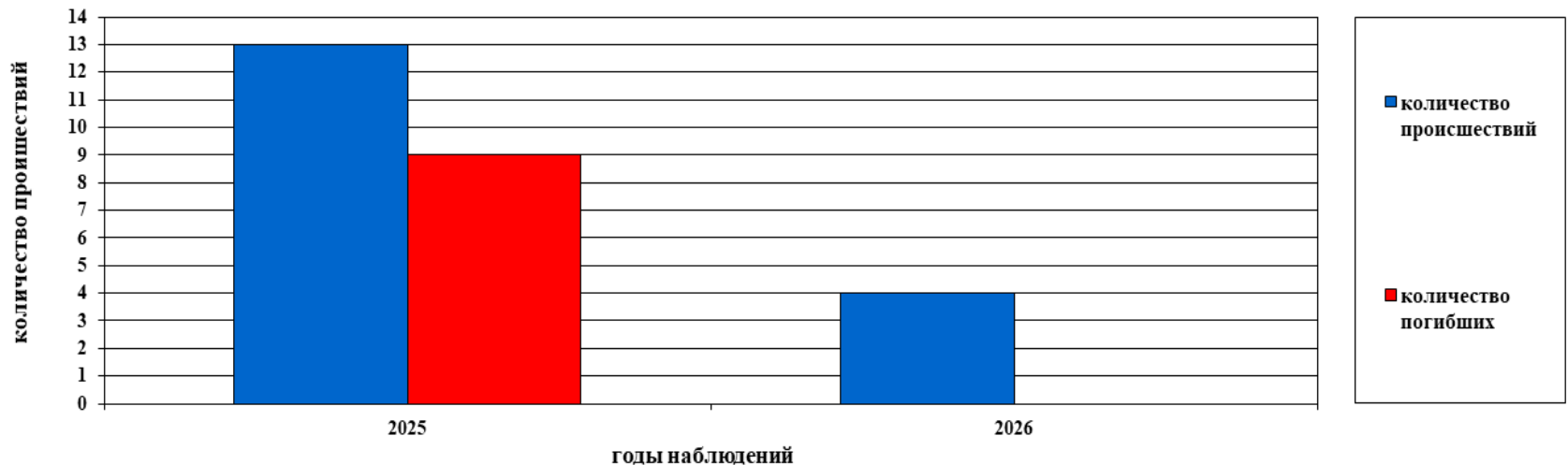
Данные уровней воды в реках области предоставляются при угрозе достижения неблагоприятных, опасных значений.

## ОБСТАНОВКА НА ВОДНЫХ ОБЪЕКТАХ ОБЛАСТИ

на 8.00 28 мая 2026 г.

	С начала 2026 г.	АППГ
Количество происшествий	4	13
Количество погибших	0	9

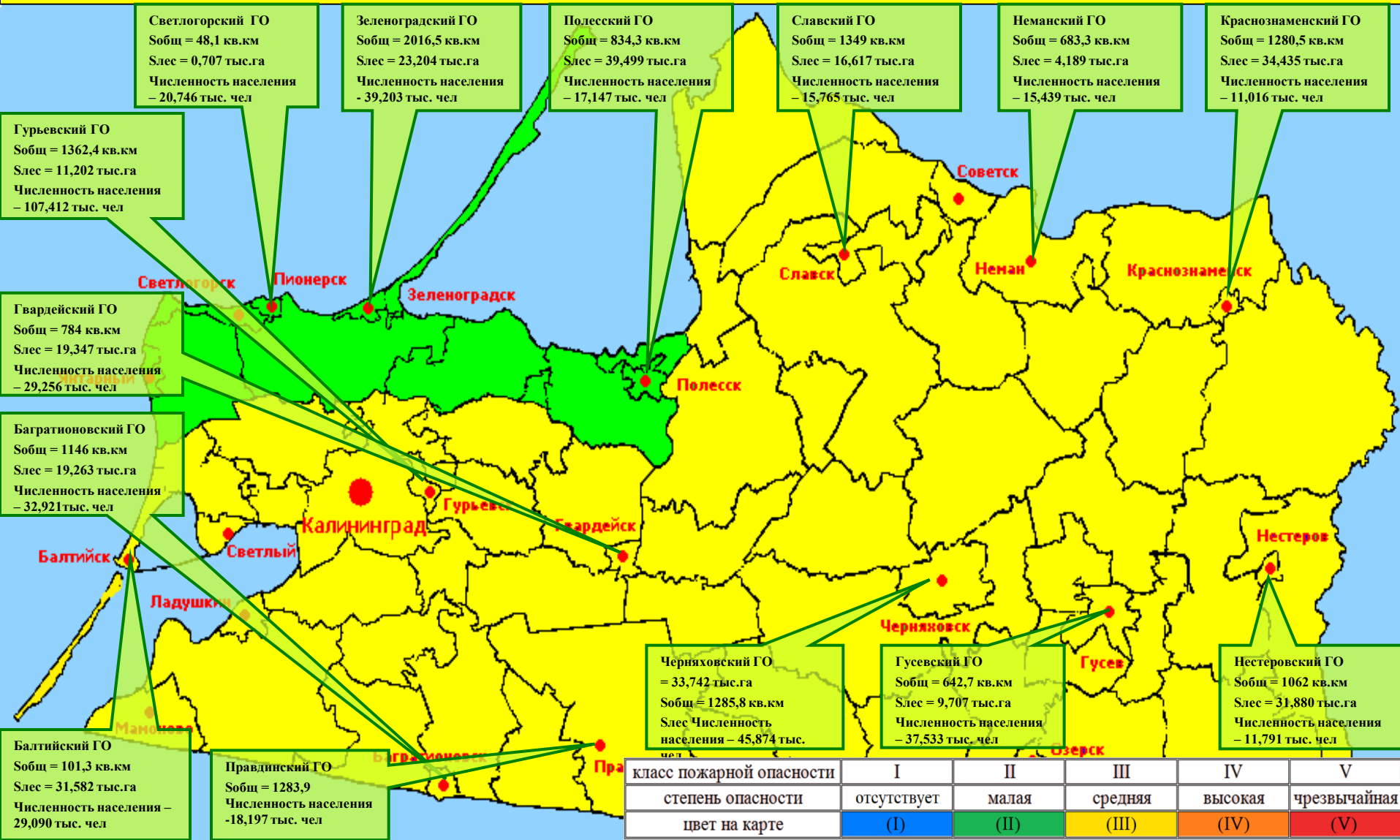
Сравнительный анализ происшествий, гибели людей  
на водных объектах области 2025-2026 гг.



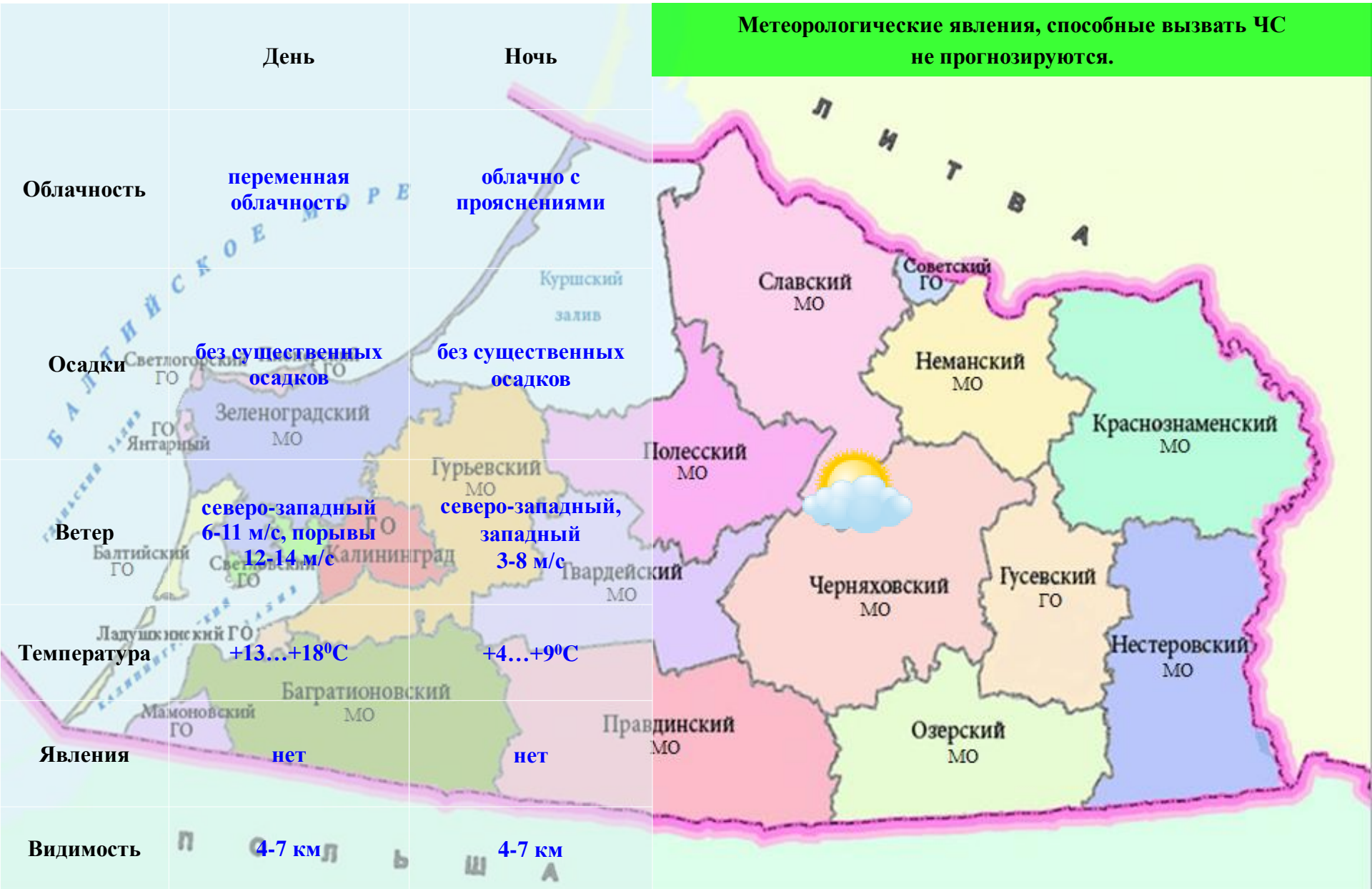
# ПОЖАРНАЯ ОПАСНОСТЬ ЛЕСОВ В КАЛИНИНГРАДСКОЙ ОБЛАСТИ ПО УСЛОВИЯМ ПОГОДЫ на 27 мая 2026 г.

По Калининградской области 28 мая ожидается пожароопасность 3 класса, местами 2 класса.

29 мая ожидается 3 класс пожароопасности повсеместно. 30 мая ожидается снижение пожароопасности до 1 класса.



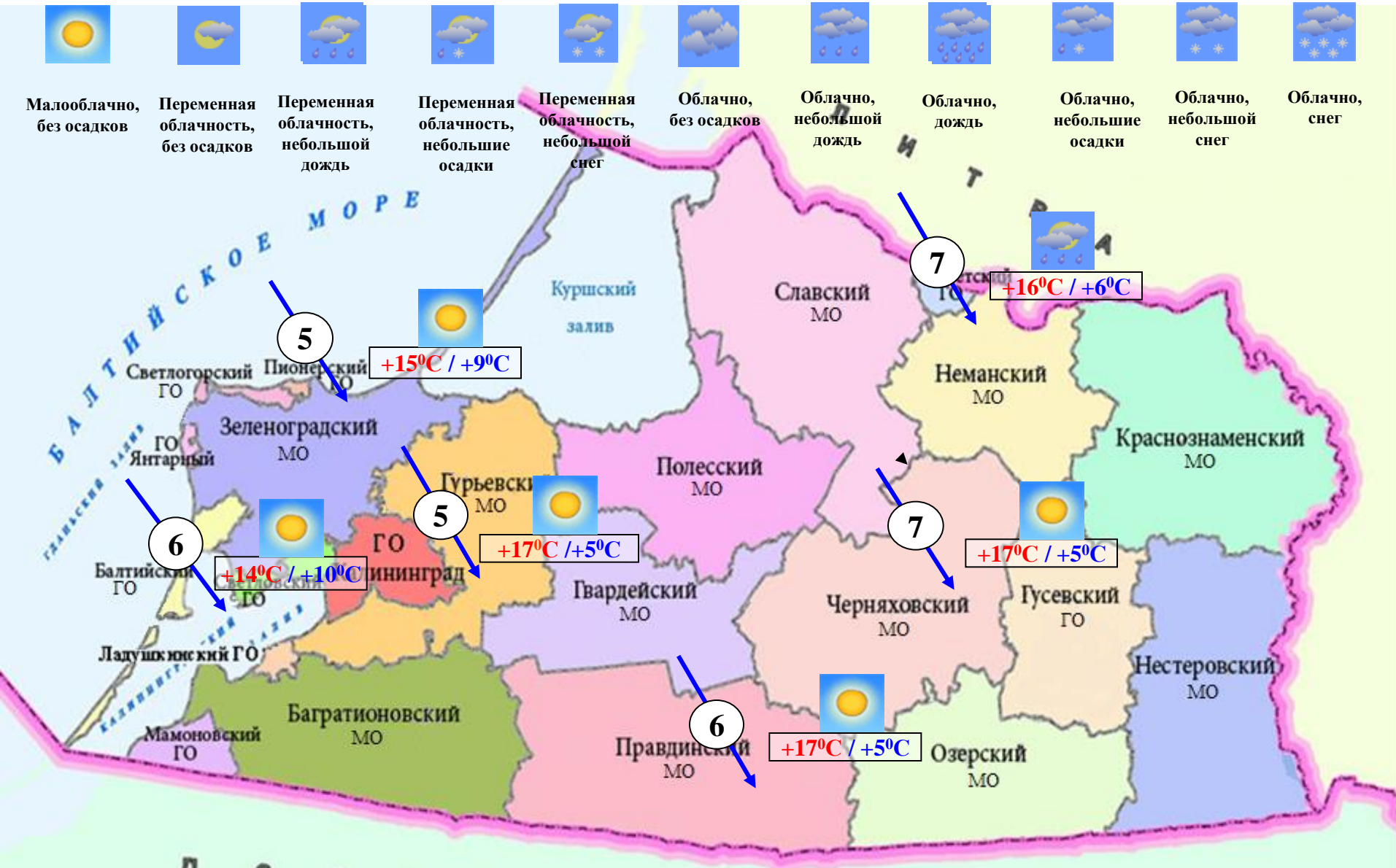
# МЕТЕОРОЛОГИЧЕСКИЙ ПРОГНОЗ ПО ТЕРРИТОРИИ КАЛИНИНГРАДСКОЙ ОБЛАСТИ с 9.00 28 мая до 9.00 29 мая 2026 г.



# ДЕТАЛИЗИРОВАННЫЙ МЕТЕОРОЛОГИЧЕСКИЙ ПРОГНОЗ ПО ТЕРРИТОРИИ КАЛИНИНГРАДСКОЙ ОБЛАСТИ

с 9.00 28 мая до 9.00 29 мая 2026 г.

Условные обозначения



# РИСКИ ВОЗНИКНОВЕНИЯ ЧС, СВЯЗАННЫЕ С НЕБЛАГОПРИЯТНЫМИ ЯВЛЕНИЯМИ, ПО ТЕРРИТОРИИ КАЛИНИНГРАДСКОЙ ОБЛАСТИ

с 9.00 28 мая до 9.00 29 мая 2026 г.

Риск возникновения ЧС  
незначительный.

