

**Государственное бюджетное учреждение Калининградской области
«Отряд государственной противопожарной службы и обеспечения мероприятий гражданской обороны»
ОТДЕЛ МОНИТОРИНГА И ПРОГНОЗИРОВАНИЯ ЧРЕЗВЫЧАЙНЫХ СИТУАЦИЙ
Centre of monitoring and forecasting of extreme situations**

**236003 г. Калининград, Московский пр-т, 188
тел., факс (4012) 311-288; E-mail: ompchs@guogps39.ru**

4 февраля 2026 года

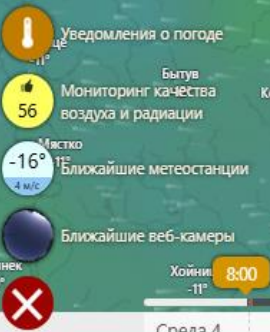
№ 115 - ОМПЧС

**ОПЕРАТИВНЫЙ ЕЖЕДНЕВНЫЙ ПРОГНОЗ
чрезвычайных ситуаций с 4 февраля по 5 февраля 2026 года
(графический вариант)**

Дежурный ОМП ЧС

А.А. Иванов

ветровая нагрузка на 8.00 4 февраля 2026 г.



ГИДРОЛОГИЧЕСКАЯ ОБСТАНОВКА

на 8.00 4 февраля 2026 г.

Паводковая обстановка (существенные изменения в режиме рек области):

уровни воды на реках области не приближаются к опасным значениям.


Данные уровней воды в реках области предоставляются при угрозе достижения неблагоприятных, опасных значений.

ОБСТАНОВКА НА ВОДНЫХ ОБЪЕКТАХ ОБЛАСТИ

на 8.00 4 февраля 2026 г.

	С начала 2026 г.	АППГ
Количество происшествий	0	0
Количество погибших	0	0

Сравнительный анализ происшествий, гибели людей
на водных объектах области 2025-2026 гг.



**Характеристики состояния льда,
полученные с пунктов наблюдательной сети Калининградского центра
по гидрометеорологии и мониторингу окружающей среды
за 3 февраля 2026 г.**

Пункт наблюдения	Ледовые явления
1. р. Преголя ГП-1 Черняховск	Ледостав с полыньями
2. р. Преголя ГП-1 Гвардейск	Неполный ледостав
3. р. Дейма ГП-2 Полесск	Ледостав, ровный ледяной покров, толщина льда 20 см, высота снега на льду 11-15 см
4. р. Неман ГП-2 Советск	Ледостав с торосами
5. р. Матросовка ГП-1 Мостовое	Ледостав
6. Куршский залив - МГП-1 Открытое	Припай 10 баллов, толщина льда 32 см, высота снега на льду 6 см
10. МГП-1 Мамоново-Краснофлотское, Калининградский залив	Припай 10 баллов, толщина льда 30 см, высота снега на льду 4 см
11. МГП-1 Балтийск (канал)	Начальные виды дрейфующего льда (ледяное сало) 10 баллов
12. МГП-1 Пионерский	Большие поля сплочённого дрейфующего льда у берега, 6 баллов

МЕТЕОРОЛОГИЧЕСКИЙ ПРОГНОЗ ПО ТЕРРИТОРИИ КАЛИНИНГРАДСКОЙ ОБЛАСТИ с 9.00 4 февраля до 9.00 5 февраля 2026 г.

	День	Ночь
Облачность	переменная облачность	облачно с прояснениями
Осадки	без осадков	без осадков
Ветер	восточный, северо-восточный 7-12 м/с	северо-восточный, восточный 6-11 м/с
Температура	-7...-12°С	-10...-15°С
Явления	на дорогах снежный накат, гололедица	на дорогах снежный накат, гололедица
Видимость	4-7 км	4-7 км



ДЕТАЛИЗИРОВАННЫЙ МЕТЕОРОЛОГИЧЕСКИЙ ПРОГНОЗ ПО ТЕРРИТОРИИ КАЛИНИНГРАДСКОЙ ОБЛАСТИ

с 9.00 4 февраля до 9.00 5 февраля 2026 г.

Условные обозначения



Малооблачно,
без осадков

Переменная
облачность,
без осадков

Переменная
облачность,
небольшой
дождь

Переменная
облачность,
небольшие
осадки

Переменная
облачность,
небольшой
снег

Облачно,
без осадков

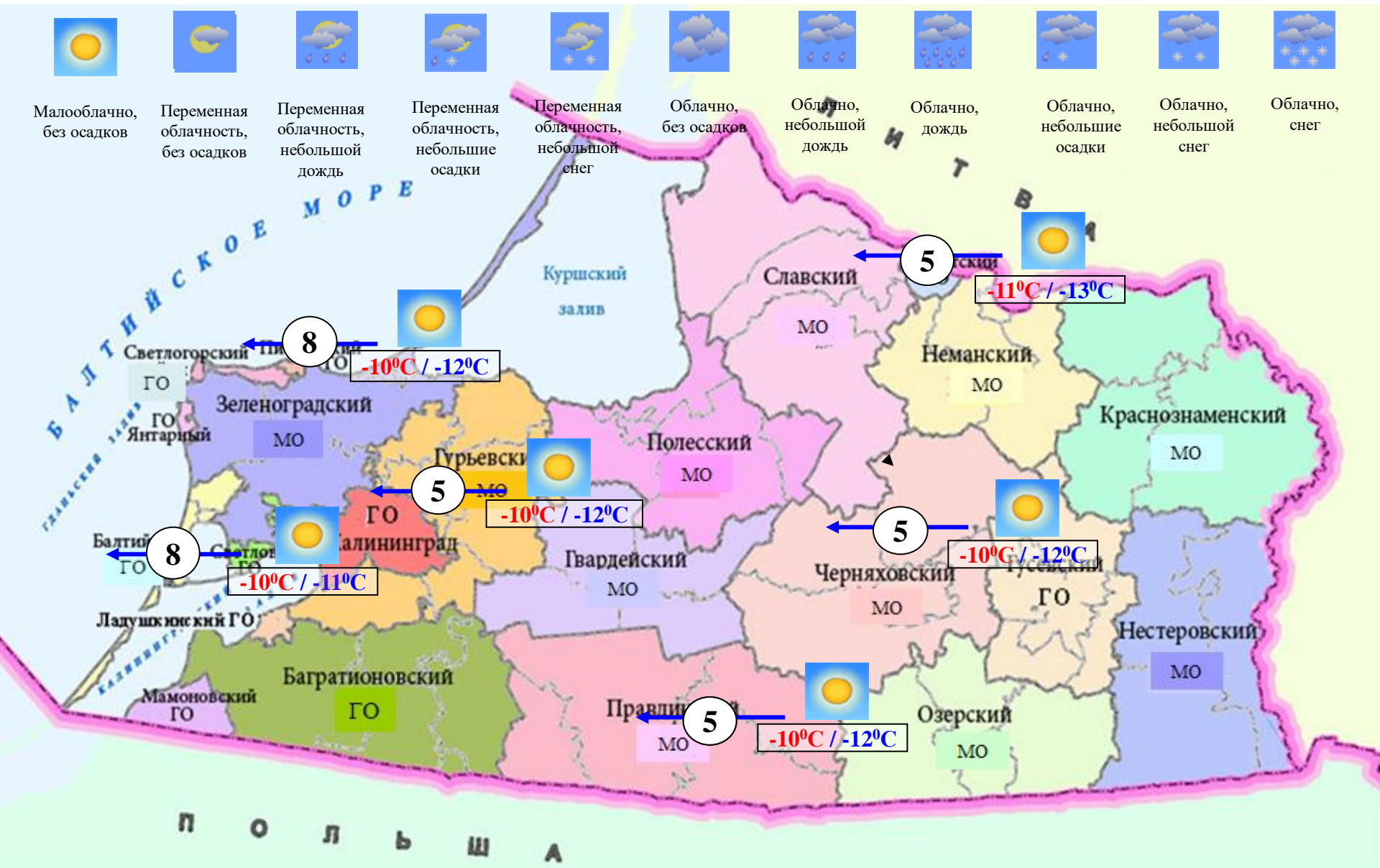
Облачно,
небольшой
дождь

Облачно,
дождь

Облачно,
небольшие
осадки

Облачно,
небольшой
снег

Облачно,
снег



**РИСКИ ВОЗНИКНОВЕНИЯ ЧС,
СВЯЗАННЫХ С НЕБЛАГОПРИЯТНЫМИ ЯВЛЕНИЯМИ,
ПО ТЕРРИТОРИИ КАЛИНИНГРАДСКОЙ ОБЛАСТИ**

с 9.00 3 февраля до 9.00 4 февраля 2026 г.

**Риск возникновения ЧС
контролируемый.**

