

**Государственное бюджетное учреждение Калининградской области  
«Отряд государственной противопожарной службы и обеспечения мероприятий гражданской обороны»  
ОТДЕЛ МОНИТОРИНГА И ПРОГНОЗИРОВАНИЯ ЧРЕЗВЫЧАЙНЫХ СИТУАЦИЙ  
Centre of monitoring and forecasting of extreme situations**

**236003 г. Калининград, Московский пр-т, 188  
тел., факс (4012) 311-288; E-mail: [ompchs@guogps39.ru](mailto:ompchs@guogps39.ru)**

**2 июля 2026 года**

**№ 605 - ОМПЧС**

**ОПЕРАТИВНЫЙ ЕЖЕДНЕВНЫЙ ПРОГНОЗ  
чрезвычайных ситуаций с 2 июля по 3 июля 2026 года  
(графический вариант)**

**Дежурный ОМП ЧС**

**Е.В. Мусатова**



# ГИДРОЛОГИЧЕСКАЯ ОБСТАНОВКА

на 8.00 2 июля 2026 г.

Паводковая обстановка (существенные изменения в режиме рек области):

уровни воды на реках области не приближаются к опасным значениям.

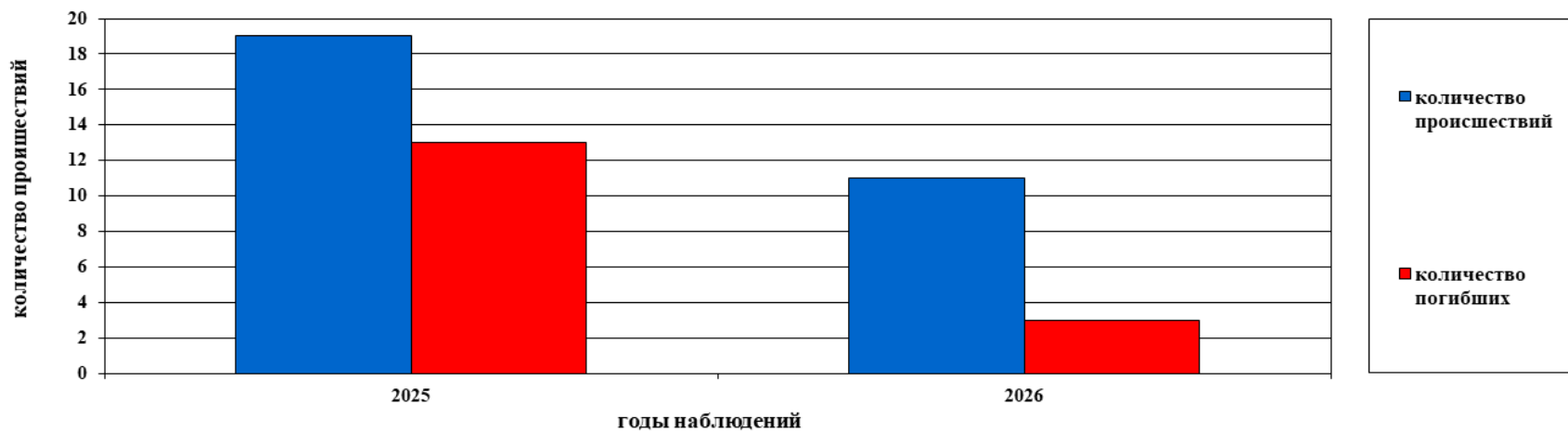
Данные уровней воды в реках области предоставляются при угрозе достижения неблагоприятных, опасных значений.

## ОБСТАНОВКА НА ВОДНЫХ ОБЪЕКТАХ ОБЛАСТИ

на 8.00 2 июля 2026 г.

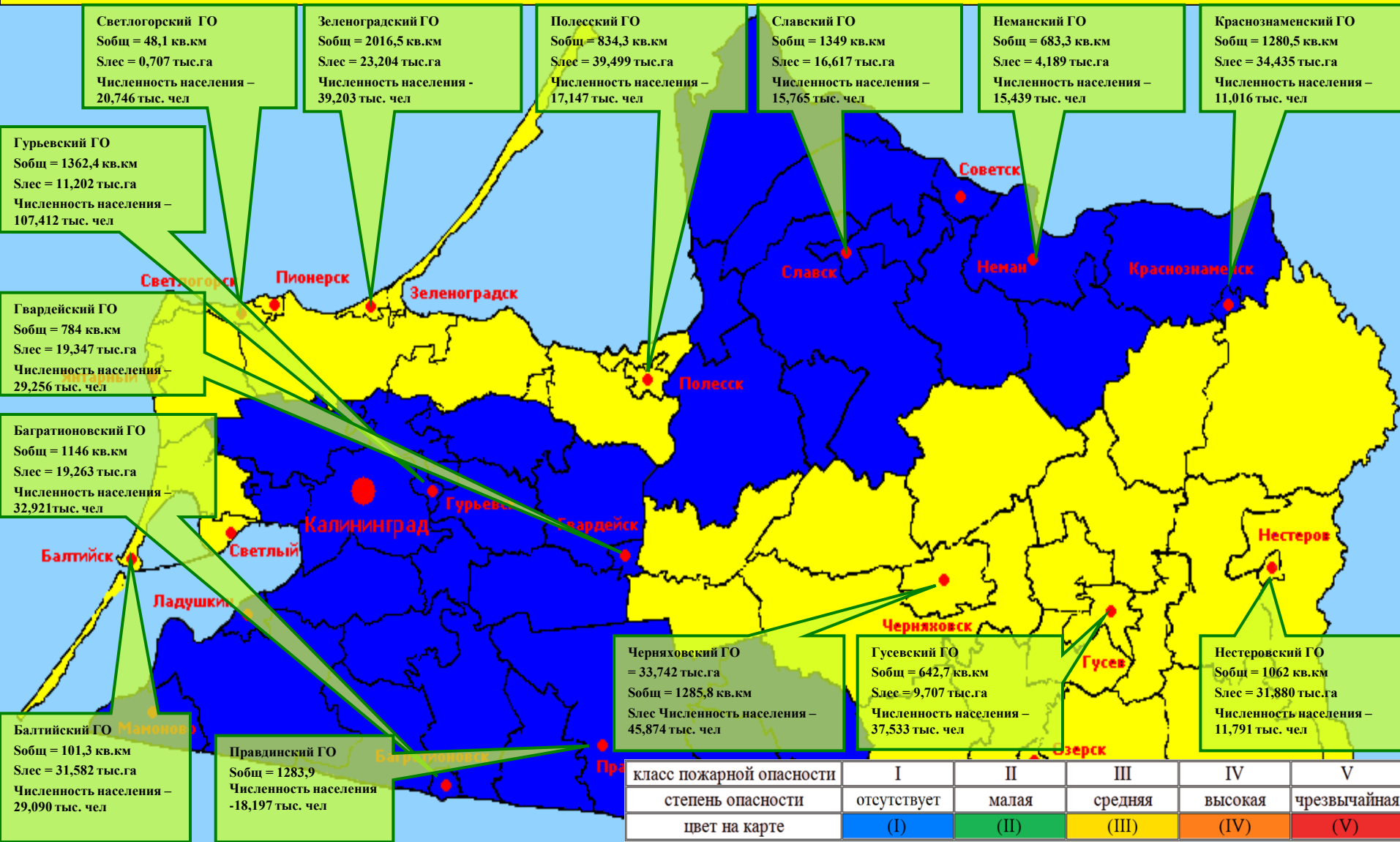
	С начала 2026 г.	АППГ
Количество происшествий	11	19
Количество погибших	3	13

Сравнительный анализ происшествий, гибели людей  
на водных объектах области 2025-2026 гг.



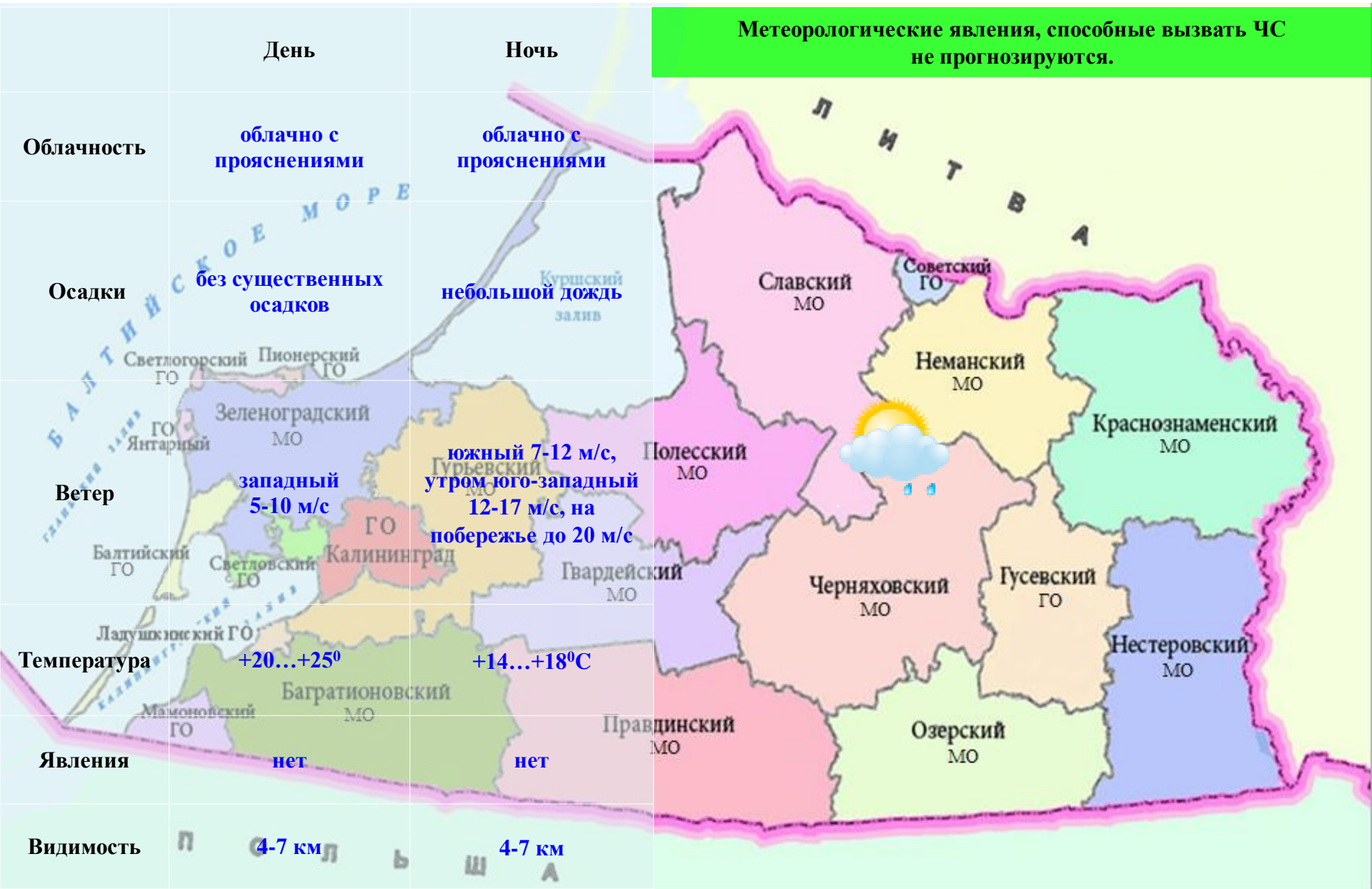
# ПОЖАРНАЯ ОПАСНОСТЬ ЛЕСОВ В КАЛИНИНГРАДСКОЙ ОБЛАСТИ ПО УСЛОВИЯМ ПОГОДЫ на 1 июля 2026 г.

По Калининградской области 2-3 июля ожидается пожароопасность 1-2 класса, местами 3 класса, 4 июля 1 класса.



класс пожарной опасности	I	II	III	IV	V
степень опасности	отсутствует	малая	средняя	высокая	чрезвычайная
цвет на карте	(I)	(II)	(III)	(IV)	(V)

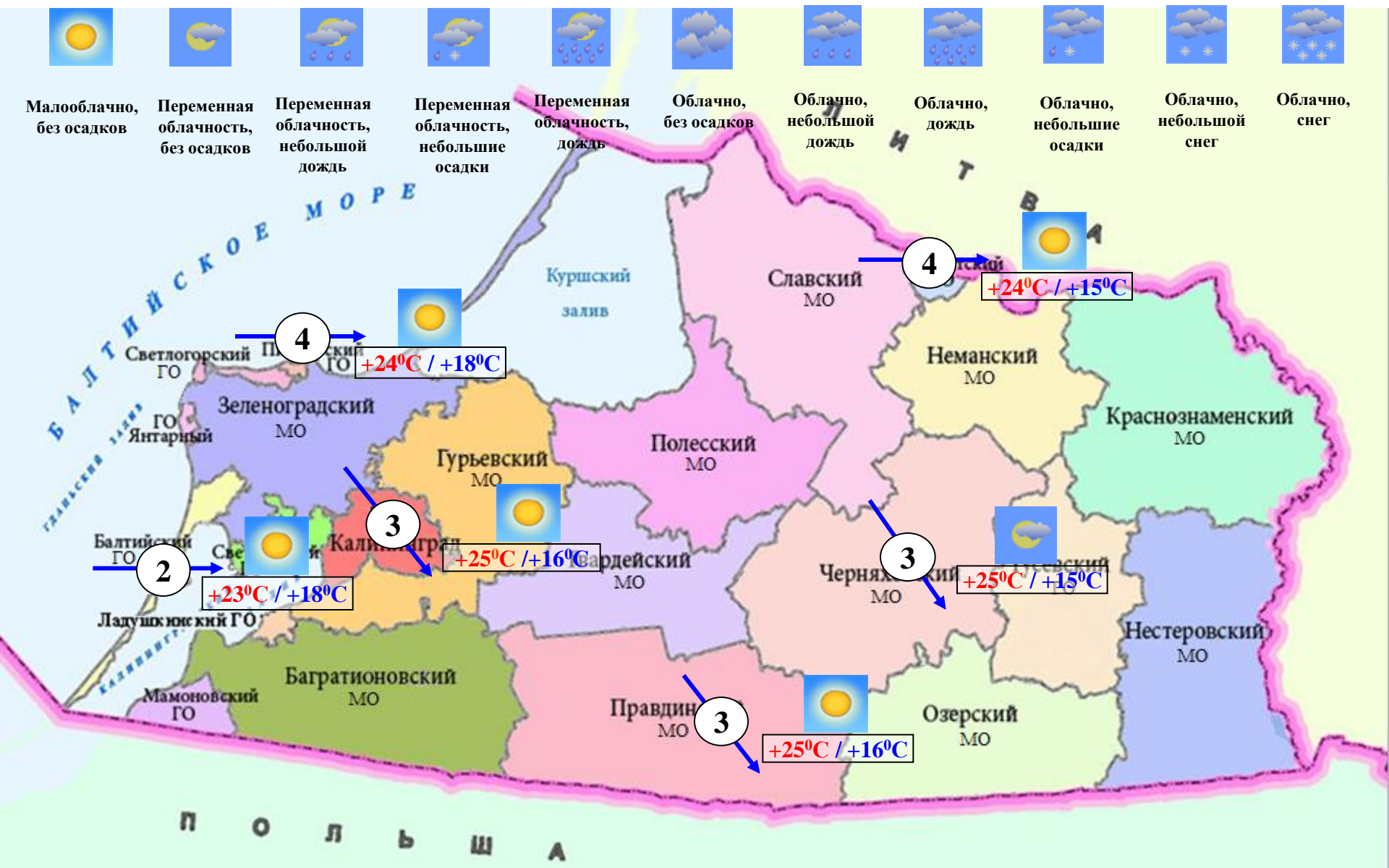
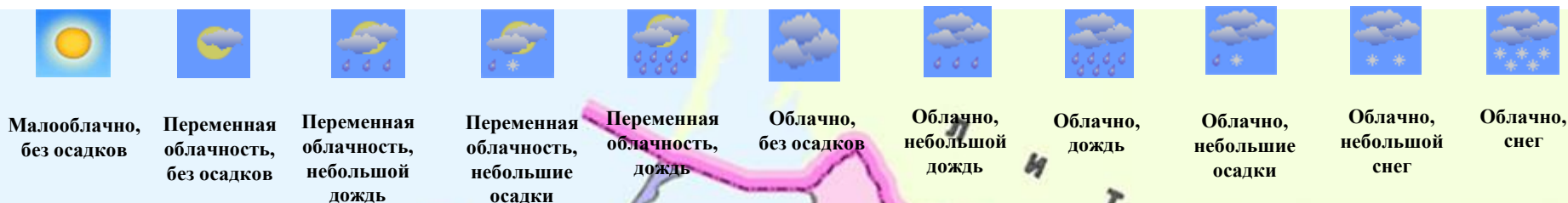
# МЕТЕОРОЛОГИЧЕСКИЙ ПРОГНОЗ ПО ТЕРРИТОРИИ КАЛИНИНГРАДСКОЙ ОБЛАСТИ с 9.00 2 июля до 9.00 3 июля 2026 г.



# ДЕТАЛИЗИРОВАННЫЙ МЕТЕОРОЛОГИЧЕСКИЙ ПРОГНОЗ ПО ТЕРРИТОРИИ КАЛИНИНГРАДСКОЙ ОБЛАСТИ

с 9.00 2 июля до 9.00 3 июля 2026 г.

Условные обозначения



# РИСКИ ВОЗНИКНОВЕНИЯ ЧС, СВЯЗАННЫЕ С НЕБЛАГОПРИЯТНЫМИ ЯВЛЕНИЯМИ, ПО ТЕРРИТОРИИ КАЛИНИНГРАДСКОЙ ОБЛАСТИ

с 9.00 2 июля до 9.00 3 июля 2026 г.

Риск возникновения ЧС  
незначительный.

