Государственное бюджетное учреждение Калининградской области
«Отряд государственной противопожарной службы
и обеспечения мероприятий гражданской обороны»
отдел мониторинга и прогнозирования чрезвычайных ситуаций

236003 г. Калининград, Московский пр-т, 188
тел., факс (4012) 311-288; E-mail: ompchs@guogps39.ru

24 ноября 2026 г.

№ 1101 - ОМПЧС
Организациям и учреждениям
в соответствии с Табелем передачи
прогностической информации

ОПЕРАТИВНЫЙ ЕЖЕДНЕВНЫЙ ПРОГНОЗ
чрезвычайных ситуаций (ЧС) на территории Калининградской области
с 24 ноября по 25 ноября 2026 года

Подготовлен на основании информации Калининградского ЦГМС - филиала ФГБУ «Северо-Западное управление по гидрометеорологии и мониторингу окружающей среды» (далее – КЦГМС), Управления Федеральной службы по надзору в сфере защиты прав потребителей и благополучия человека по Калининградской области, Центрального управления Федеральной службы по экологическому, технологическому и атомному надзору, ИЗМИРАН

ПРЕДУПРЕЖДЕНИЙ
об опасных, неблагоприятных гидрометеорологических явлениях нет.

	Погода безопасна		**Погода потенциально опасна, возможны неблагоприятные (НЯ) гидрометеорологические явления**		**Погода опасна. Имеется вероятность стихийных бедствий, нанесения ущерба**		**Погода очень опасна. Имеется вероятность крупных разрушений и катастроф.**

1. АНАЛИЗ РИСКА
(ОПЕРАТИВНАЯ ИНФОРМАЦИЯ)

1.1. АНАЛИЗ ОБСТАНОВКИ

1.1.1. Метеорологической на 06.00 МСК (по данным Гидрометцентра России (meteoinfo.ru))

Метеорологические величины	Балтийск	Пионерский	Калининград	Железно-дорожный	Черняховск	Советск
Т воздуха, ^{0}C	+4,7	+4,4	+0,4	+0,5	+0,9	+0,9
Направление ветра	северный	северный	северо-западный	северо-западный	западный	северо-западный
Скорость ветра, м/с	3	4	1	3	2	3
Видимость, км	20	10	4	20	20	20
Осадки за 12 ч., мм	3	1	2	2	2	2
Комментарий к погоде	нет	нет	дымка	нет	нет	нет

Вывод: метеорологические явления, способные вызвать ЧС, не наблюдались.

1.1.2. Средняя суточная температура воздуха в г. Калининград

Отопительный период должен начинаться не позднее и заканчиваться не ранее дня, следующего за днем окончания 5-дневного периода, в течение которого соответственно среднесуточная температура наружного воздуха ниже 8^{0}C или среднесуточная температура наружного воздуха выше 8^{0}C. (Постановление Правительства РФ от 06.05.2011 г. № 354 (в ред. Постановления Правительства РФ от 25.12.2015 г . № 1434) «О предоставлении коммунальных услуг собственникам и пользователям помещений в многоквартирных домах и жилых домов»).

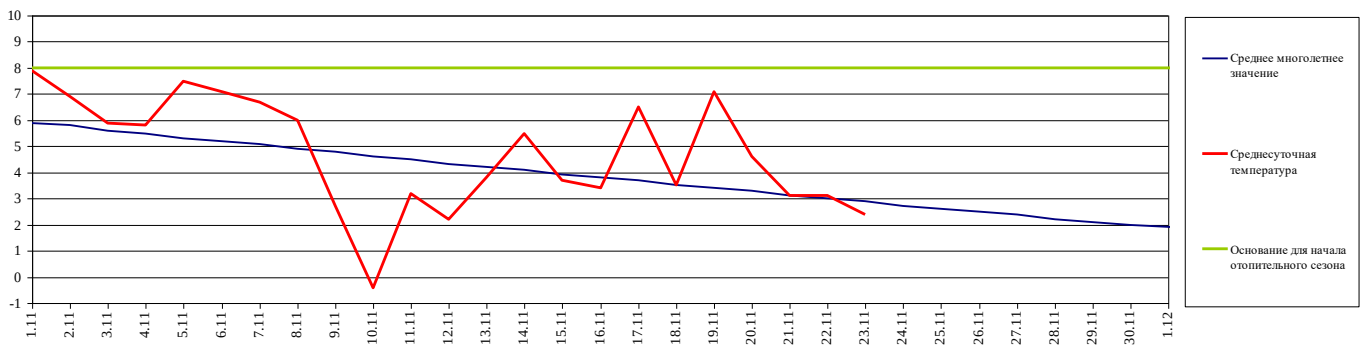

1.1.3. Гидрологической (информация КЦГМС)

Паводковая обстановка (существенные изменения в режиме рек области):	**уровни воды на реках области не приближаются к опасным значениям.**

Данные уровней воды в реках области предоставляются при угрозе достижения неблагоприятных, опасных значений.

1.1.4. Агрометеорологической (информация КЦГМС)

Опасные явления	Место (наблюдательные подразделения КЦГМС)	Срок	Примечания
Переувлажнение почвы	**нет**	**нет**	**нет**
Засуха почвенная	**нет**	**нет**	**нет**
Заморозки	**нет**	**нет**	**нет**

1.1.5. Радиационной (информация на основании данных единой государственной автоматизированной системы мониторинга радиационной обстановки на территории Российской Федерации)

№	Станция мониторинга	Широта, град. (сев.)	Долгота, град. (вост.)	Высота, м	Пределы колебания фонового уровня	МЭД гамма-излучения, мкЗв/ч (мкР/ч)
1.	**Балтийск**	54.65	19.56	4	0,10 – 0,16 мкЗв/ч (10 – 16 мкР/ч)	0,12 (13)
2.	**Мамоново**	54.47	19.93	28		0,13 (14)
3.	**Пионерский**	54.95	20.15	39		0,11 (12)
4.	**Калининград**	54.72	20.55	21		0,15 (16)
5.	**Железнодорожный**	54.37	21.30	50		0,10 (11)
6.	**Черняховск**	54.63	21.77	25		0,12 (13)
7.	**Советск**	55.08	21.93	37		0,12 (13)

1.1.6. Химической (постоянно осуществляется собственниками или эксплуатирующими ХОО организациями согласно ГОСТ Р 22.1.10-2024)

Данных о выбросах (сбросах) в атмосферу, гидросферу, и литосферу АХОВ на территориях химически опасных объектов, в санитарно-защитных и охранных зонах не поступало.

1.1.7. Геофизической (по данным Федеральной службы по гидрометеорологии и мониторингу окружающей среды)

Геомагнитная обстановка:	**возможно спокойная**
Вспышечная активность солнца:	**от очень низкой до низкой**

1.1.8. Эпидемиологической, эпизоотической и фитосанитарной (по данным Центра управления в кризисных ситуациях Главного управления МЧС России по Калининградской области – далее ЦУКС)

Эпидемиологическая обстановка:	**благополучная**
Эпизоотическая обстановка:	**благополучная**
Фитосанитарная обстановка:	**благополучная**

1.1.9. Техногенные и природные ЧС, аварий и инциденты, близкие по параметрам к ЧС
(по данным ЦУКС)

Характер	Место	Дата	Описание
нет	нет	нет	нет

2. ПРОГНОСТИЧЕСКАЯ ИНФОРМАЦИЯ

2.1. Прогноз метеорологических условий по территории Калининградской области на сутки и последующие 12 часов (информация КЦГМС)

Дата	24.11.2026	25.11.2026		26.11.2026
Время	09.00-21.00	21.00-09.00	09.00-21.00	21.00-09.00
Облачность	облачно с прояснениями	облачно с прояснениями	облачно с прояснениями	небольшая облачность
Осадки	местами небольшие осадки (дождь, дождь со снегом)	временами осадки (дождь с мокрым снегом, снег)	местами небольшие осадки (дождь с мокрым снегом, снег)	без существенных осадков
Ветер	северо-западный, северный 4-9 м/с, на побережье 7-12 м/с	северо-западный, северный 3-8 м/с	северо-восточный 3-8 м/с	северо-восточный 2-6 м/с
Температура	+1…+5^{0}C	-3…+2^{0}C	0…+3^{0}C	-4…+1^{0}C
Явления	на дорогах местами гололедица	на дорогах местами гололедица	на дорогах местами гололедица	на дорогах гололедица
Видимость	4-7 км	4-7 км	4-7 км	4-7 км
Выводы	Метеорологические явления, способные вызвать ЧС не прогнозируются.			

2.2. Вспомогательный прогноз метеорологических условий по пунктам Калининградской области на сутки (информация Гидрометцентра России)

Метеорологические величины	Пункты наблюдения					
	Балтийск	Пионерский	Калининград	Железнодорожный	Черняховск	Советск
Т воздуха днем/ночью, ^{0}C	+6/+3	+5/+2	+5/-1	+4/-1	+3/-1	+3/-1
Осадки, %	95	95	63	0	0	0
Направление ветра	северный	северный	северо-западный	северо-западный	северо-западный	северо-западный
Скорость ветра, м/с	7	6	3	3	3	4
Комментарий к прогнозу погоды	облачно, небольшой дождь	облачно, небольшой дождь	облачно, небольшой дождь	облачно, без осадков	облачно, без осадков	облачно, без осадков

2.3. Агрометеорологический прогноз: ЧС не прогнозируется.

2.4. Прогноз космической погоды: Вспышечная солнечная активность от очень низкой до низкой. Геомагнитное поле возможно спокойное. Радиационная обстановка невозмущённая. Возможны ухудшения условий КВ-радиосвязи в течение суток.

2.5. Прогноз высоты волны и направления волн в Балтийском море (по данным Единой государственной системы информации об обстановке в мировом океане)

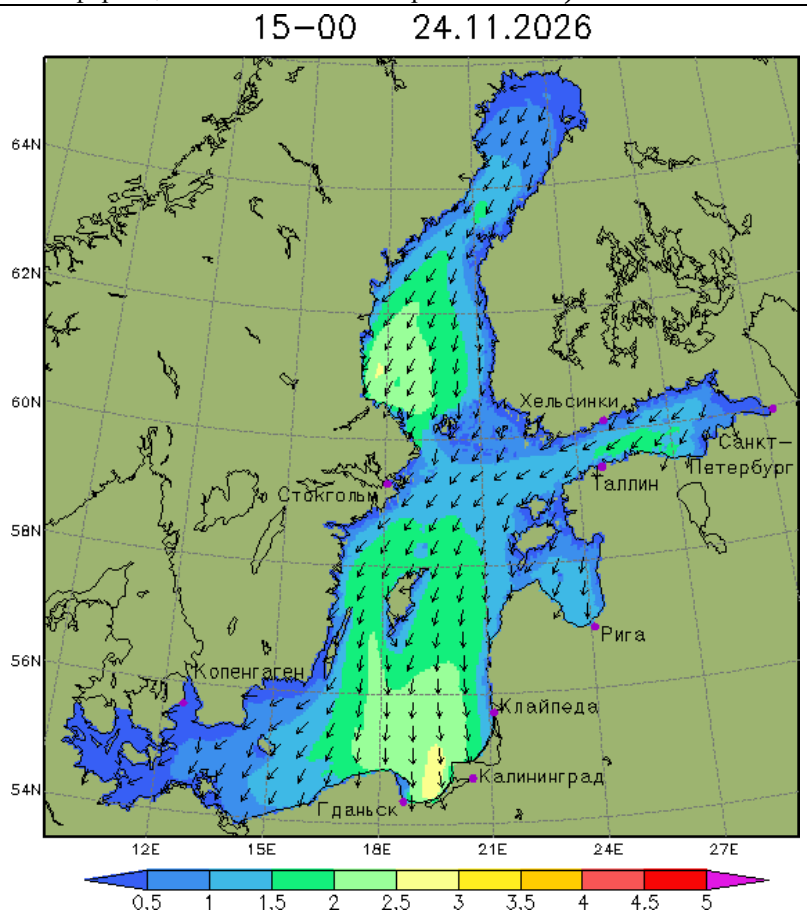

Высота волн в юго-восточной части Балтийского моря до 3,0 м, у побережья Калининградской области до 2,5 м

2.6. Прогноз природных опасностей на территории Европы

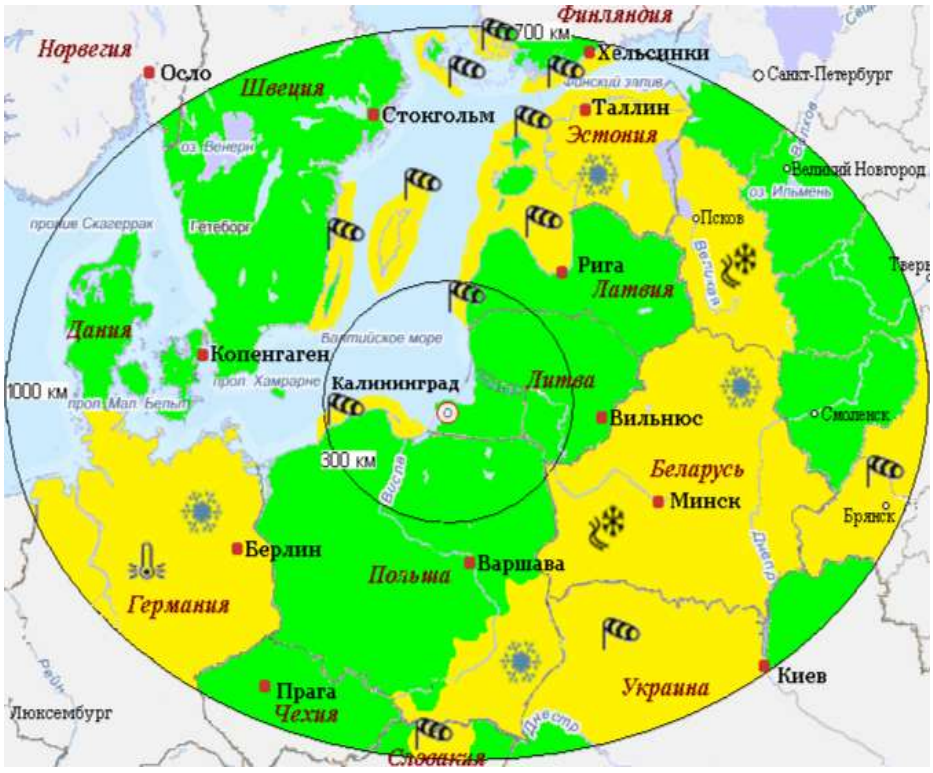

Условные обозначения	
	Сильный ветер
	Сильный дождь
	Подтопление
	Туман
	Экстремально низкая температура
	Прочие опасности
	Снег
	Снежный накат, гололедица
	Гроза
	Метель

Угрозы природного характера на территории Европы, способные вызвать ЧС на территории Калининградской области отсутствуют.

3. ОЦЕНКА РИСКА

3.1. ПРОГНОЗ ЧРЕЗВЫЧАЙНЫХ СИТУАЦИЙ

3.1.1. Природные чрезвычайные ситуации

Возможные ЧС: (на основании анализа данных многолетних наблюдений, краткосрочного метеопрогноза, с учетом возможных природных опасностей на территории европейских стран)	**локального характера, обусловленные:** - агрометеорологическими явлениями (0,005).

3.1.2. Техногенные чрезвычайные ситуации

Возможные ЧС: (на основании анализа данных многолетних наблюдений, с учетом возможных природных опасностей)	**локального характера, обусловленные:** - авариями на автодорогах (0,003); - авариями на судах (0,002); - техногенными авариями (0,002); - авариями на коммунальных системах жизнеобеспечения (0,005).

3.1.3. Биолого-социальные чрезвычайные ситуации

Возможные ЧС: (на основании данных многолетних наблюдений и анализа эпидемиологической, эпизоотической и фитосанитарной обстановки)	**не прогнозируются.**

Дежурный по отделу **И.П. Гаврилюк**
Начальник отдела **А.А. Юрченко**