

**Государственное бюджетное учреждение Калининградской области  
«Отряд государственной противопожарной службы и обеспечения мероприятий гражданской обороны»  
ОТДЕЛ МОНИТОРИНГА И ПРОГНОЗИРОВАНИЯ ЧРЕЗВЫЧАЙНЫХ СИТУАЦИЙ  
Centre of monitoring and forecasting of extreme situations**

**236003 г. Калининград, Московский пр-т, 188  
тел., факс (4012) 311-288; E-mail: ompchs@guogps39.ru**

**14 февраля 2025 года**

**№ 155 - ОМПЧС**

**ОПЕРАТИВНЫЙ ЕЖЕДНЕВНЫЙ ПРОГНОЗ  
чрезвычайных ситуаций с 14 февраля по 15 февраля 2025 года  
(графический вариант)**

**Дежурный ОМП ЧС**

**А.А. Иванов**

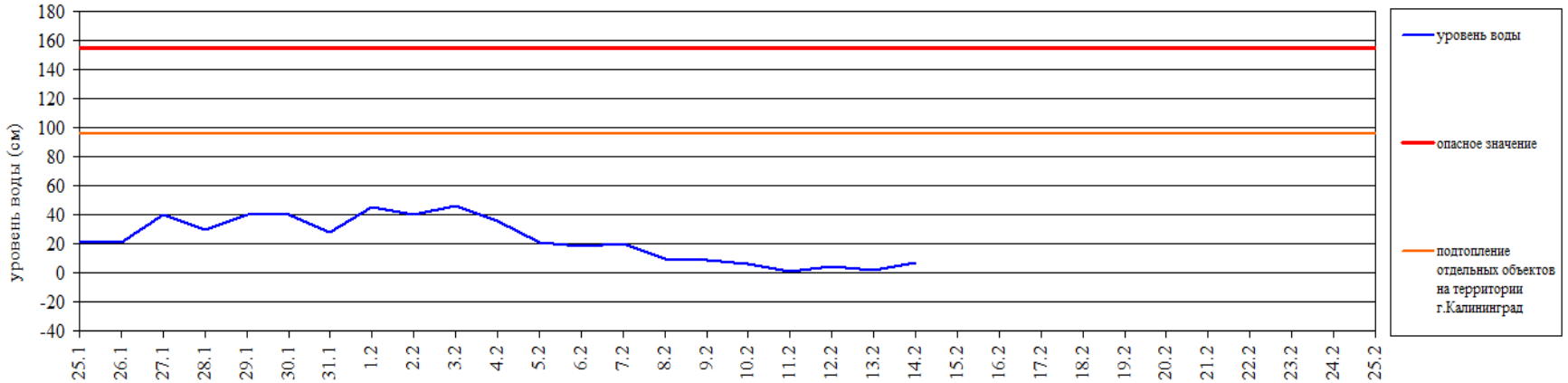


# ГИДРОЛОГИЧЕСКАЯ ОБСТАНОВКА на 8.00 14 февраля 2025 г.

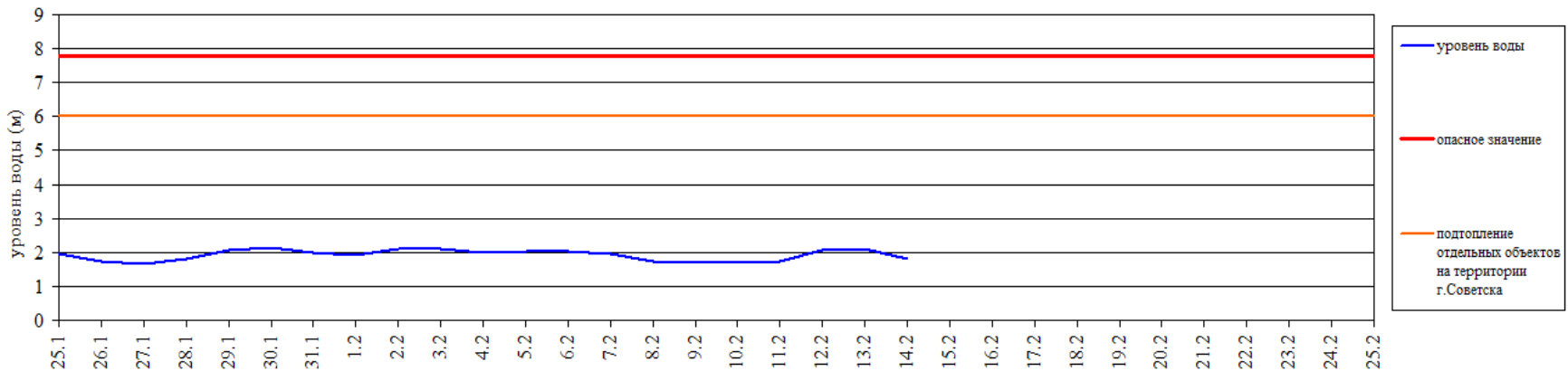
Паводковая обстановка (существенные изменения в режиме рек области):

уровни воды на реках области не приближаются к опасным значениям

Уровень воды в р. Преголя относительно "0" поста МПК (г. Калининград)



Уровень воды в р. Неман (ГП-2 г. Советск)



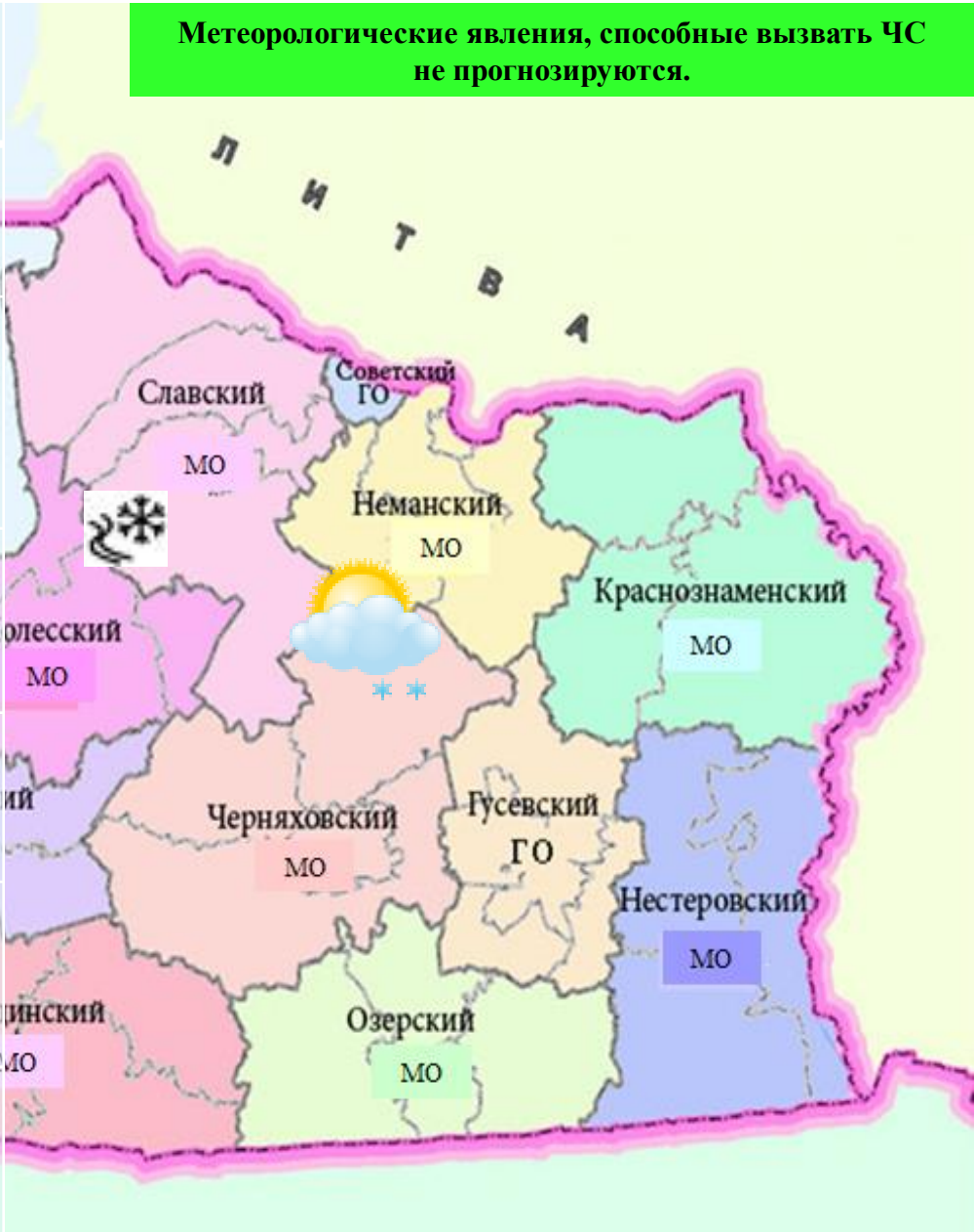
**Характеристики состояния льда,  
полученные с пунктов наблюдательной сети  
Калининградского центра по гидрометеорологии и  
мониторингу окружающей среды  
за 13 февраля 2025 г.**

<b>Пункт наблюдения</b>	<b>Ледовые явления</b>
1. р. Преголя ГП-1 Черняховск	забереги
2. р. Преголя ГП-1 Гвардейск	неполный ледостав
3. р. Дейма ГП-2 Полесск	неполный ледостав
4. р. Неман ГП-2 Советск	шугоход
5. р. Матросовка ГП-1 Мостовое	шугоход
6. Куршский залив - МГП-1 Открытое	дрейфующий лед
7. Калининградский залив МГП-1 Мамоново-Краснофлотское	дрейфующий лед
8. МГП- 1 Балтийск (канал)	чисто
9. МГП- 1 Пионерский	чисто

# МЕТЕОРОЛОГИЧЕСКИЙ ПРОГНОЗ ПО ТЕРРИТОРИИ КАЛИНИНГРАДСКОЙ ОБЛАСТИ с 9.00 14 февраля до 9.00 15 февраля 2025 г.

Метеорологические явления, способные вызвать ЧС не прогнозируются.

	День	Ночь
<b>Облачность</b>	облачно с прояснениями	облачно
<b>Осадки</b>	местами небольшой снег	временами снег
<b>Ветер</b>	северный, северо-западный 5-10 м/с	западный, северо-западный 3-8 м/с
<b>Температура</b>	0...+5°C	-3...-8°C
<b>Явления</b>	на дорогах местами снежный накат, гололедица	на дорогах снежный накат, гололедица
<b>Видимость</b>	3-7 км	3-7 км, в снеге 1-2 км

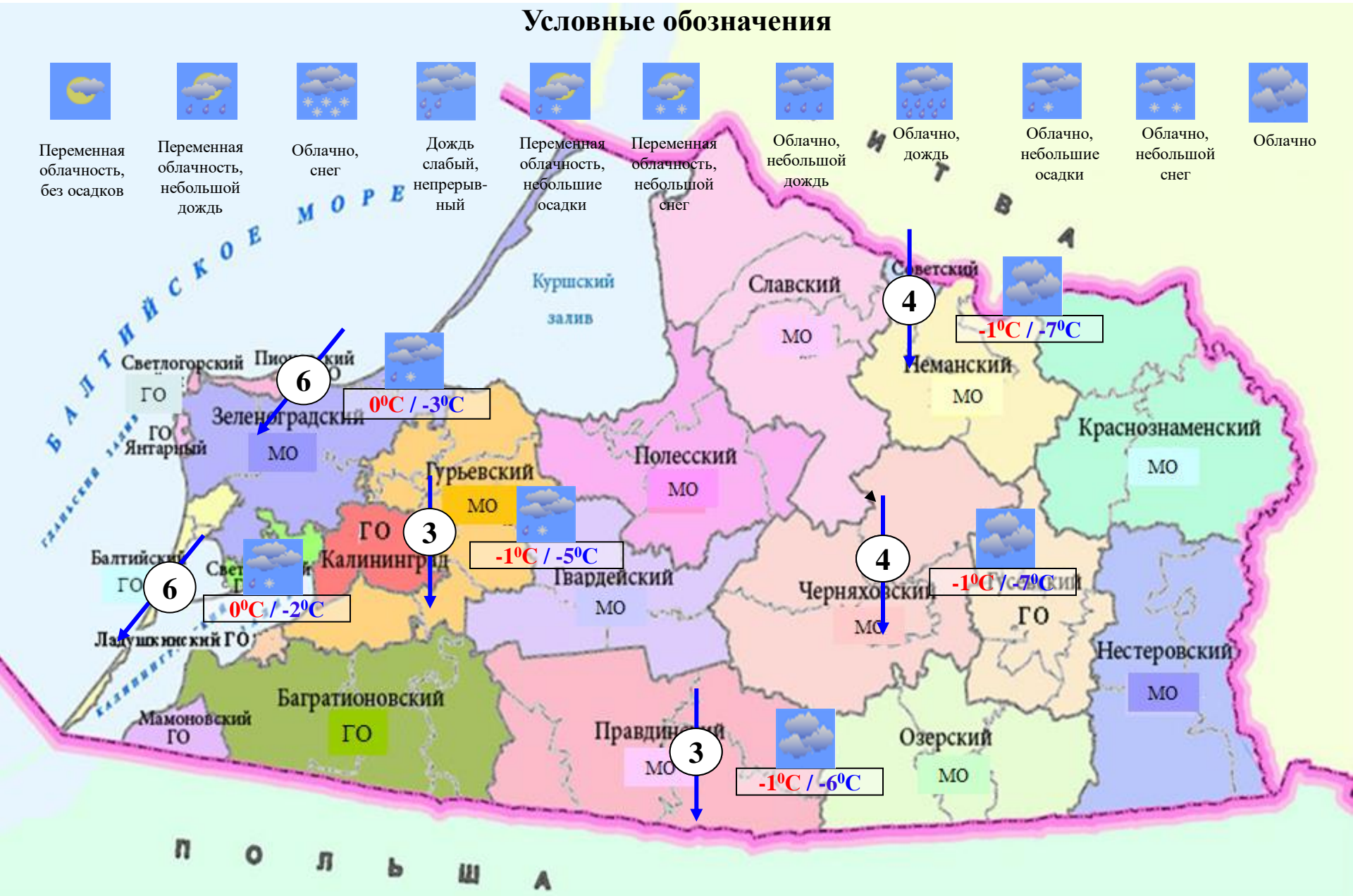
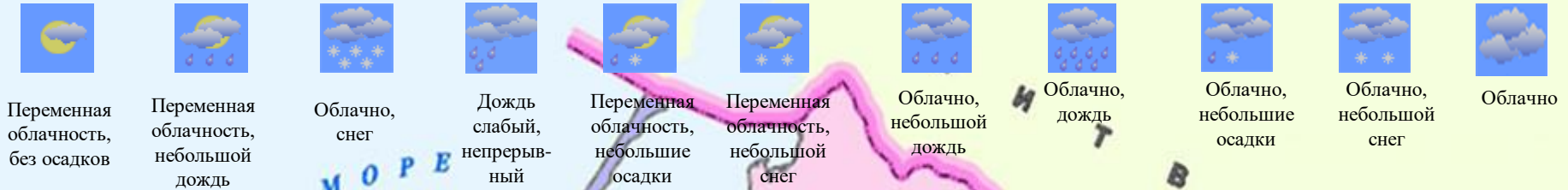




# ДЕТАЛИЗИРОВАННЫЙ МЕТЕОРОЛОГИЧЕСКИЙ ПРОГНОЗ ПО ТЕРРИТОРИИ КАЛИНИНГРАДСКОЙ ОБЛАСТИ

с 9.00 14 февраля до 9.00 15 февраля 2025 г.

## Условные обозначения



**РИСКИ ВОЗНИКНОВЕНИЯ ЧС,  
СВЯЗАННЫХ С НЕБЛАГОПРИЯТНЫМИ ЯВЛЕНИЯМИ,  
ПО ТЕРРИТОРИИ КАЛИНИНГРАДСКОЙ ОБЛАСТИ  
с 9.00 14 февраля до 9.00 15 февраля 2025 г.**

**Риск возникновения ЧС  
незначительный.**

