

**Государственное бюджетное учреждение Калининградской области  
«Отряд государственной противопожарной службы и обеспечения мероприятий гражданской обороны»  
ОТДЕЛ МОНИТОРИНГА И ПРОГНОЗИРОВАНИЯ ЧРЕЗВЫЧАЙНЫХ СИТУАЦИЙ  
Centre of monitoring and forecasting of extreme situations**

**236003 г. Калининград, Московский пр-т, 188  
тел., факс (4012) 311-288; E-mail: ompchs@guogps39.ru**

**24 марта 2025 года**

**№ 283 - ОМПЧС**

**ОПЕРАТИВНЫЙ ЕЖЕДНЕВНЫЙ ПРОГНОЗ  
чрезвычайных ситуаций с 24 по 25 марта 2025 года  
(графический вариант)**

**Дежурный ОМП ЧС**

**И.П. Гаврилюк**

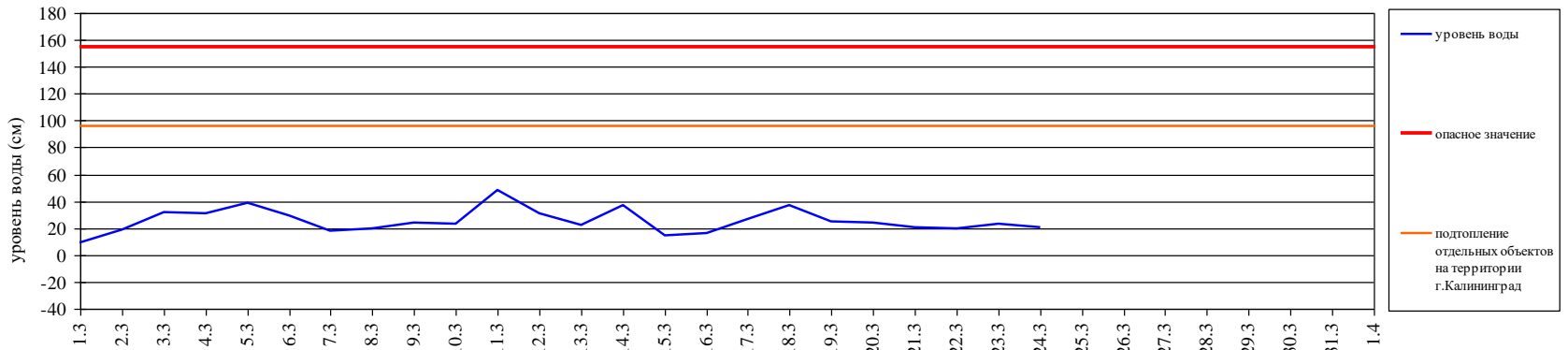


# ГИДРОЛОГИЧЕСКАЯ ОБСТАНОВКА на 8.00 24 марта 2025 г.

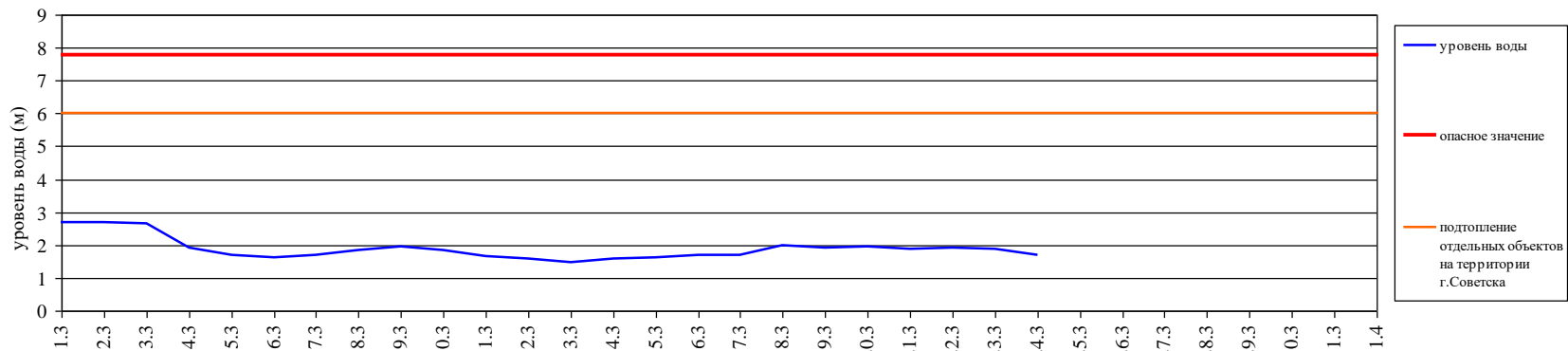
Паводковая обстановка (существенные изменения в режиме рек области):

уровни воды на реках области не приближаются к опасным значениям

Уровень воды в р. Преголя относительно "0" поста МПК (г. Калининград)

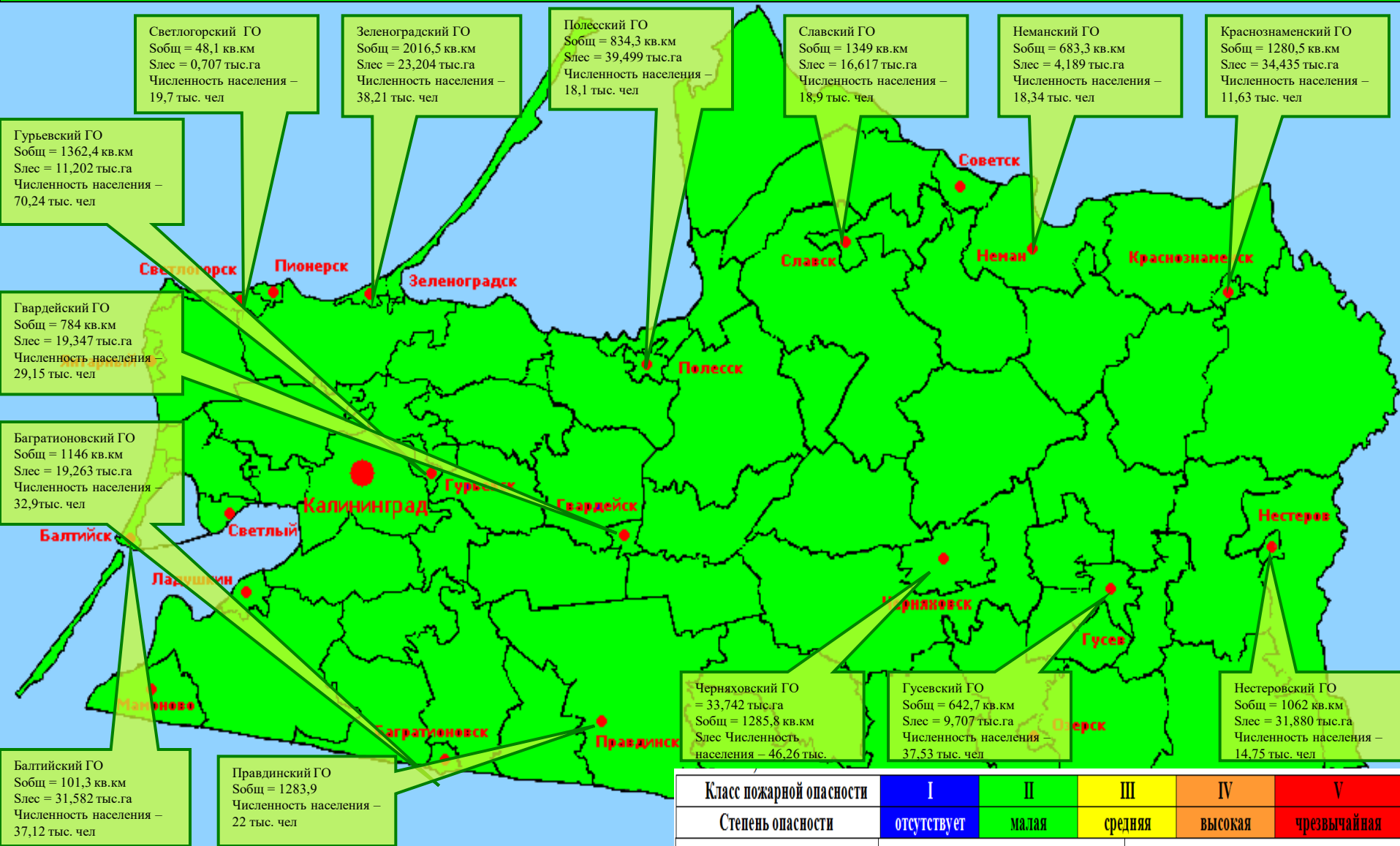


Уровень воды в р. Неман (ГП-2 г. Советск)



# ПОЖАРНАЯ ОПАСНОСТЬ ЛЕСОВ В КАЛИНИНГРАДСКОЙ ОБЛАСТИ ПО УСЛОВИЯМ ПОГОДЫ на 23 марта 2022 г.

По Калининградской области пожароопасность 2 класса.



# МЕТЕОРОЛОГИЧЕСКИЙ ПРОГНОЗ ПО ТЕРРИТОРИИ КАЛИНИНГРАДСКОЙ ОБЛАСТИ с 9.00 24 марта до 9.00 25 марта 2025 г.

Метеорологические явления, способные вызвать ЧС не прогнозируются.

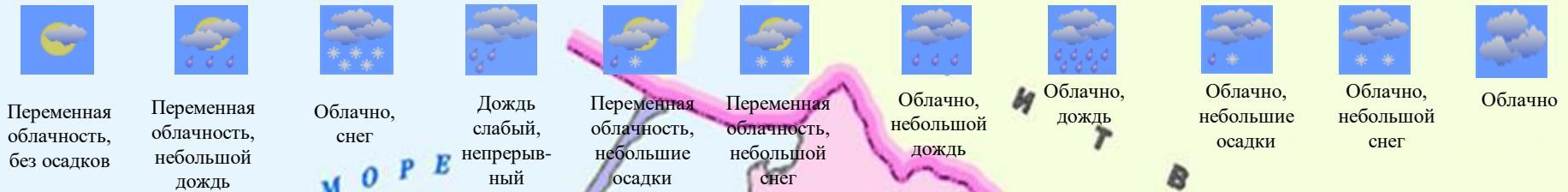
	День	Ночь
<b>Облачность</b>	небольшая облачность	облачно с прояснениями
<b>Осадки</b>	местами слабый дождь	без существенных осадков
<b>Ветер</b>	северный, северо-западный 5-10 м/с	западный, юго-западный 1-6 м/с
<b>Температура</b>	+5...+10°C	0...+4°C
<b>Явления</b>	нет	местами туман
<b>Видимость</b>	3-7 км	4-7 км, в тумане 500-1000 м



# ДЕТАЛИЗИРОВАННЫЙ МЕТЕОРОЛОГИЧЕСКИЙ ПРОГНОЗ ПО ТЕРРИТОРИИ КАЛИНИНГРАДСКОЙ ОБЛАСТИ

с 9.00 24 марта до 9.00 25 марта 2025 г.

## Условные обозначения



**РИСКИ ВОЗНИКНОВЕНИЯ ЧС,  
СВЯЗАННЫХ С НЕБЛАГОПРИЯТНЫМИ ЯВЛЕНИЯМИ,  
ПО ТЕРРИТОРИИ КАЛИНИНГРАДСКОЙ ОБЛАСТИ**

**с 9.00 24 марта до 9.00 25 марта 2025 г.**

**Риск возникновения ЧС  
незначительный.**

