

**Государственное бюджетное учреждение Калининградской области
«Отряд государственной противопожарной службы и обеспечения мероприятий гражданской обороны»
ОТДЕЛ МОНИТОРИНГА И ПРОГНОЗИРОВАНИЯ ЧРЕЗВЫЧАЙНЫХ СИТУАЦИЙ
Centre of monitoring and forecasting of extreme situations**

**236003 г. Калининград, Московский пр-т, 188
тел., факс (4012) 311-288; E-mail: ompchs@guogps39.ru**

21 февраля 2025 года

№ 179 - ОМПЧС

**ОПЕРАТИВНЫЙ ЕЖЕДНЕВНЫЙ ПРОГНОЗ
чрезвычайных ситуаций с 21 февраля по 22 февраля 2025 года
(графический вариант)**

Дежурный ОМП ЧС

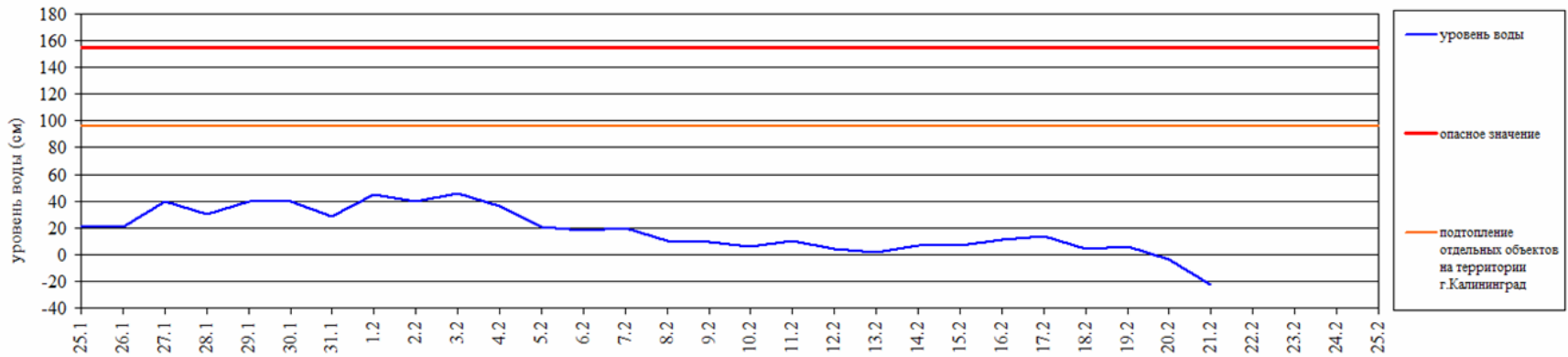
И.П. Гаврилюк

ГИДРОЛОГИЧЕСКАЯ ОБСТАНОВКА на 8.00 21 февраля 2025 г.

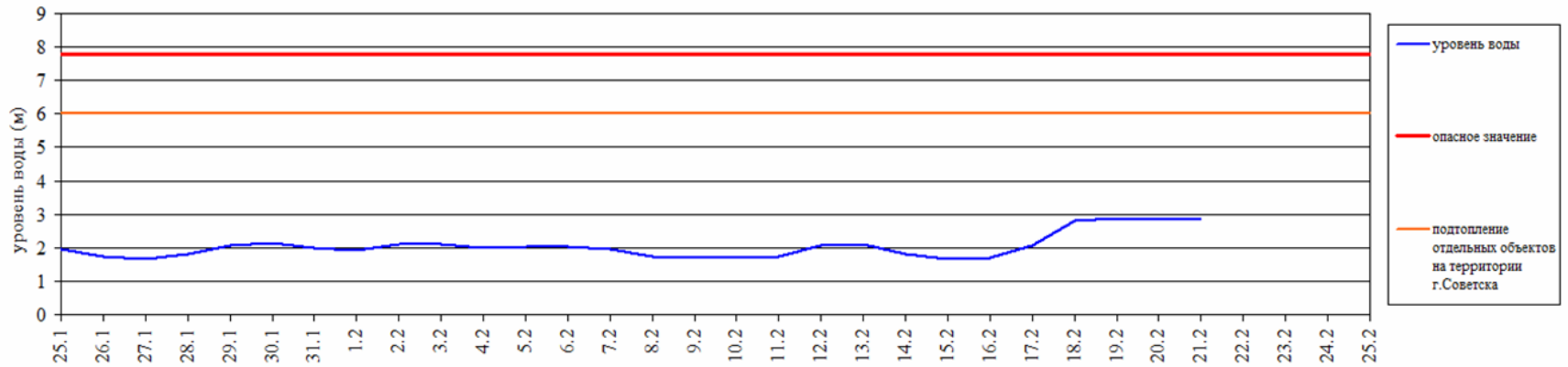
Паводковая обстановка (существенные изменения в режиме рек области):

уровни воды на реках области не приближаются к опасным значениям

Уровень воды в р. Преголя относительно "0" поста МПК (г. Калининград)



Уровень воды в р. Неман (ГП-2 г. Советск)



**Характеристики состояния льда,
полученные с пунктов наблюдательной сети
Калининградского центра по гидрометеорологии и
мониторингу окружающей среды
за 20 февраля 2025 г.**

Пункт наблюдения	Ледовые явления
1. р. Преголя ГП-1 Черняховск	забереги
2. р. Преголя ГП-1 Гвардейск	неполный ледостав
3. р. Дейма ГП-2 Полесск	ледостав, ровный ледяной покров, толщина льда 10 см, высота снега на льду менее 5 см
4. р. Неман ГП-2 Советск	ледостав с торосами
5. р. Матросовка ГП-1 Мостовое	забереги, зажор льда выше поста
6. Куршский залив - МГП-1 Открытое	припай 10 баллов
7. Калининградский залив МГП-1 Мамоново-Краснофлотское	припай 10 баллов, торосы 2 балла
8. МГП- 1 Балтийск (канал)	чисто
9. МГП- 1 Пионерский	чисто

МЕТЕОРОЛОГИЧЕСКИЙ ПРОГНОЗ ПО ТЕРРИТОРИИ КАЛИНИНГРАДСКОЙ ОБЛАСТИ с 9.00 21 февраля до 9.00 22 февраля 2025 г.

Метеорологические явления, способные вызвать ЧС не прогнозируются.

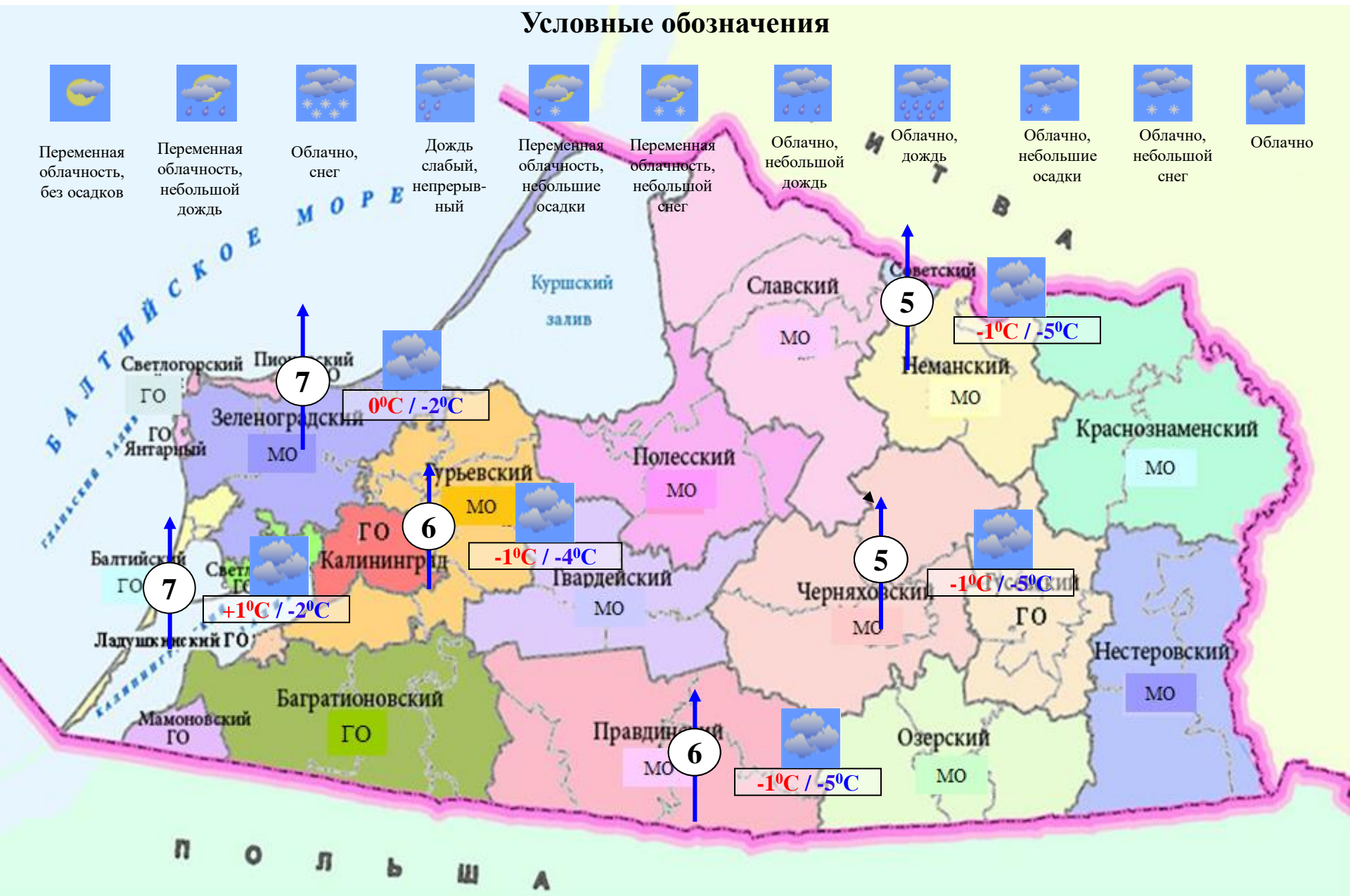
	День	Ночь	
Облачность	облачно с прояснениями	облачно с прояснениями	
Осадки	без существенных осадков	без существенных осадков	
Ветер	юго-восточный, южный 6-11 м/с, местами 12-14 м/с	южный, юго-восточный 7-12 м/с	
Температура	около 0°C	-2...-7°C	
Явления	на дорогах снежный накат, гололедица	на дорогах местами снежный накат, гололедица	
Видимость	3-7 км	3-7 км	

ДЕТАЛИЗИРОВАННЫЙ МЕТЕОРОЛОГИЧЕСКИЙ ПРОГНОЗ ПО ТЕРРИТОРИИ КАЛИНИНГРАДСКОЙ ОБЛАСТИ

с 9.00 21 февраля до 9.00 22 февраля 2025 г.

Условные обозначения

- | | | | | | | | | | | |
|------------------------------------|--|---------------|---------------------------|---|---------------------------------------|--------------------------|----------------|---------------------------|-------------------------|---------|
| | | | | | | | | | | |
| Переменная облачность, без осадков | Переменная облачность, небольшой дождь | Облачно, снег | Дождь слабый, непрерывный | Переменная облачность, небольшие осадки | Переменная облачность, небольшой снег | Облачно, небольшой дождь | Облачно, дождь | Облачно, небольшие осадки | Облачно, небольшой снег | Облачно |



**РИСКИ ВОЗНИКНОВЕНИЯ ЧС,
СВЯЗАННЫХ С НЕБЛАГОПРИЯТНЫМИ ЯВЛЕНИЯМИ,
ПО ТЕРРИТОРИИ КАЛИНИНГРАДСКОЙ ОБЛАСТИ
с 9.00 21 февраля до 9.00 22 февраля 2025 г.**

**Риск возникновения ЧС
незначительный.**

