

**Государственное бюджетное учреждение Калининградской области
«Отряд государственной противопожарной службы и обеспечения мероприятий гражданской обороны»
ОТДЕЛ МОНИТОРИНГА И ПРОГНОЗИРОВАНИЯ ЧРЕЗВЫЧАЙНЫХ СИТУАЦИЙ
Centre of monitoring and forecasting of extreme situations**

**236003 г. Калининград, Московский пр-т, 188
тел., факс (4012) 311-288; E-mail: ompchs@guogps39.ru**

21 января 2024 года

№ 77 - ОМПЧС

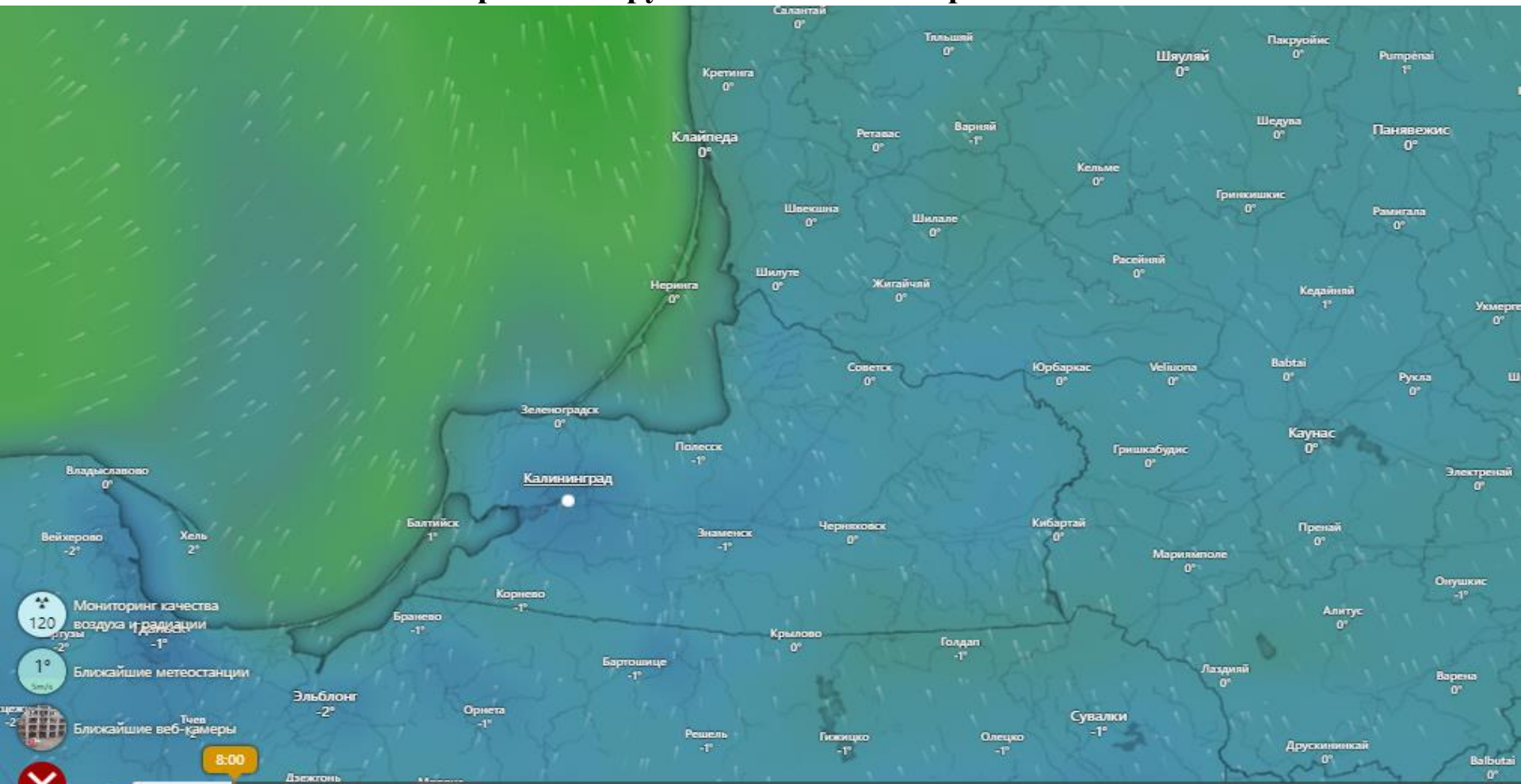
**ОПЕРАТИВНЫЙ ЕЖЕДНЕВНЫЙ ПРОГНОЗ
чрезвычайных ситуаций с 21 января по 22 января 2025 года
(графический вариант)**

Дежурный ОМП ЧС

А.А. Иванов

СИНОПТИЧЕСКИЕ ПРОЦЕССЫ, ОБУСЛАВЛИВАЮЩИЕ МЕТЕОУСЛОВИЯ НА ТЕРРИТОРИИ КАЛИНИНГРАДСКОЙ ОБЛАСТИ

ветровая нагрузка на 8.00 21 января 2025 г.



Мониторинг качества воздуха и радиации: 120
 Ближайшие метеостанции: 1°
 Ближайшие веб-камеры: 2°

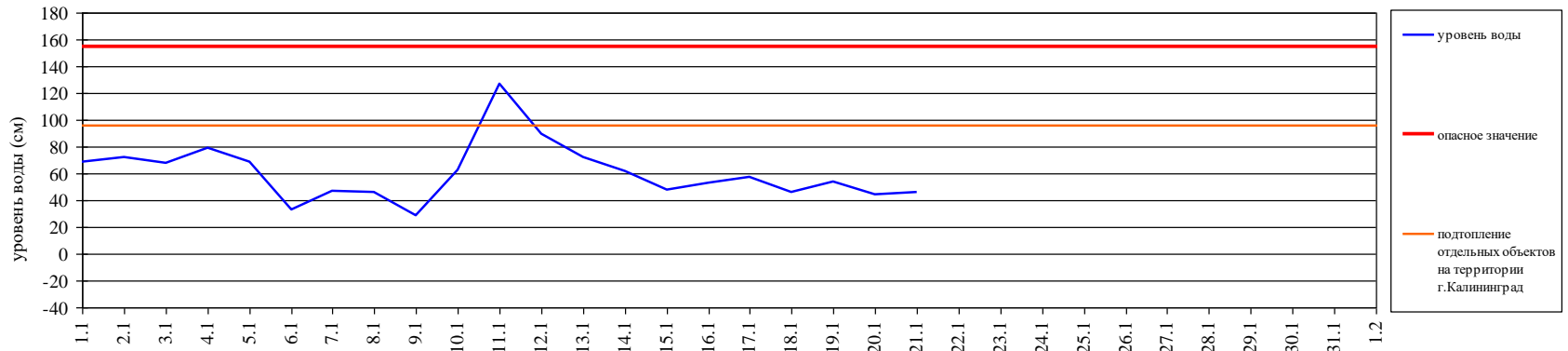
| | Вторник 21 | | | | | Среда 22 | | | | | Четверг 23 | | | | | Пятница 24 | | | | | Суббота 25 | | | | | | | | | | | | | | | | | | |
|-------------|------------|----|-----|----|----|----------|----|----|----|----|------------|----|----|----|-----|------------|-----|-----|-----|----|------------|----|----|----|----|----|----|----|----|----|----|----|----|----|----|----|----|----|----|
| Часы | 2 | 5 | 8 | 11 | 14 | 17 | 20 | 23 | 2 | 5 | 8 | 11 | 14 | 17 | 20 | 23 | 2 | 5 | 8 | 11 | 14 | 17 | 20 | 23 | 2 | 5 | 8 | 11 | 14 | 17 | 20 | 23 | | | | | | | |
| Температура | 0° | 0° | -1° | 1° | 2° | 1° | 1° | 1° | 0° | 0° | 0° | 1° | 2° | 0° | -1° | -2° | -2° | -2° | -1° | 1° | 3° | 2° | 3° | 2° | 2° | 2° | 2° | 2° | 3° | 3° | 3° | 2° | 3° | 3° | 4° | 6° | 8° | 6° | 5° |
| Дождь | 3 | 3 | 2 | 2 | 3 | 2 | 1 | 1 | 1 | 1 | 1 | 2 | 1 | 1 | 2 | 2 | 3 | 3 | 4 | 4 | 4 | 6 | 5 | 4 | 4 | 4 | 4 | 4 | 4 | 4 | 4 | 4 | 5 | 5 | 5 | 5 | 4 | 4 | 4 |
| Ветер | 3 | 3 | 3 | 3 | 7 | 6 | 4 | 3 | 3 | 3 | 3 | 2 | 3 | 3 | 4 | 4 | 5 | 5 | 7 | 9 | 9 | 11 | 11 | 10 | 8 | 8 | 8 | 9 | 10 | 9 | 8 | 8 | 8 | 10 | 10 | 11 | 11 | 9 | 8 |
| Напр. ветра | ↖ | ↖ | ↖ | ↖ | ↖ | ↖ | ↖ | ↖ | ↖ | ↖ | ↖ | ↖ | ↖ | ↖ | ↖ | ↖ | ↖ | ↖ | ↖ | ↖ | ↖ | ↖ | ↖ | ↖ | ↖ | ↖ | ↖ | ↖ | ↖ | ↖ | ↖ | ↖ | ↖ | ↖ | ↖ | ↖ | ↖ | ↖ | ↖ |

ГИДРОЛОГИЧЕСКАЯ ОБСТАНОВКА на 8.00 21 января 2025 г.

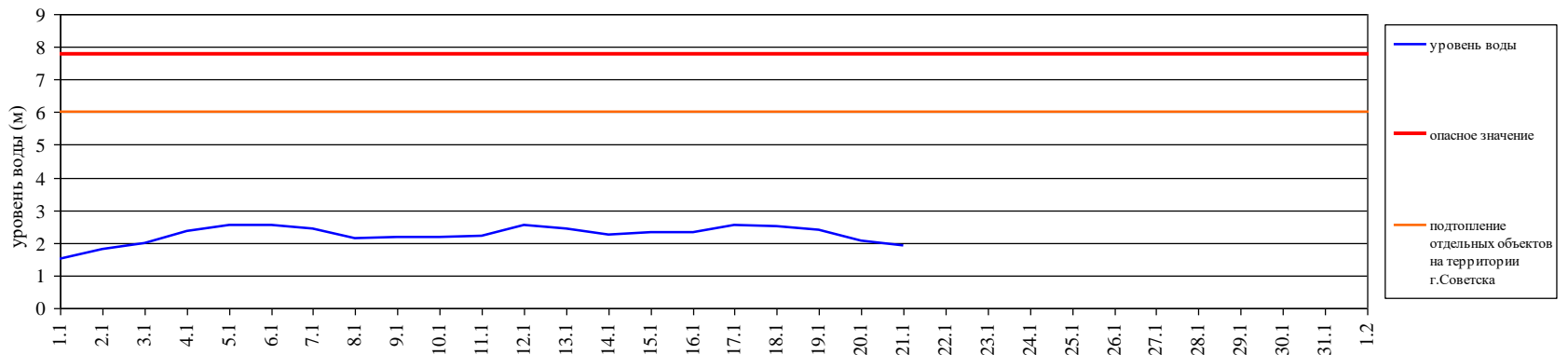
Паводковая обстановка (существенные изменения в режиме рек области):

уровни воды на реках области не приближаются к опасным значениям

Уровень воды в р. Преголя относительно "0" поста МПК (г. Калининград)



Уровень воды в р. Неман (ГП-2 г. Советск)



**Характеристики состояния льда,
полученные с пунктов наблюдательной сети
Калининградского центра по гидрометеорологии и
мониторингу окружающей среды
за 20 января 2025 г.**

| Пункт наблюдения | Ледовые явления |
|---|------------------------|
| 1. р. Преголя ГП-1 Черняховск | чисто |
| 2. р. Преголя ГП-1 Гвардейск | чисто |
| 3. р. Дейма ГП-2 Полесск | чисто |
| 4. р. Неман ГП-2 Советск | чисто |
| 5. р. Матросовка ГП-1 Мостовое | чисто |
| 6. Куршский залив - МГП-1 Открытое | чисто |
| 7. МГП-1 Краснофлотское, Калининградский залив | чисто |
| 8. МГП-2 Калининград - устье р. Преголя | нет информации |

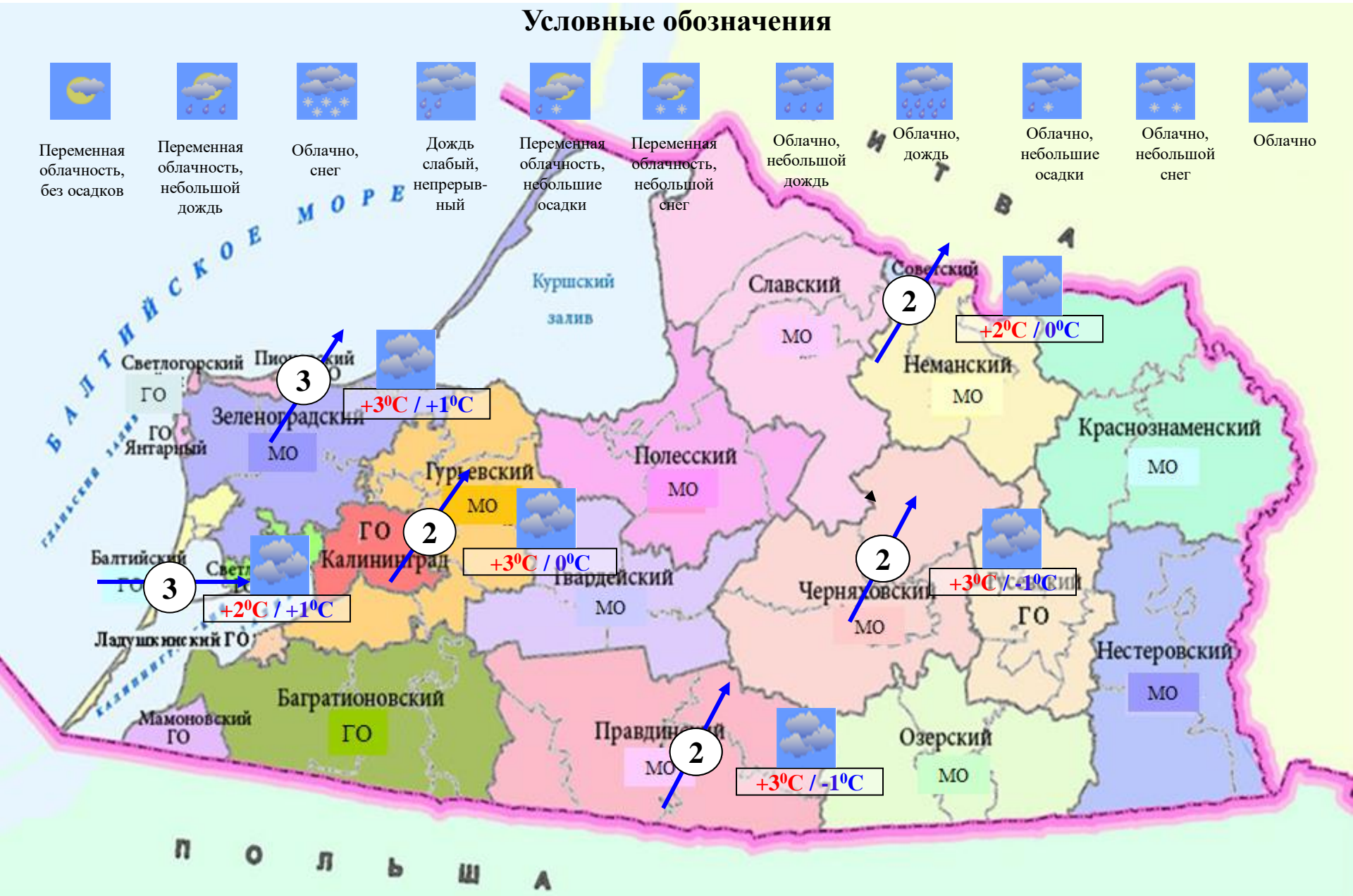
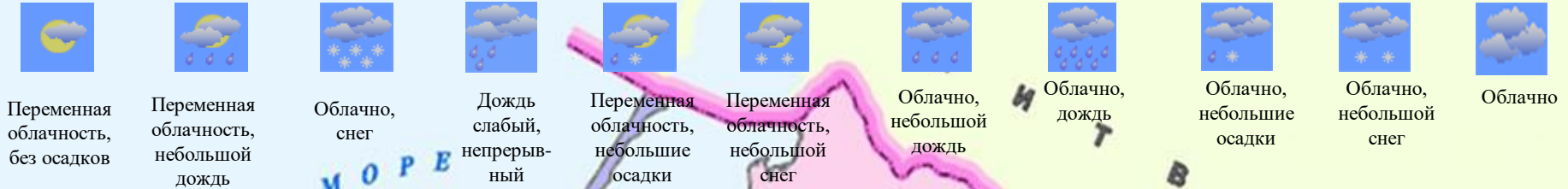
МЕТЕОРОЛОГИЧЕСКИЙ ПРОГНОЗ ПО ТЕРРИТОРИИ КАЛИНИНГРАДСКОЙ ОБЛАСТИ с 9.00 21 января до 9.00 22 января 2025 г.

Метеорологические явления, способные вызвать ЧС не прогнозируются.

| | День | Ночь | |
|-------------|--------------------------|------------------------------|--|
| Облачность | облачно с прояснениями | облачно с прояснениями | |
| Осадки | без существенных осадков | без существенных осадков | |
| Ветер | юго-западный, 4-9 м/с | юго-западный, южный, 4-9 м/с | |
| Температура | +1...+4°C | около 0°C | |
| Явления | нет | местами туман | |
| Видимость | 3-7 км | 3-7 км, в тумане 500-1000 м | |

ДЕТАЛИЗИРОВАННЫЙ МЕТЕОРОЛОГИЧЕСКИЙ ПРОГНОЗ ПО ТЕРРИТОРИИ КАЛИНИНГРАДСКОЙ ОБЛАСТИ с 9.00 21 января до 9.00 22 января 2025 г.

Условные обозначения



**РИСКИ ВОЗНИКНОВЕНИЯ ЧС,
СВЯЗАННЫХ С НЕБЛАГОПРИЯТНЫМИ ЯВЛЕНИЯМИ,
ПО ТЕРРИТОРИИ КАЛИНИНГРАДСКОЙ ОБЛАСТИ**

с 9.00 21 января до 9.00 22 января 2025 г.

**Риск возникновения ЧС
незначительный.**

