

**Государственное бюджетное учреждение Калининградской области
«Отряд государственной противопожарной службы и обеспечения мероприятий гражданской обороны»
ОТДЕЛ МОНИТОРИНГА И ПРОГНОЗИРОВАНИЯ ЧРЕЗВЫЧАЙНЫХ СИТУАЦИЙ
Centre of monitoring and forecasting of extreme situations**

**236003 г. Калининград, Московский пр-т, 188
тел., факс (4012) 311-288; E-mail: ompchs@guogps39.ru**

19 марта 2025 года

№ 266 - ОМПЧС

**ОПЕРАТИВНЫЙ ЕЖЕДНЕВНЫЙ ПРОГНОЗ
чрезвычайных ситуаций с 19 по 20 марта 2025 года
(графический вариант)**

Дежурный ОМП ЧС

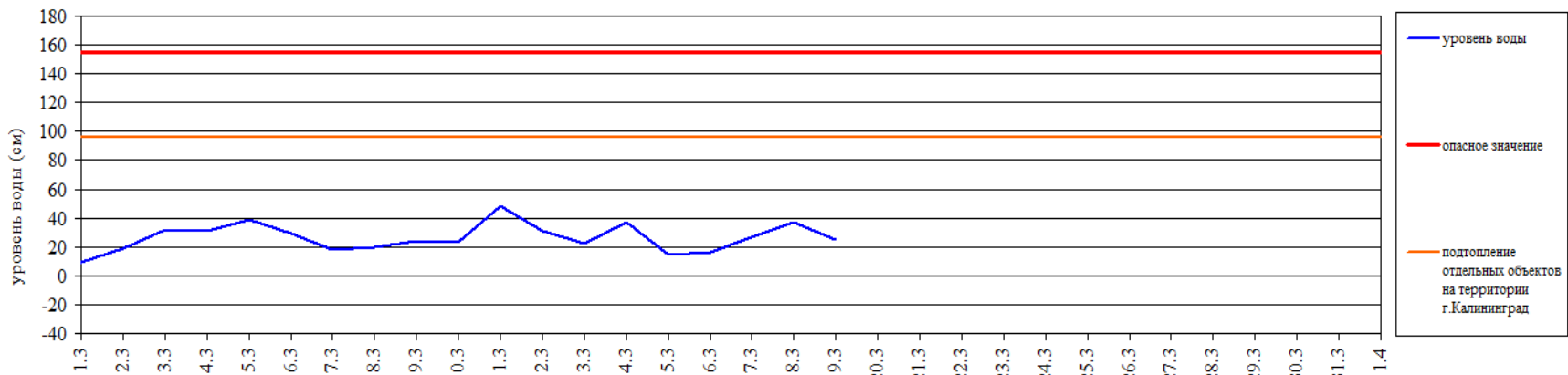
Е.В. Мусатова

ГИДРОЛОГИЧЕСКАЯ ОБСТАНОВКА на 8.00 19 марта 2025 г.

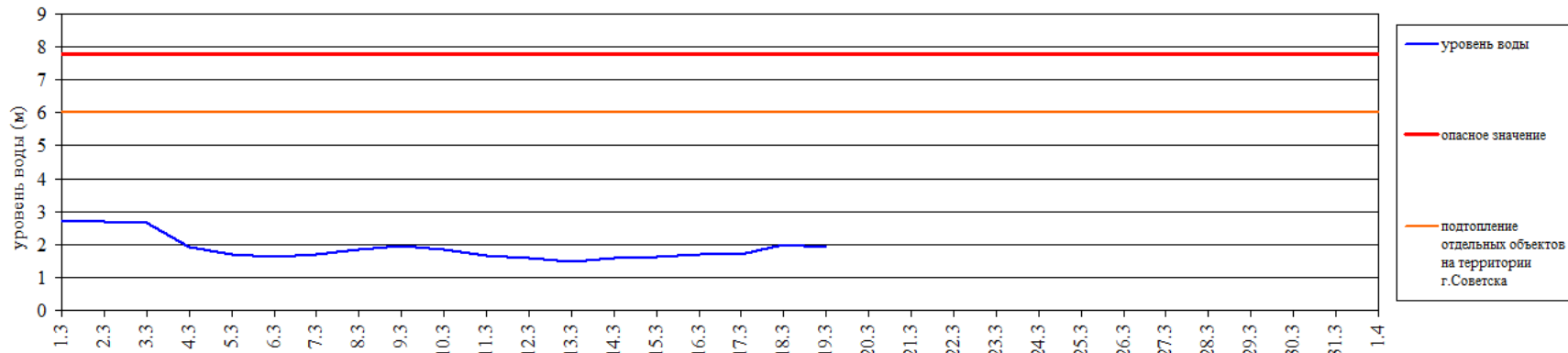
Паводковая обстановка (существенные изменения в режиме рек области):

уровни воды на реках области не приближаются к опасным значениям

Уровень воды в р. Преголя относительно "0" поста МПК (г. Калининград)

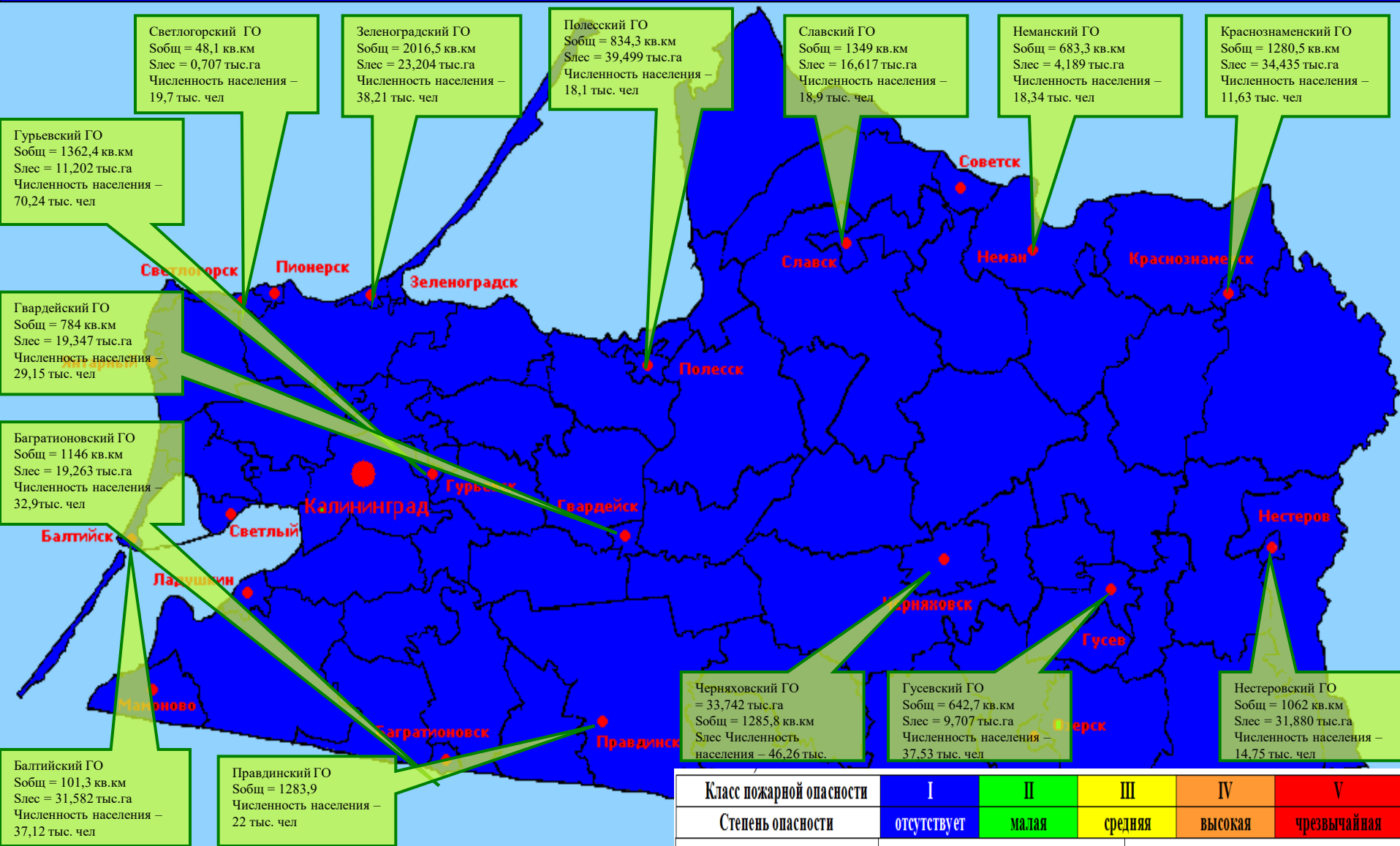


Уровень воды в р. Неман (ГП-2 г. Советск)



ПОЖАРНАЯ ОПАСНОСТЬ ЛЕСОВ В КАЛИНИНГРАДСКОЙ ОБЛАСТИ ПО УСЛОВИЯМ ПОГОДЫ на 18 марта 2022 г.

По Калининградской области пожароопасность 1 класса.



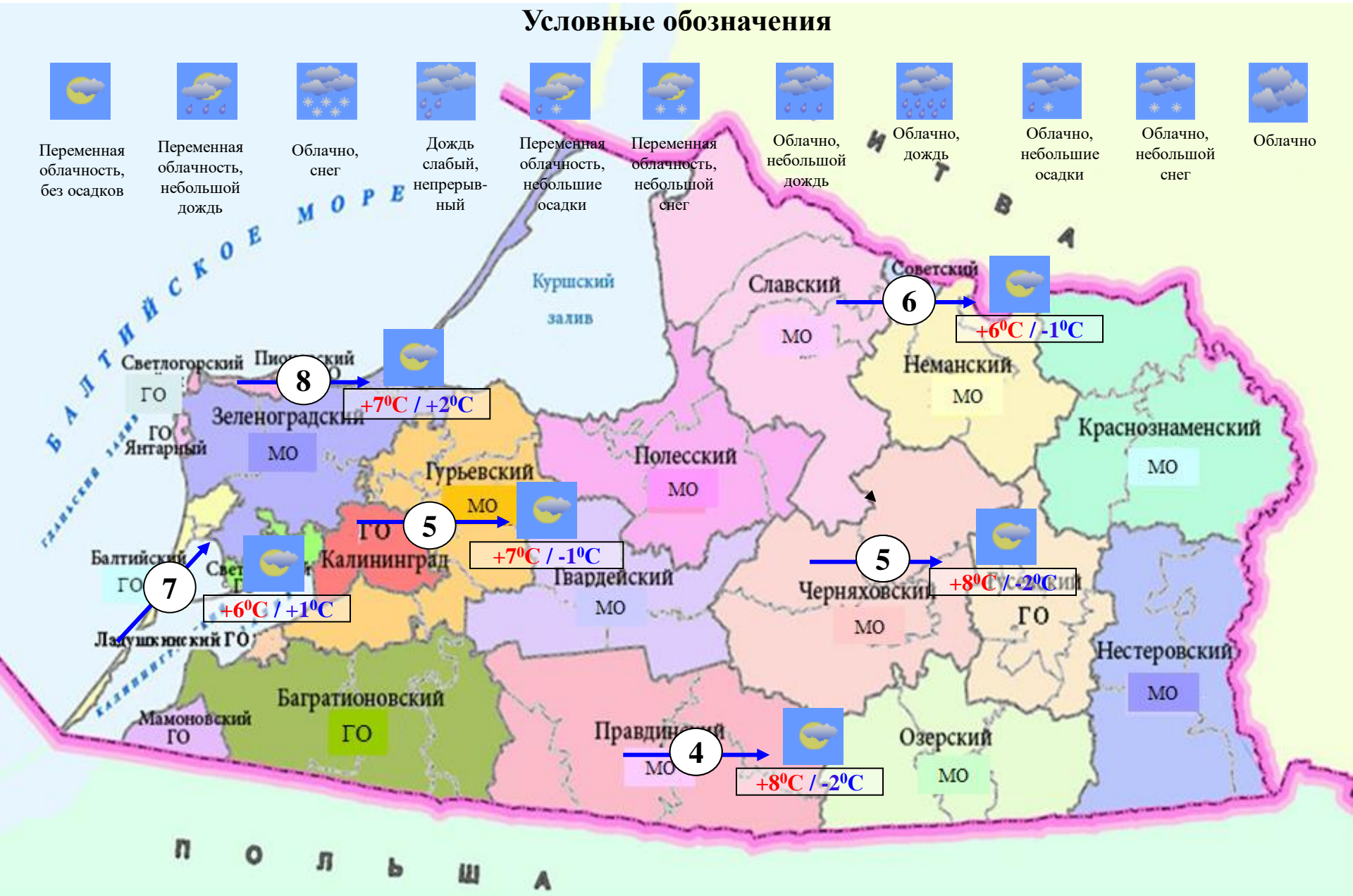
МЕТЕОРОЛОГИЧЕСКИЙ ПРОГНОЗ ПО ТЕРРИТОРИИ КАЛИНИНГРАДСКОЙ ОБЛАСТИ с 9.00 19 марта до 9.00 20 марта 2025 г.

Метеорологические явления, способные вызвать ЧС не прогнозируются.

| | День | Ночь | |
|--------------------|--|----------------------|--|
| Облачность | облачно с прояснениями | малооблачно | |
| Осадки | без осадков | без осадков | |
| Ветер | юго-западный, западный 7-12 м/с, местами до 14 м/с | юго-западный 3-8 м/с | |
| Температура | +4...+9°C | -2...+3°C | |
| Явления | нет | нет | |
| Видимость | 3-7 км | 3-7 км | |

ДЕТАЛИЗИРОВАННЫЙ МЕТЕОРОЛОГИЧЕСКИЙ ПРОГНОЗ ПО ТЕРРИТОРИИ КАЛИНИНГРАДСКОЙ ОБЛАСТИ с 9.00 19 марта до 9.00 20 марта 2025 г.

Условные обозначения



**РИСКИ ВОЗНИКНОВЕНИЯ ЧС,
СВЯЗАННЫХ С НЕБЛАГОПРИЯТНЫМИ ЯВЛЕНИЯМИ,
ПО ТЕРРИТОРИИ КАЛИНИНГРАДСКОЙ ОБЛАСТИ
с 9.00 19 марта до 9.00 20 марта 2025 г.**

**Риск возникновения ЧС
незначительный.**

