

**Государственное бюджетное учреждение Калининградской области  
«Отряд государственной противопожарной службы и обеспечения мероприятий гражданской обороны»  
ОТДЕЛ МОНИТОРИНГА И ПРОГНОЗИРОВАНИЯ ЧРЕЗВЫЧАЙНЫХ СИТУАЦИЙ  
Centre of monitoring and forecasting of extreme situations**

**236003 г. Калининград, Московский пр-т, 188  
тел., факс (4012) 311-288; E-mail: ompchs@guogps39.ru**

**17 февраля 2025 года**

**№ 163 - ОМПЧС**

**ОПЕРАТИВНЫЙ ЕЖЕДНЕВНЫЙ ПРОГНОЗ  
чрезвычайных ситуаций с 17 февраля по 18 февраля 2025 года  
(графический вариант)**

**Дежурный ОМП ЧС**

**А.А. Иванов**

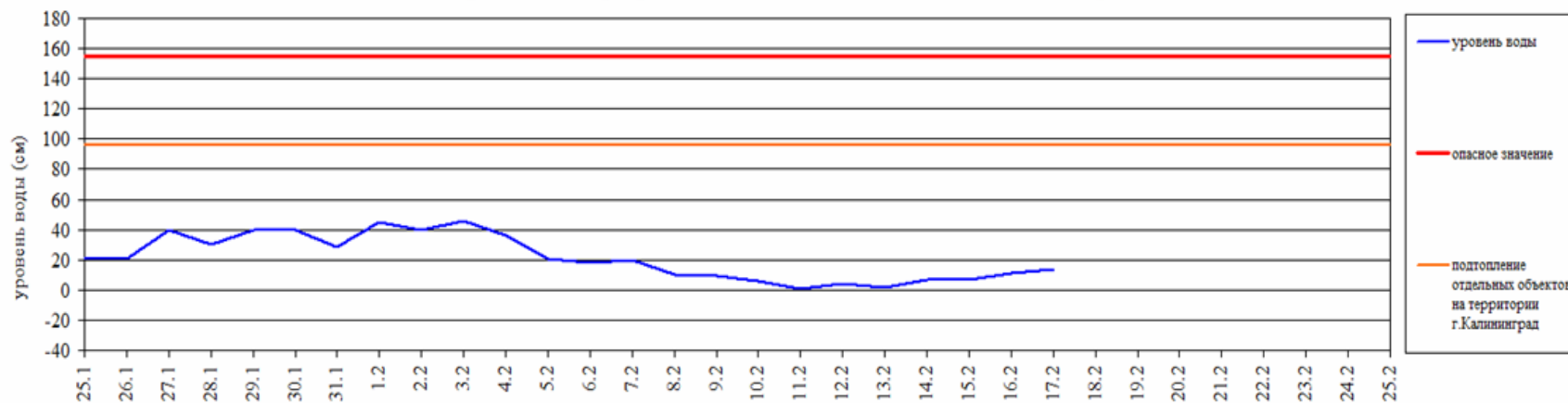


# ГИДРОЛОГИЧЕСКАЯ ОБСТАНОВКА на 8.00 17 февраля 2025 г.

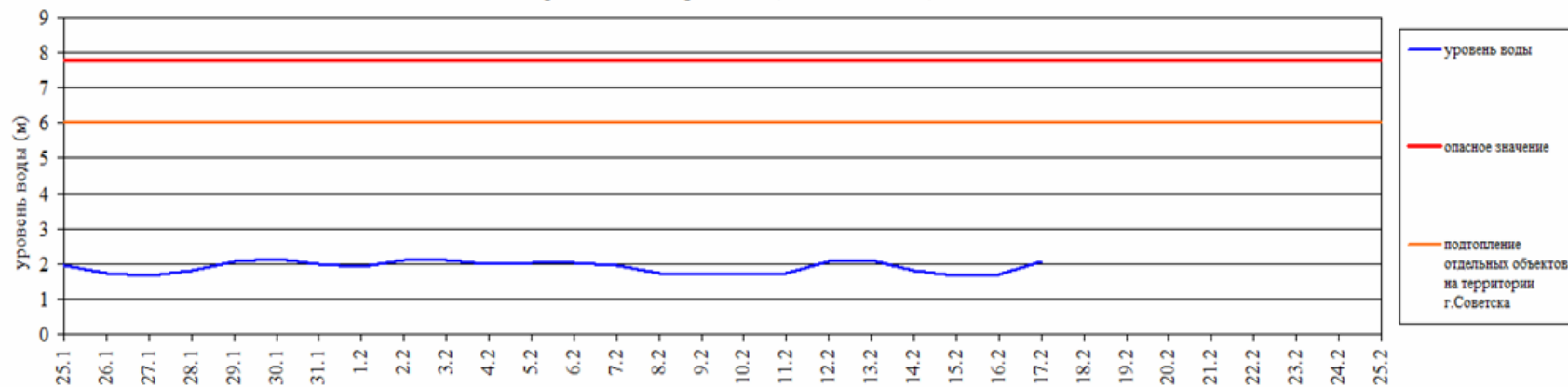
Паводковая обстановка (существенные изменения в режиме рек области):

уровни воды на реках области не приближаются к опасным значениям

Уровень воды в р. Преголя относительно "0" поста МПК (г. Калининград)



Уровень воды в р. Неман (ГП-2 г. Советск)



**Характеристики состояния льда,  
полученные с пунктов наблюдательной сети  
Калининградского центра по гидрометеорологии и  
мониторингу окружающей среды  
за 16 февраля 2025 г.**

<b>Пункт наблюдения</b>	<b>Ледовые явления</b>
1. р. Преголя ГП-1 Черняховск	забереги
2. р. Преголя ГП-1 Гвардейск	неполный ледостав
3. р. Дейма ГП-2 Полесск	неполный ледостав
4. р. Неман ГП-2 Советск	шугоход
5. р. Матросовка ГП-1 Мостовое	шугоход
6. Куршский залив - МГП-1 Открытое	дрейфующий лед
7. Калининградский залив МГП-1 Мамоново-Краснофлотское	дрейфующий лед
8. МГП- 1 Балтийск (канал)	чисто
9. МГП- 1 Пионерский	чисто



# МЕТЕОРОЛОГИЧЕСКИЙ ПРОГНОЗ ПО ТЕРРИТОРИИ КАЛИНИНГРАДСКОЙ ОБЛАСТИ с 9.00 17 февраля до 9.00 18 февраля 2025 г.

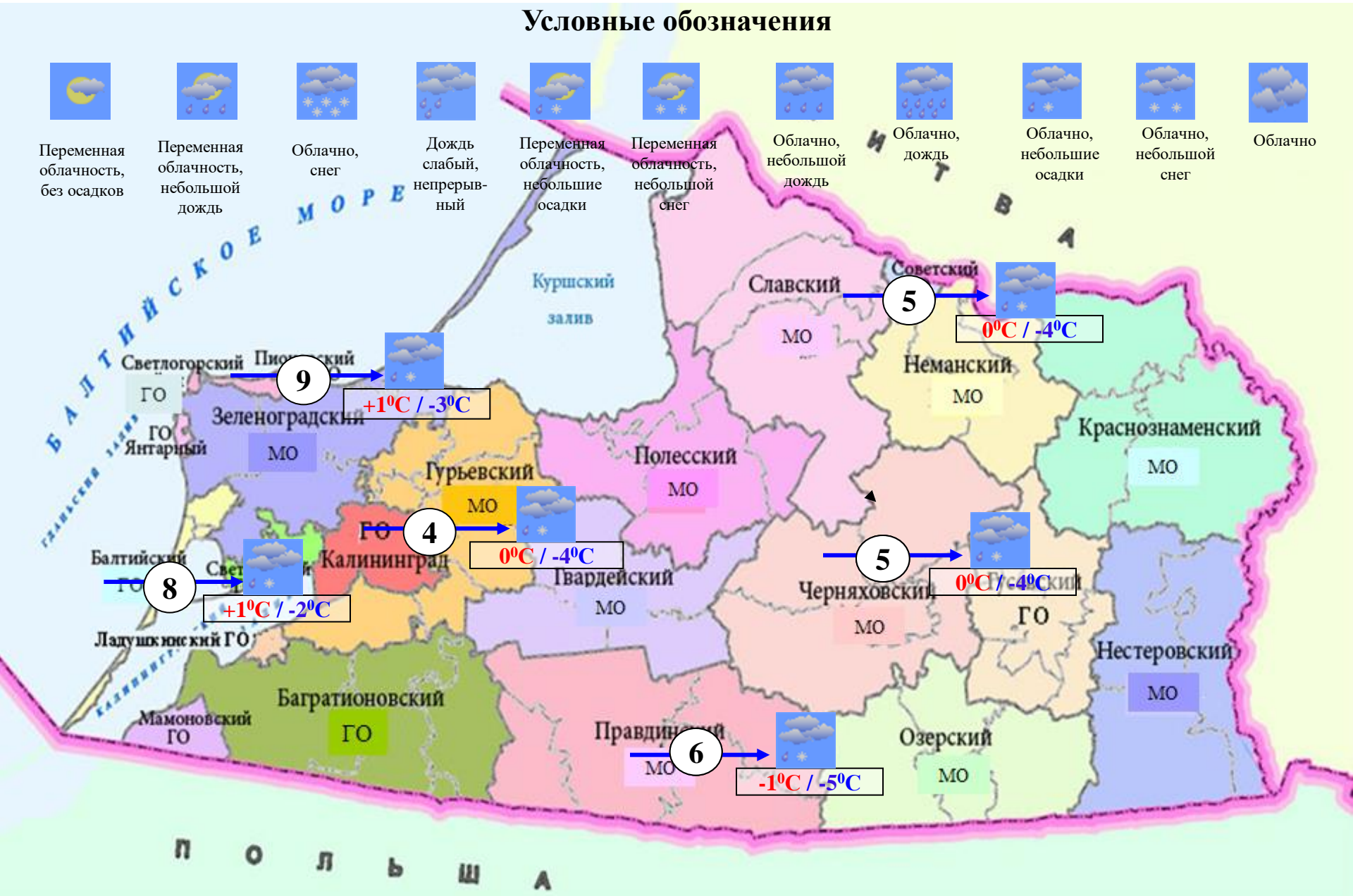
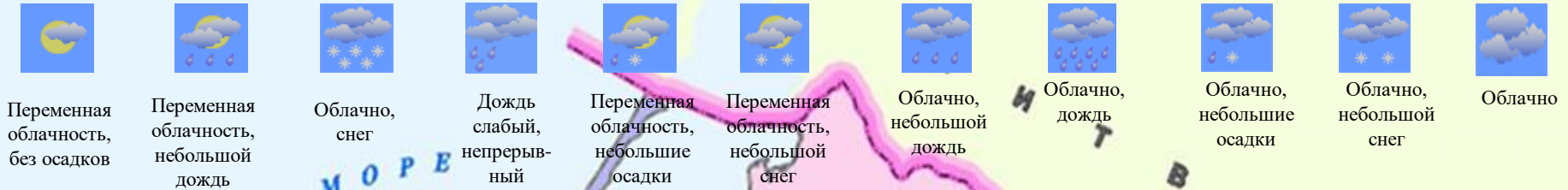
Метеорологические явления, способные вызвать ЧС не прогнозируются.

	День	Ночь	
Облачность	облачно с прояснениями	облачно	
Осадки	местами небольшой снег	временами снег	
Ветер	северо-западный, западный 5-10 м/с, местами порывы 12-14 м/с	северо-западный, западный 5-10 м/с	
Температура	-3...+1°C	-4...-9°C	
Явления	на дорогах снежный накат, гололедица	на дорогах снежный накат, гололедица	
Видимость	3-6 км	3-7 км, в снеге 1-2 км	

# ДЕТАЛИЗИРОВАННЫЙ МЕТЕОРОЛОГИЧЕСКИЙ ПРОГНОЗ ПО ТЕРРИТОРИИ КАЛИНИНГРАДСКОЙ ОБЛАСТИ

с 9.00 17 февраля до 9.00 18 февраля 2025 г.

## Условные обозначения





**РИСКИ ВОЗНИКНОВЕНИЯ ЧС,  
СВЯЗАННЫХ С НЕБЛАГОПРИЯТНЫМИ ЯВЛЕНИЯМИ,  
ПО ТЕРРИТОРИИ КАЛИНИНГРАДСКОЙ ОБЛАСТИ**

**с 9.00 17 февраля до 9.00 18 февраля 2025 г.**

**Риск возникновения ЧС  
незначительный.**

