

**Государственное бюджетное учреждение Калининградской области  
«Отряд государственной противопожарной службы и обеспечения мероприятий гражданской обороны»  
ОТДЕЛ МОНИТОРИНГА И ПРОГНОЗИРОВАНИЯ ЧРЕЗВЫЧАЙНЫХ СИТУАЦИЙ  
Centre of monitoring and forecasting of extreme situations**

**236003 г. Калининград, Московский пр-т, 188  
тел., факс (4012) 311-288; E-mail: ompchs@guogps39.ru**

**13 января 2024 года**

**№ 50 - ОМПЧС**

**ОПЕРАТИВНЫЙ ЕЖЕДНЕВНЫЙ ПРОГНОЗ  
чрезвычайных ситуаций с 13 января по 14 января 2025 года  
(графический вариант)**

**Дежурный ОМП ЧС**

**Е.В. Мусатова**

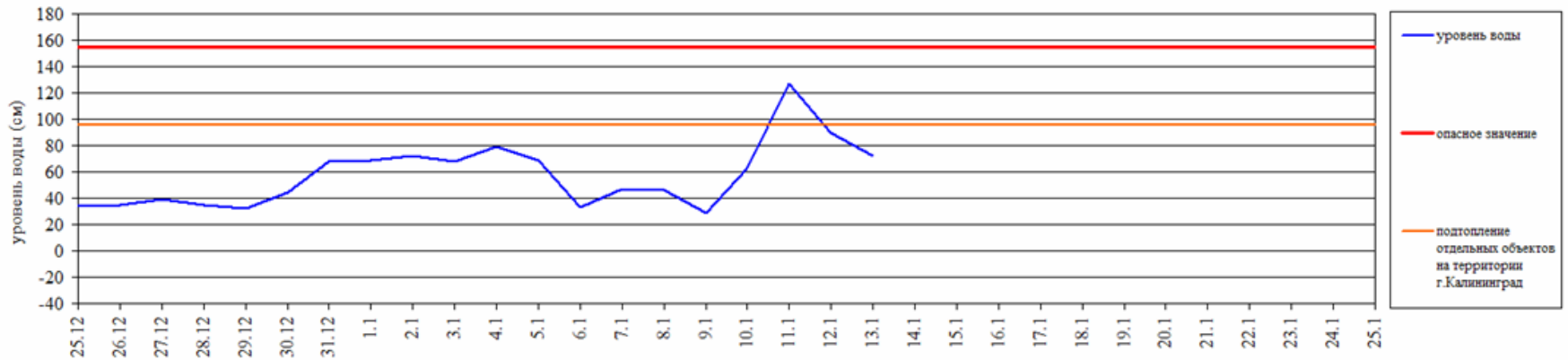


# ГИДРОЛОГИЧЕСКАЯ ОБСТАНОВКА на 8.00 13 января 2025 г.

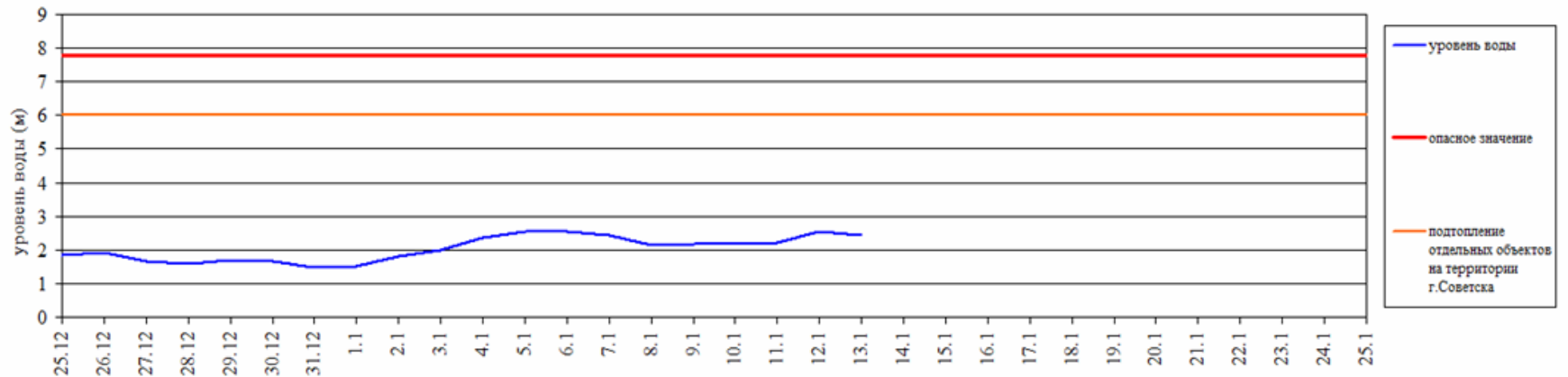
Паводковая обстановка (существенные изменения в режиме рек области):

уровни воды на реках области не приближаются к опасным значениям

Уровень воды в р. Преголя относительно "0" поста МПК (г. Калининград)



Уровень воды в р. Неман (ГП-2 г. Советск)



**Характеристики состояния льда,  
полученные с пунктов наблюдательной сети  
Калининградского центра по гидрометеорологии и  
мониторингу окружающей среды  
за 12 января 2025 г.**

<b>Пункт наблюдения</b>	<b>Ледовые явления</b>
1. р. Преголя ГП-1 Черняховск	чисто
2. р. Преголя ГП-1 Гвардейск	чисто
3. р. Дейма ГП-2 Полесск	чисто
4. р. Неман ГП-2 Советск	чисто
5. р. Матросовка ГП-1 Мостовое	чисто
6. Куршский залив - МГП-1 Открытое	чисто
7. МГП-1 Краснофлотское, Калининградский залив	чисто
8. МГП-2 Калининград - устье р. Преголя	нет информации

# МЕТЕОРОЛОГИЧЕСКИЙ ПРОГНОЗ ПО ТЕРРИТОРИИ КАЛИНИНГРАДСКОЙ ОБЛАСТИ с 9.00 13 января до 9.00 14 января 2025 г.

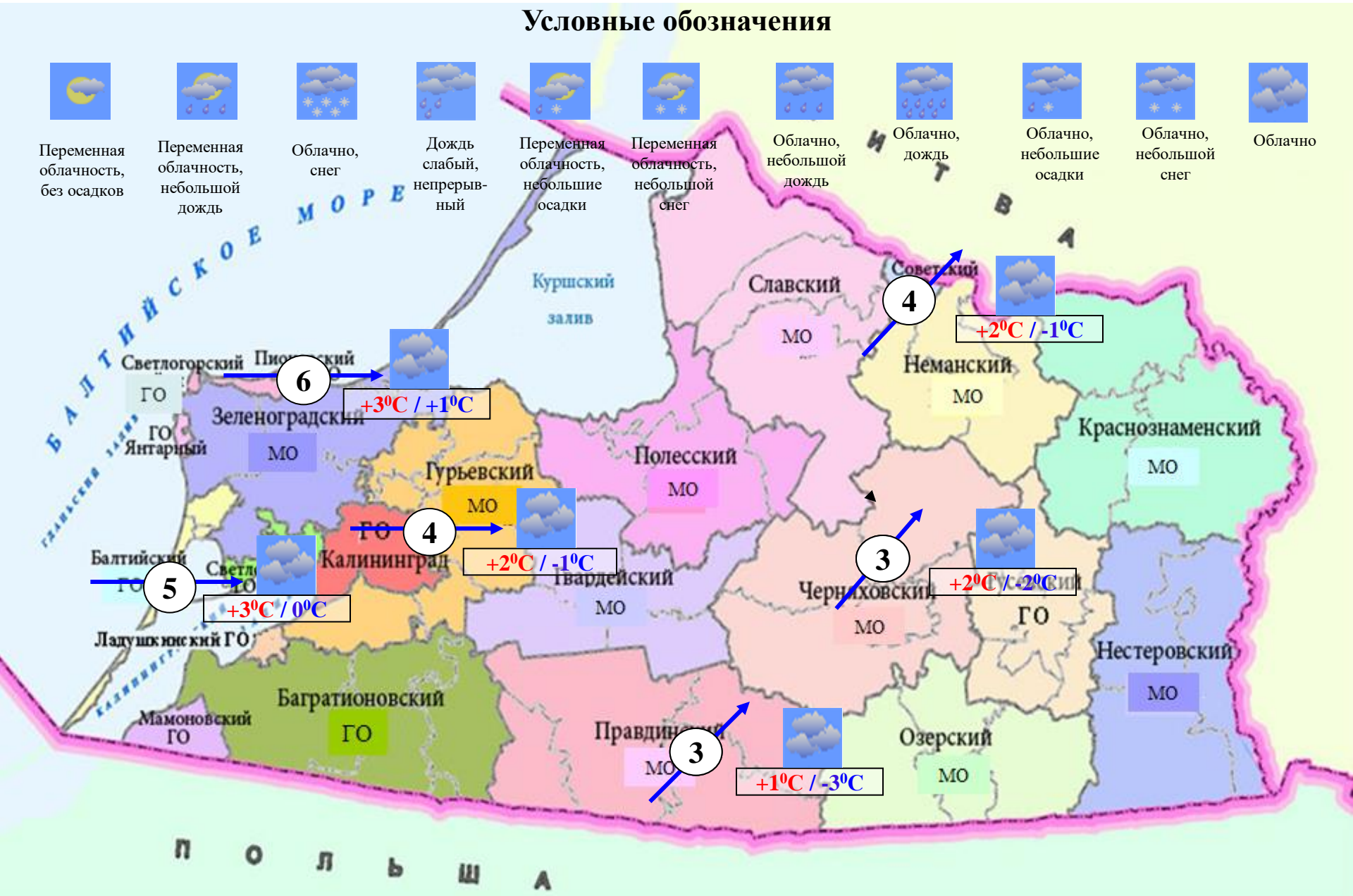
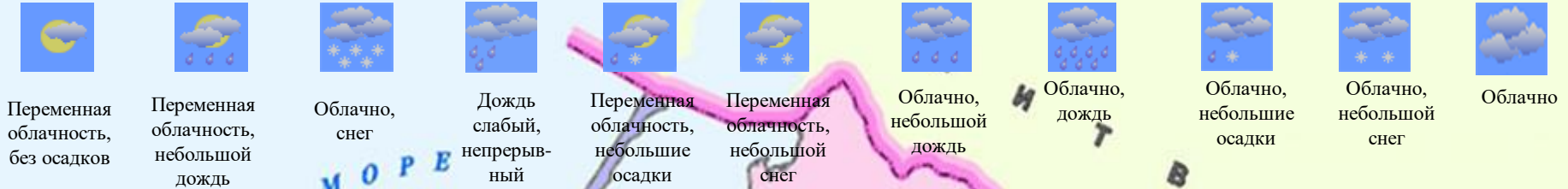
Метеорологические явления, способные вызвать ЧС не прогнозируются.

	День	Ночь	
<b>Облачность</b>	облачно с прояснениями	облачно с прояснениями	
<b>Осадки</b>	без существенных осадков	без осадков	
<b>Ветер</b>	западный, юго-западный 5-10 м/с, вечером на побережье порывы 12-14 м/с	западный, юго-западный 12-16 м/с	
<b>Температура</b>	-1...+4°C	-2...+1°C	
<b>Явления</b>	на дорогах гололедица	на дорогах гололедица	
<b>Видимость</b>	3-7 км	3-7 км	



# ДЕТАЛИЗИРОВАННЫЙ МЕТЕОРОЛОГИЧЕСКИЙ ПРОГНОЗ ПО ТЕРРИТОРИИ КАЛИНИНГРАДСКОЙ ОБЛАСТИ с 9.00 13 января до 9.00 14 января 2025 г.

## Условные обозначения



**РИСКИ ВОЗНИКНОВЕНИЯ ЧС,  
СВЯЗАННЫХ С НЕБЛАГОПРИЯТНЫМИ ЯВЛЕНИЯМИ,  
ПО ТЕРРИТОРИИ КАЛИНИНГРАДСКОЙ ОБЛАСТИ**

**с 9.00 13 января до 9.00 14 января 2025 г.**

**Риск возникновения ЧС  
незначительный.**

