

**Государственное бюджетное учреждение Калининградской области  
«Отряд государственной противопожарной службы и обеспечения мероприятий гражданской обороны»  
ОТДЕЛ МОНИТОРИНГА И ПРОГНОЗИРОВАНИЯ ЧРЕЗВЫЧАЙНЫХ СИТУАЦИЙ  
Centre of monitoring and forecasting of extreme situations**

**236003 г. Калининград, Московский пр-т, 188  
тел., факс (4012) 311-288; E-mail: ompchs@guogps39.ru**

**18 сентября 2025 года**

**№ 892 - ОМПЧС**

**ОПЕРАТИВНЫЙ ЕЖЕДНЕВНЫЙ ПРОГНОЗ  
чрезвычайных ситуаций с 18 сентября по 19 сентября 2025 года  
(графический вариант)**

**Дежурный ОМП ЧС**

**И.П. Гаврилюк**



# ГИДРОЛОГИЧЕСКАЯ ОБСТАНОВКА

на 8.00 18 сентября 2025 г.

Паводковая обстановка (существенные изменения в режиме рек области):

уровни воды на реках области не приближаются к опасным значениям

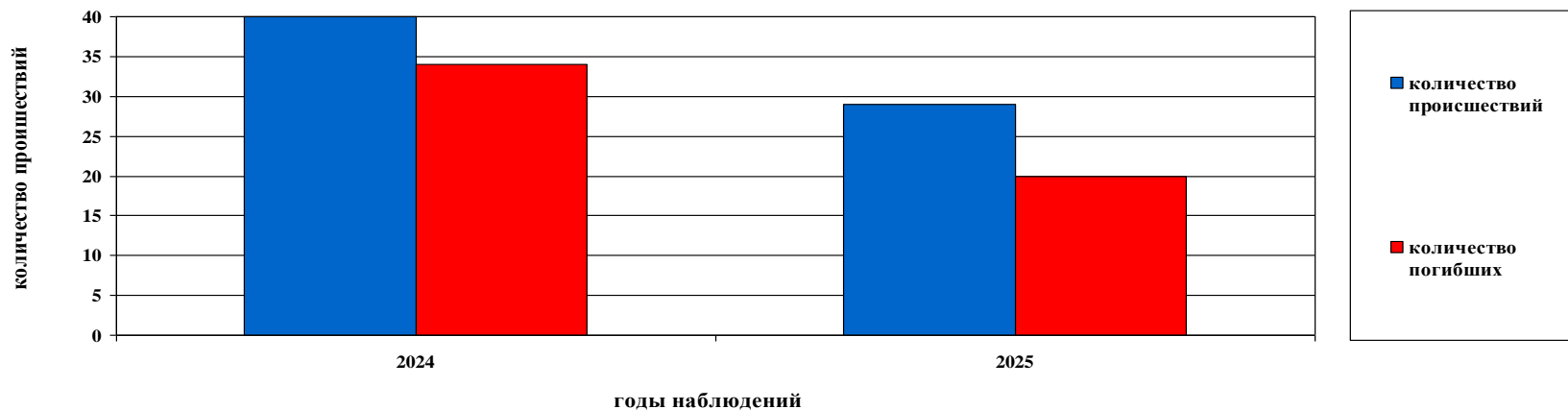
Данные уровней воды в реках области предоставляются при угрозе достижения неблагоприятных, опасных значений.

## ОБСТАНОВКА НА ВОДНЫХ ОБЪЕКТАХ ОБЛАСТИ

на 8.00 18 сентября 2025 г.

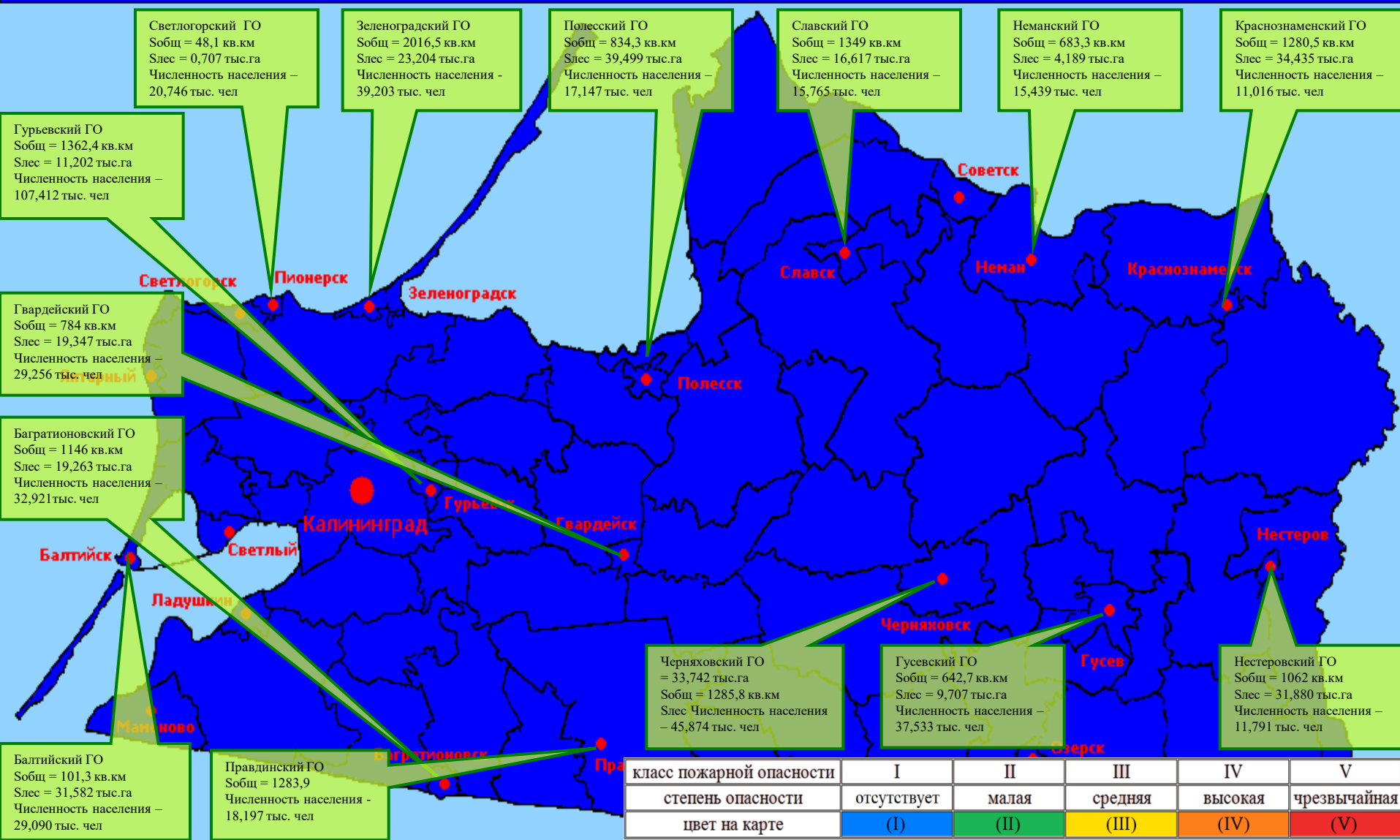
	С начала 2025 г.	АППГ
Количество происшествий	29	40
Количество погибших	20	34

Сравнительный анализ происшествий, гибели людей  
на водных объектах области 2024-2025 гг.



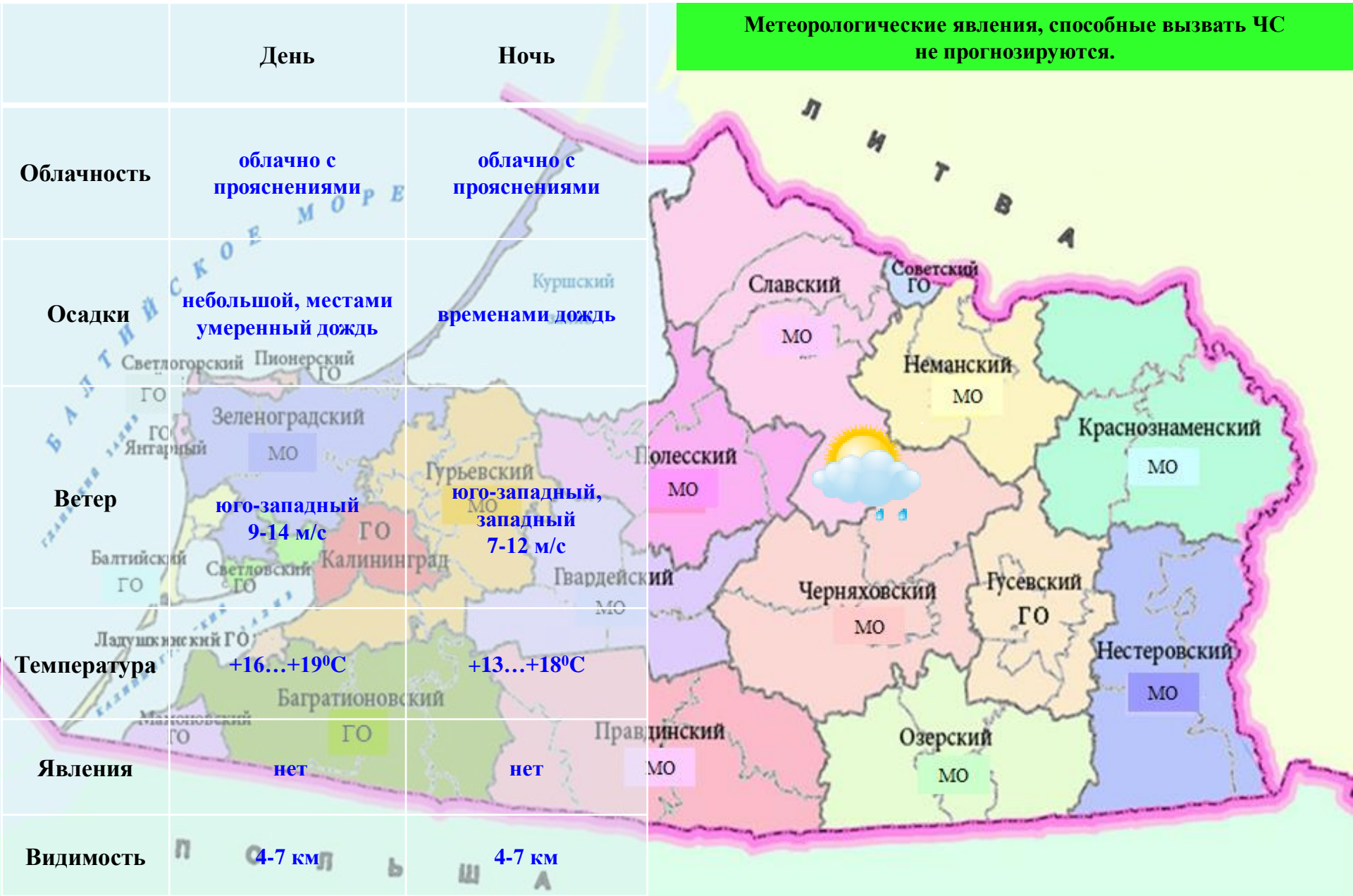
# ПОЖАРНАЯ ОПАСНОСТЬ ЛЕСОВ В КАЛИНИНГРАДСКОЙ ОБЛАСТИ ПО УСЛОВИЯМ ПОГОДЫ на 17 сентября 2025 г.

По Калининградской области 17 сентября пожароопасность 1 класса.



класс пожарной опасности	I	II	III	IV	V
степень опасности	отсутствует	малая	средняя	высокая	чрезвычайная
цвет на карте	(I)	(II)	(III)	(IV)	(V)

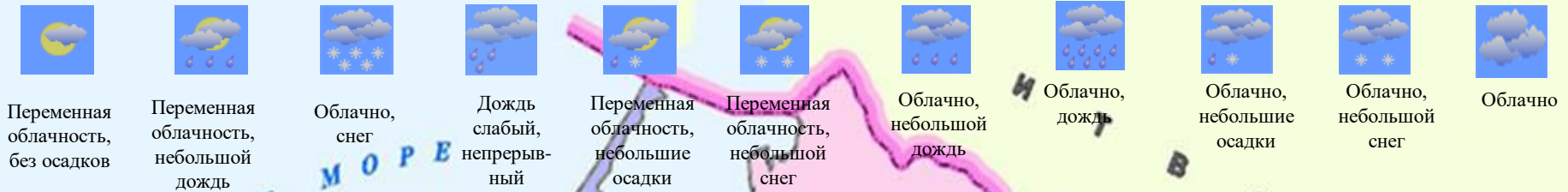
# МЕТЕОРОЛОГИЧЕСКИЙ ПРОГНОЗ ПО ТЕРРИТОРИИ КАЛИНИНГРАДСКОЙ ОБЛАСТИ с 9.00 18 сентября до 9.00 19 сентября 2025 г.



# ДЕТАЛИЗИРОВАННЫЙ МЕТЕОРОЛОГИЧЕСКИЙ ПРОГНОЗ ПО ТЕРРИТОРИИ КАЛИНИНГРАДСКОЙ ОБЛАСТИ

с 9.00 18 сентября до 9.00 19 сентября 2025 г.

## Условные обозначения



**РИСКИ ВОЗНИКНОВЕНИЯ ЧС,  
СВЯЗАННЫХ С НЕБЛАГОПРИЯТНЫМИ ЯВЛЕНИЯМИ,  
ПО ТЕРРИТОРИИ КАЛИНИНГРАДСКОЙ ОБЛАСТИ  
с 9.00 18 сентября до 9.00 19 сентября 2025 г.**

**Риск возникновения ЧС  
незначительный.**

