

**Государственное бюджетное учреждение Калининградской области
«Отряд государственной противопожарной службы и обеспечения мероприятий гражданской обороны»
ОТДЕЛ МОНИТОРИНГА И ПРОГНОЗИРОВАНИЯ ЧРЕЗВЫЧАЙНЫХ СИТУАЦИЙ
Centre of monitoring and forecasting of extreme situations**

**236003 г. Калининград, Московский пр-т, 188
тел., факс (4012) 311-288; E-mail: ompchs@guogps39.ru**

30 августа 2024 года

№ 824 - ОМПЧС

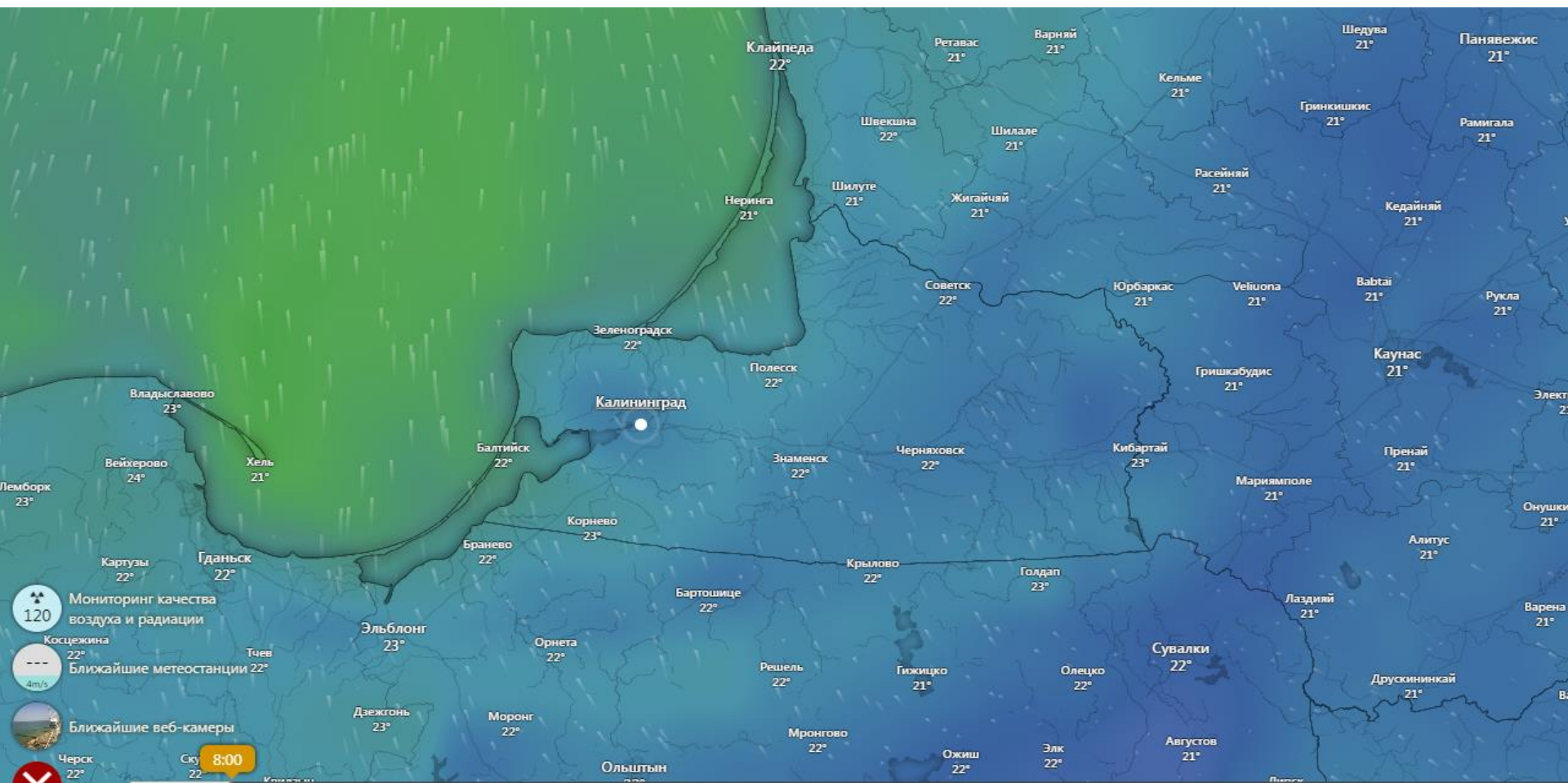
**ОПЕРАТИВНЫЙ ЕЖЕДНЕВНЫЙ ПРОГНОЗ
чрезвычайных ситуаций с 30 августа по 31 августа 2024 года
(графический вариант)**

Дежурный ОМП ЧС

Е.В. Мусатова

СИНОПТИЧЕСКИЕ ПРОЦЕССЫ, ОБУСЛАВЛИВАЮЩИЕ МЕТЕОУСЛОВИЯ НА ТЕРРИТОРИИ КАЛИНИНГРАДСКОЙ ОБЛАСТИ

ветровая нагрузка на 8.00 30 августа 2024 г.



	Пятница 30					Суббота 31					Воскресен. 1					Понедельн. 2					Вторник 3																		
Часы	2	5	8	11	14	17	20	23	2	5	8	11	14	17	20	23	2	5	8	11	14	17	20	23	2	5	8	11	14	17	20	23	2	5	8	11	14	17	20
Температура °C	20°	19°	22°	28°	31°	30°	24°	20°	19°	18°	17°	20°	22°	19°	15°	13°	14°	14°	17°	20°	20°	20°	16°	14°	13°	12°	14°	20°	23°	23°	18°	17°	17°	17°	19°	25°	30°	29°	24°
Дождь мм	3	2	3	3	3	1	2	3	0.2	6	0.3	4	4	4	2	2	2	1	1	2	2	1	3	2	2	2	2	2	3	3	4	3	3	2	2	3	4	3	3
Ветер м/с	3	2	3	3	3	3	3	3	3	3	3	4	4	4	2	2	2	1	1	2	2	1	3	2	2	2	2	2	3	3	4	3	3	3	4	5	6	7	7
Порывы ветра м/с	5	4	4	5	7	6	3	3	7	6	7	8	9	9	8	3	3	3	3	5	5	5	5	5	3	3	4	5	6	7	7	7	5	4	4	4	5	7	7
Напр. ветра	↙	↙	↙	↙	↙	↙	↙	↙	↙	↙	↙	↙	↙	↙	↙	↙	↙	↙	↙	↙	↙	↙	↙	↙	↙	↙	↙	↙	↙	↙	↙	↙	↙	↙	↙	↙	↙	↙	↙

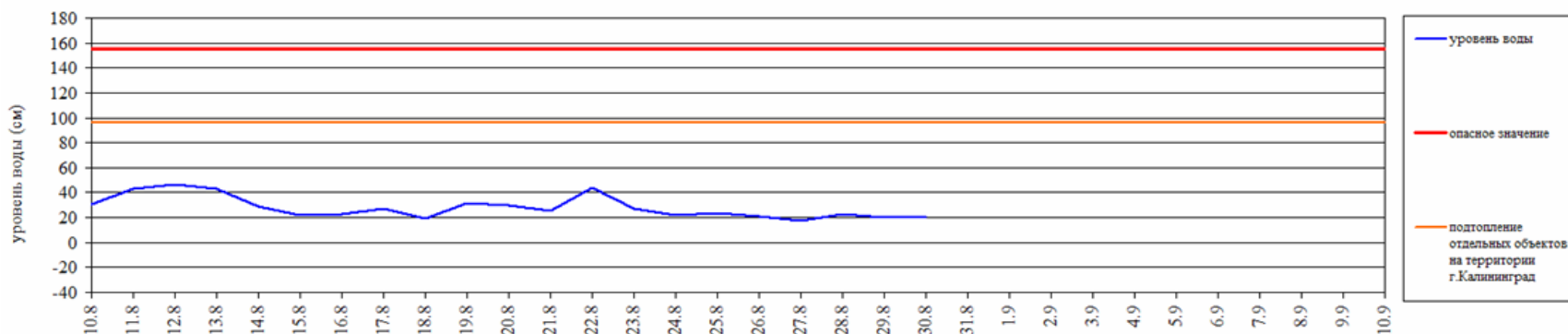
ГИДРОЛОГИЧЕСКАЯ ОБСТАНОВКА

на 8.00 30 августа 2024 г.

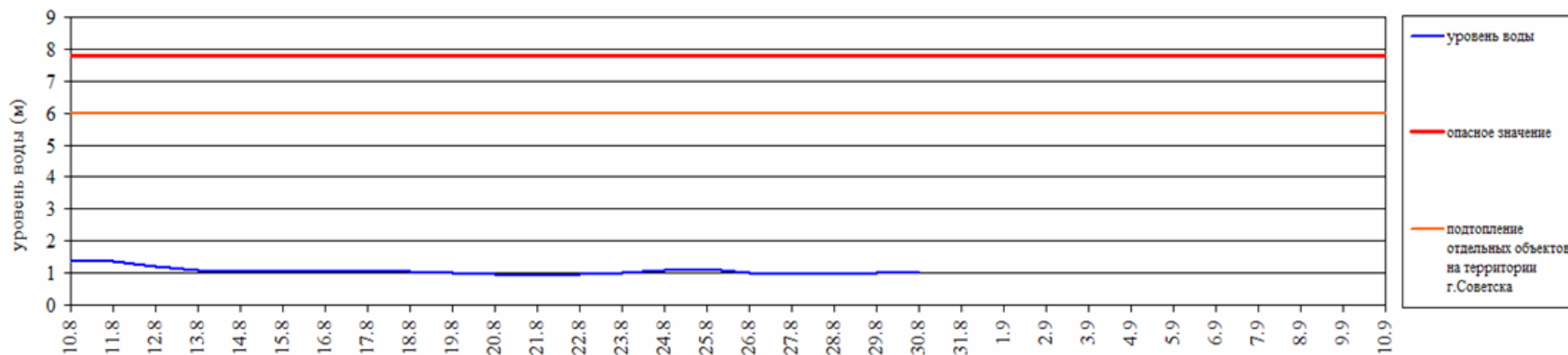
Паводковая обстановка (существенные изменения в режиме рек области):

уровни воды на реках области не приближаются к опасным значениям

Уровень воды в р. Преголя относительно "0" поста МПК (г. Калининград)



Уровень воды в р. Неман (ГП-2 г. Советск)

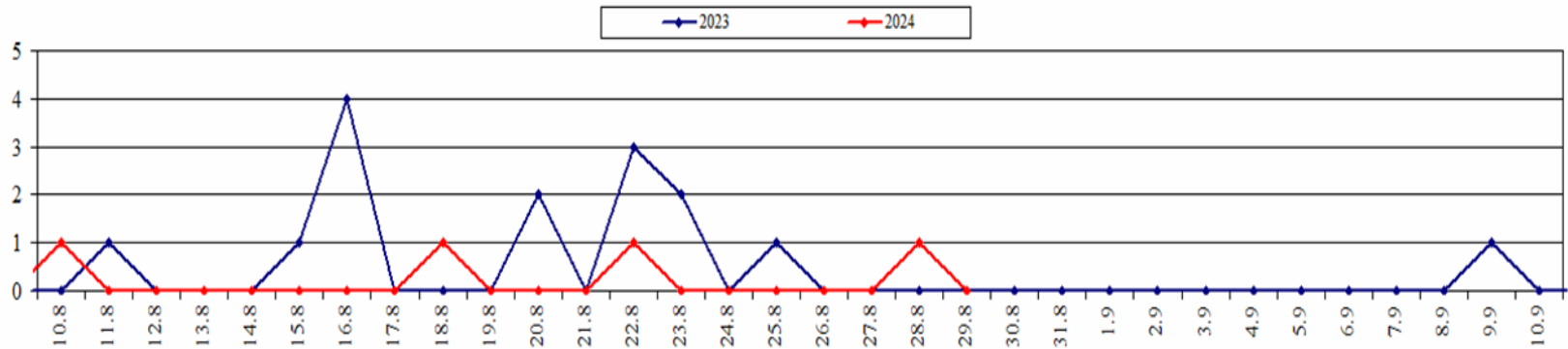


ЛЕСОПОЖАРНАЯ ОБСТАНОВКА

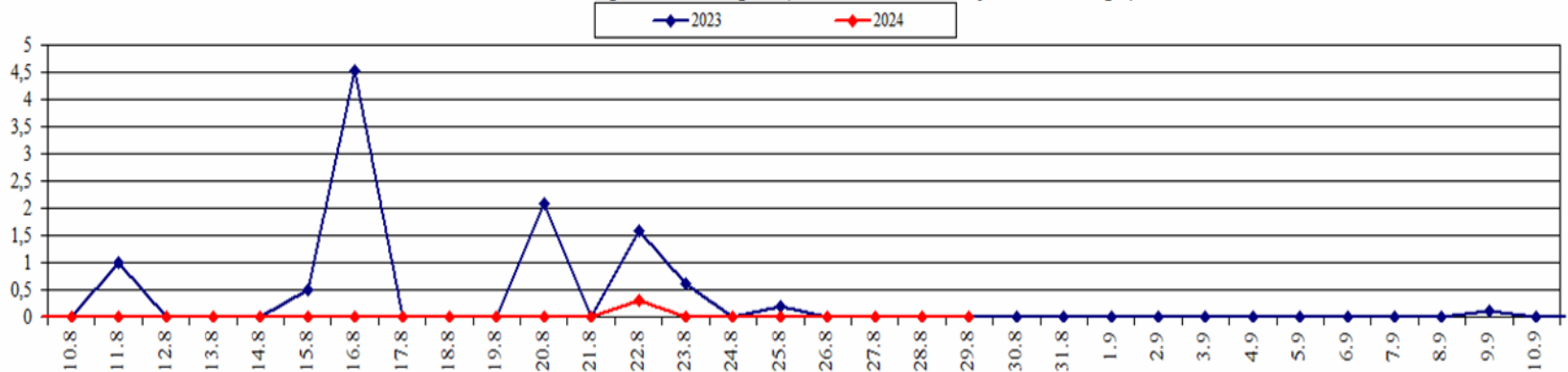
на 29 августа 2024 г.

	За сутки	Всего в 2024 году
Количество природных пожаров:	0	225
в том числе ландшафтных пожаров:	0	223
в том числе лесных пожаров:	0	2
Действующие лесные пожары	нет	

Количество ландшафтных пожаров (2023-2024 гг. август - сентябрь)

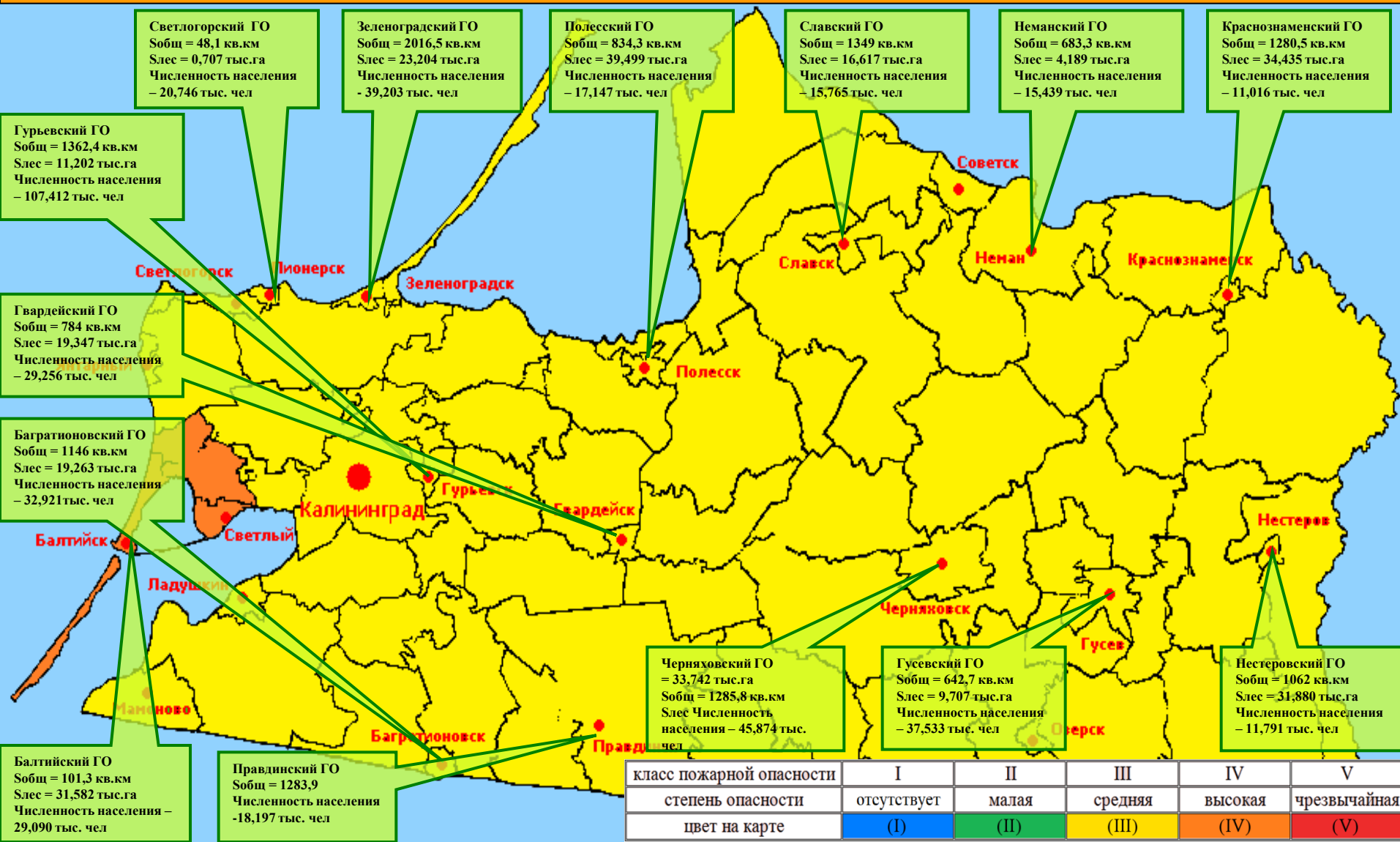


Площадь ландшафтных пожаров (2023-2024 гг. август - сентябрь)



ПОЖАРНАЯ ОПАСНОСТЬ ЛЕСОВ В КАЛИНИНГРАДСКОЙ ОБЛАСТИ ПО УСЛОВИЯМ ПОГОДЫ на 29 августа 2024 г.

**Предупреждение: по Калининградской области 30 августа местами (в Балтийске) сохраняется пожароопасность 4 класса.
По Калининградской области 30 августа – 1 сентября ожидается пожароопасность 3 класса, местами 4 класса.**



МЕТЕОРОЛОГИЧЕСКИЙ ПРОГНОЗ ПО ТЕРРИТОРИИ КАЛИНИНГРАДСКОЙ ОБЛАСТИ с 9.00 30 августа до 9.00 31 августа 2024 г.

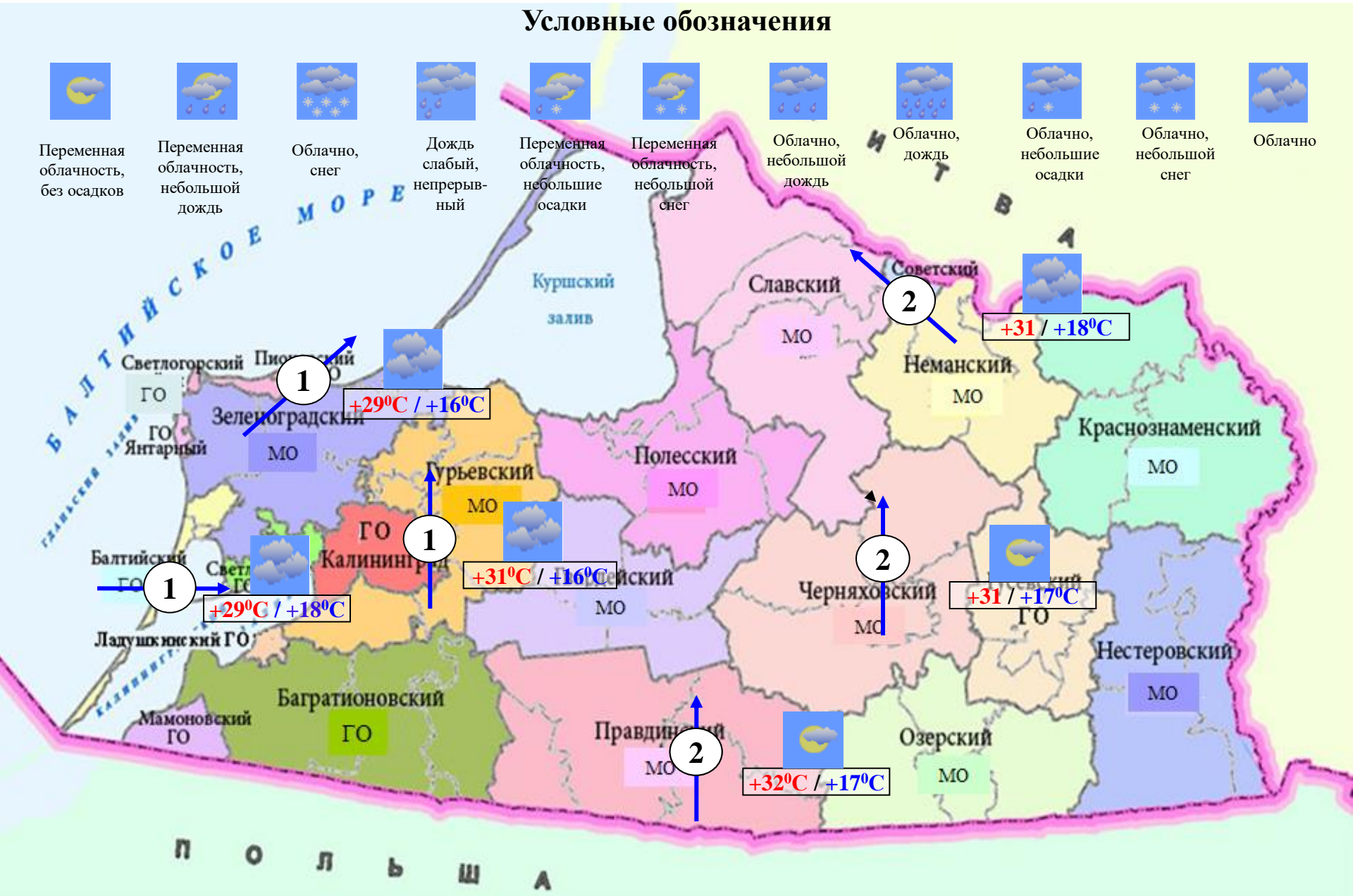
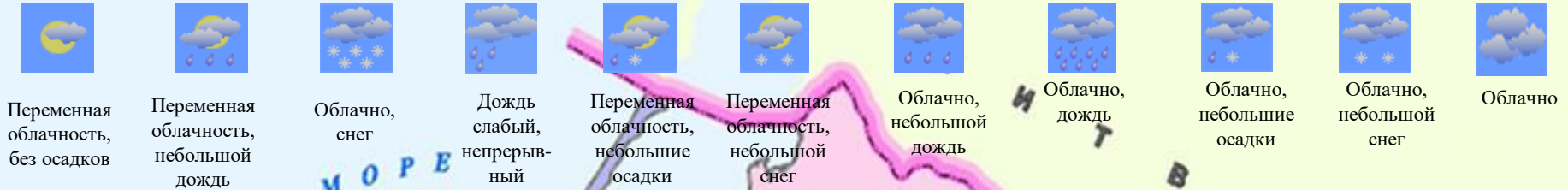
Метеорологические явления, способные вызвать ЧС не прогнозируются.

	День	Ночь	
Облачность	переменная облачность	облачно с прояснениями	
Осадки	без существенных осадков	кратковременный дождь	
Ветер	юго-восточный, южный 3-8 м/с	западный, северо-западный 5-10 м/с	
Температура	+28...+32°C	+15...+19°C	
Явления	нет	нет	
Видимость	3-7 км	3-7 км	

ДЕТАЛИЗИРОВАННЫЙ МЕТЕОРОЛОГИЧЕСКИЙ ПРОГНОЗ ПО ТЕРРИТОРИИ КАЛИНИНГРАДСКОЙ ОБЛАСТИ

с 9.00 30 августа до 9.00 31 августа 2024 г.

Условные обозначения



РИСКИ ВОЗНИКНОВЕНИЯ ЧС, СВЯЗАННЫХ С НЕБЛАГОПРИЯТНЫМИ ЯВЛЕНИЯМИ, ПО ТЕРРИТОРИИ КАЛИНИНГРАДСКОЙ ОБЛАСТИ

с 9.00 30 августа до 9.00 31 августа 2024 г.

Риск возникновения ЧС
незначительный.

