

**Государственное бюджетное учреждение Калининградской области
«Отряд государственной противопожарной службы и обеспечения мероприятий гражданской обороны»
ОТДЕЛ МОНИТОРИНГА И ПРОГНОЗИРОВАНИЯ ЧРЕЗВЫЧАЙНЫХ СИТУАЦИЙ
Centre of monitoring and forecasting of extreme situations**

**236003 г. Калининград, Московский пр-т, 188
тел., факс (4012) 311-288; E-mail: ompchs@guogps39.ru**

30 июля 2024 года

№ 719 - ОМПЧС

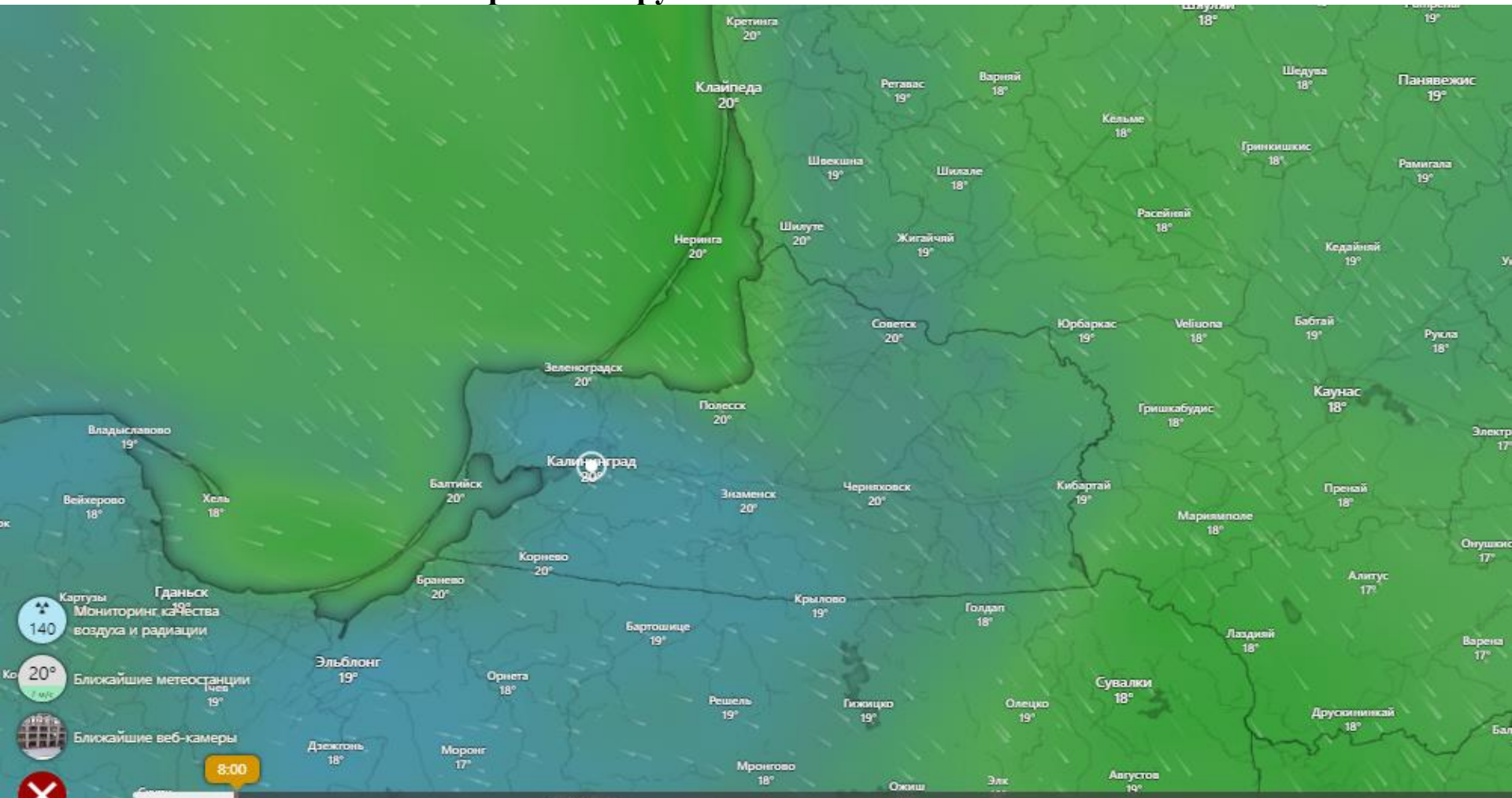
**ОПЕРАТИВНЫЙ ЕЖЕДНЕВНЫЙ ПРОГНОЗ
чрезвычайных ситуаций с 30 по 31 июля 2024 года
(графический вариант)**

Дежурный ОМП ЧС

И.П. Гаврилюк

СИНОПТИЧЕСКИЕ ПРОЦЕССЫ, ОБУСЛАВЛИВАЮЩИЕ МЕТЕОУСЛОВИЯ НА ТЕРРИТОРИИ КАЛИНИНГРАДСКОЙ ОБЛАСТИ

ветровая нагрузка на 8.00 30 июля 2024 г.



	Вторник 30								Среда 31								Четверг 1								Пятница 2								Суббота 3															
Часы	2	5	8	11	14	17	20	23	2	5	8	11	14	17	20	23	2	5	8	11	14	17	20	23	2	5	8	11	14	17	20	23	2	5	8	11	14	17	20	23	2	5	8	11	14	17	20	23
Температура, °C	17°	16°	20°	22°	23°	22°	18°	16°	15°	16°	20°	21°	22°	21°	19°	18°	17°	16°	20°	22°	22°	20°	18°	16°	15°	14°	19°	22°	21°	22°	19°	15°	15°	14°	19°	22°	21°	22°	19°	15°								
Дождь, мм	4	4	4	5	5	4	3	3	3	4	5	5	5	5	3	4	4	4	4	4	6	5	3	2	3	2	2	3	5	3	2	2	2	2	2	3	4	3	2	2								
Ветер, м/с	7	7	7	10	10	10	9	5	4	5	9	11	11	10	7	8	9	7	9	11	12	10	5	5	5	4	5	9	10	6	4	3	3	4	5	9	10	6	4									
Порывы ветра, м/с																																																
Напр. ветра																																																

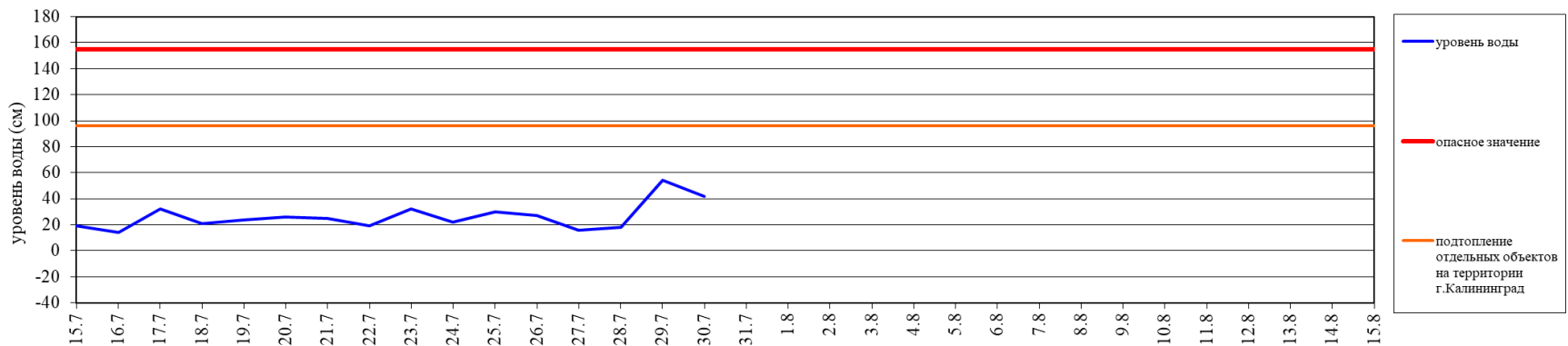
ГИДРОЛОГИЧЕСКАЯ ОБСТАНОВКА

на 8.00 30 июля 2024 г.

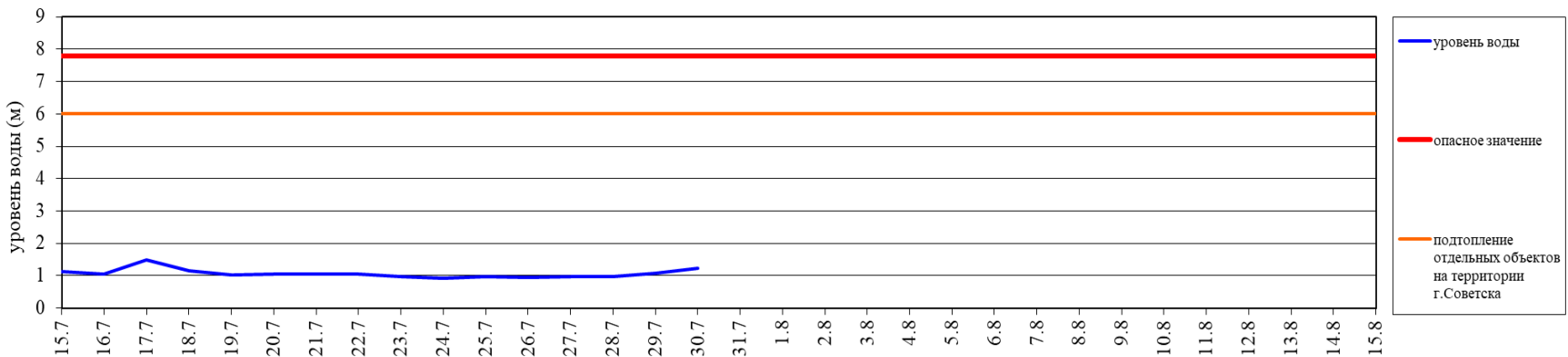
Паводковая обстановка (существенные изменения в режиме рек области):

уровни воды на реках области не приближаются к опасным значениям

Уровень воды в р. Преголя относительно "0" поста МПК (г. Калининград)



Уровень воды в р. Неман (ГП-2 г. Советск)

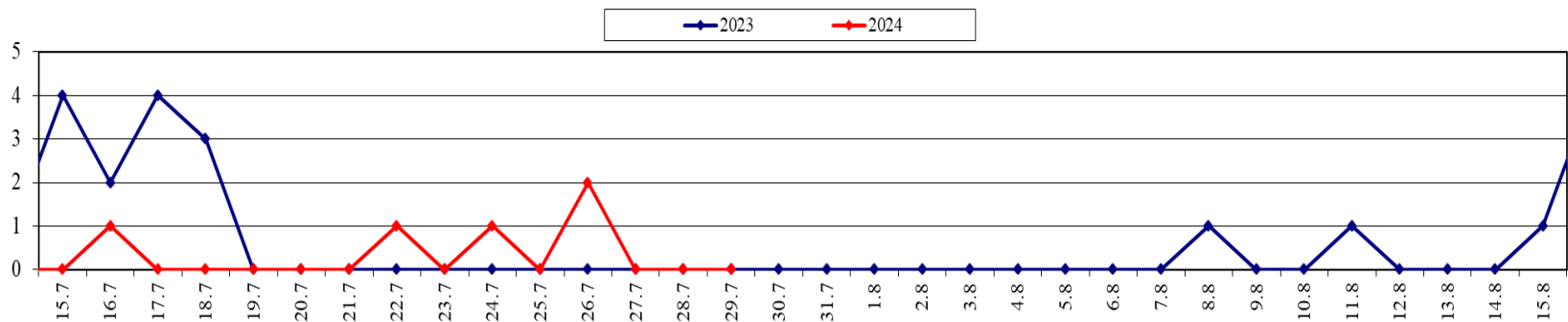


ЛЕСОПОЖАРНАЯ ОБСТАНОВКА

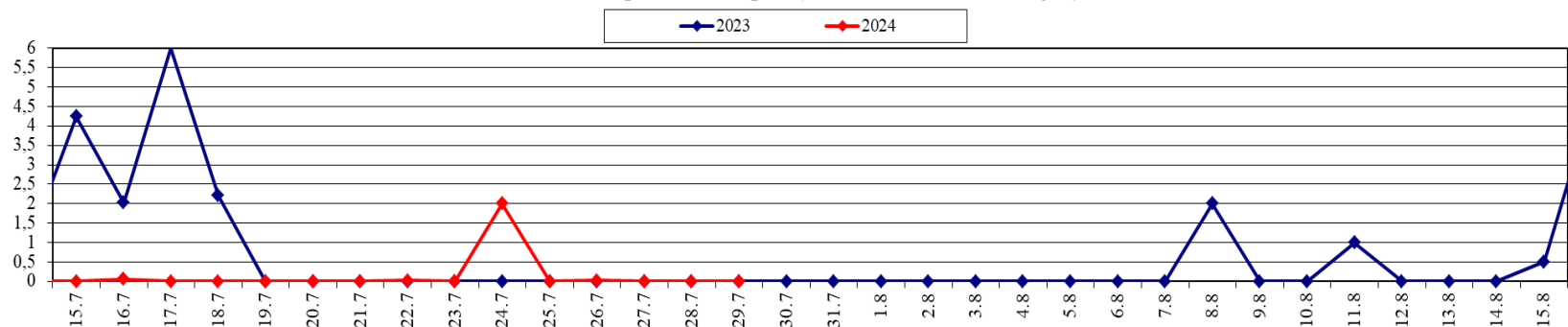
на 29 июля 2024 г.

	За сутки	Всего в 2024 году
Количество природных пожаров:	0	220
в том числе ландшафтных пожаров:	0	218
в том числе лесных пожаров:	0	2
Действующие лесные пожары	нет	

Количество ландшафтных пожаров (2023-2024 гг. июль-август)

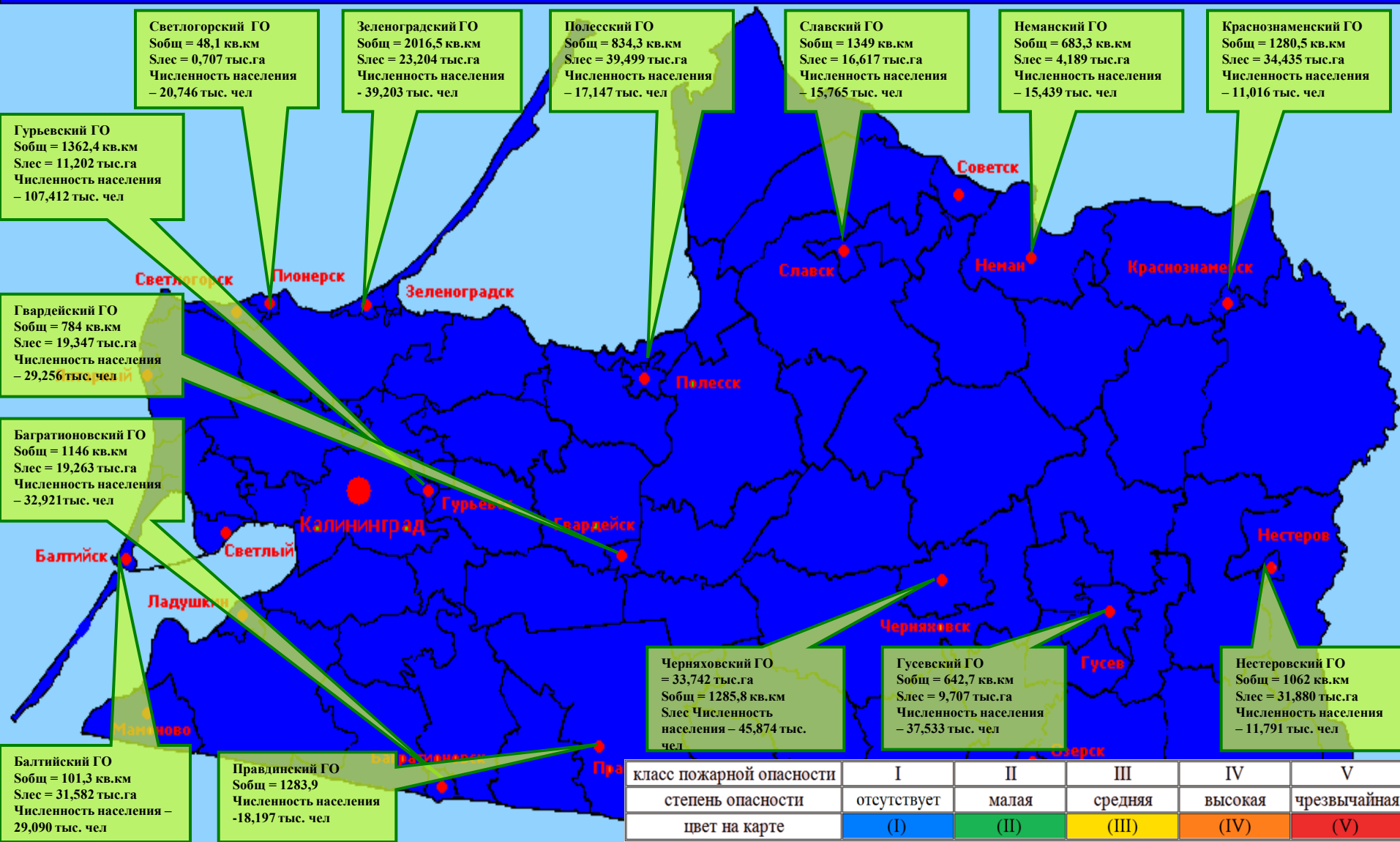


Площадь ландшафтных пожаров (2023-2024 гг. июль-август)



ПОЖАРНАЯ ОПАСНОСТЬ ЛЕСОВ В КАЛИНИНГРАДСКОЙ ОБЛАСТИ ПО УСЛОВИЯМ ПОГОДЫ на 29 июля 2024 г.

По Калининградской области пожароопасность 1 класса.



МЕТЕОРОЛОГИЧЕСКИЙ ПРОГНОЗ ПО ТЕРРИТОРИИ КАЛИНИНГРАДСКОЙ ОБЛАСТИ с 9.00 30 июля до 9.00 31 июля 2024 г.

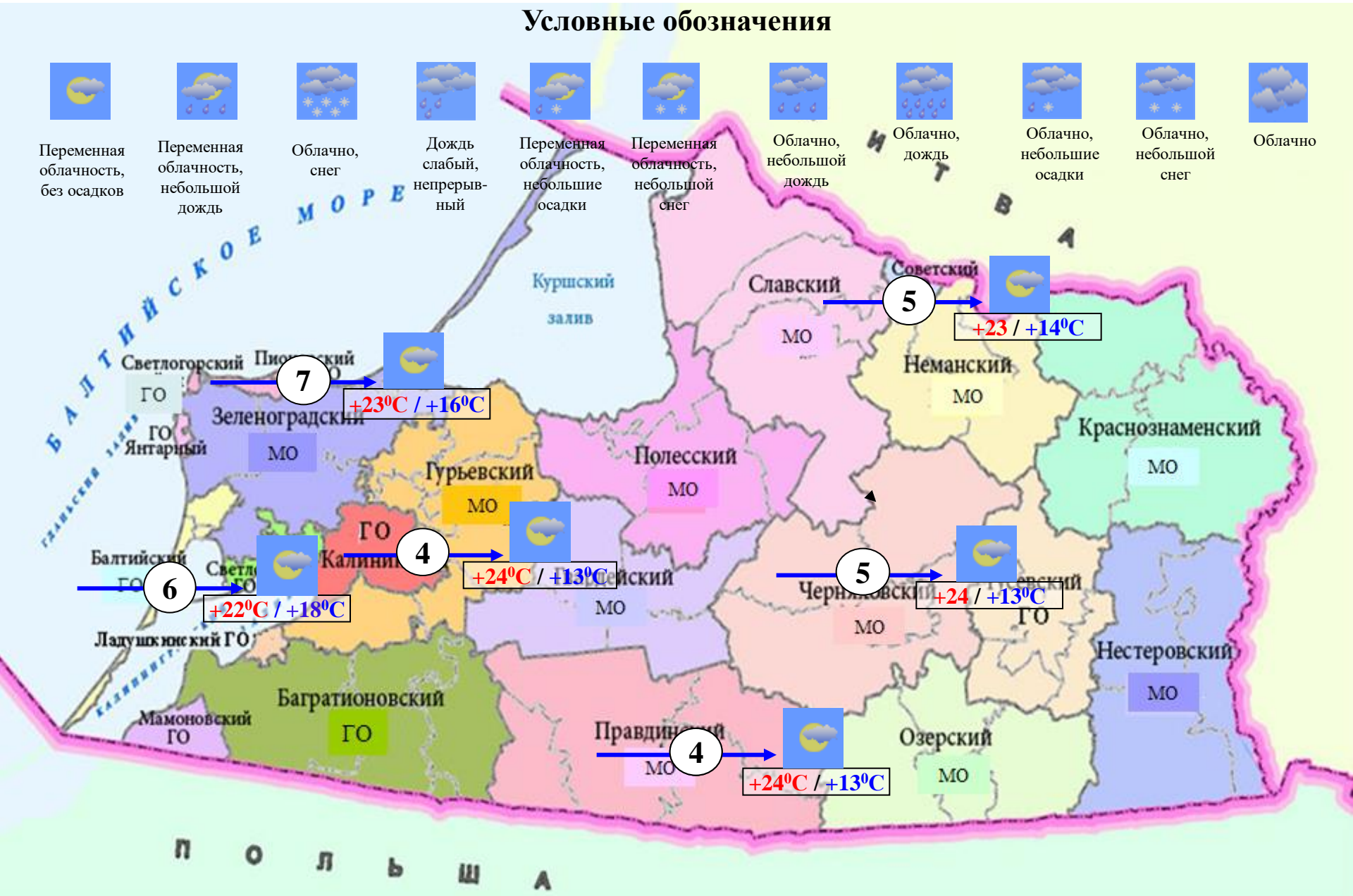
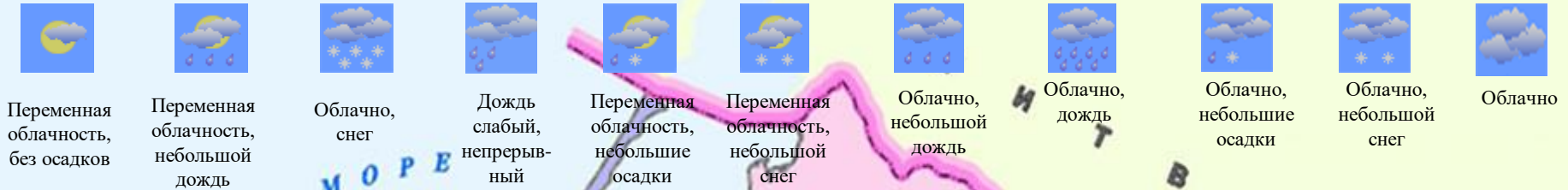
Метеорологические явления, способные вызвать ЧС не прогнозируются.

	День	Ночь	
Облачность	переменная облачность	переменная облачность	
Осадки	без существенных осадков	без существенных осадков	
Ветер	северо-западный 6-11 м/с	западный, юго-западный 4-9 м/с	
Температура	+19...+24°C	+12...+17°C	
Явления	нет	нет	
Видимость	3-7 км	3-7 км	

ДЕТАЛИЗИРОВАННЫЙ МЕТЕОРОЛОГИЧЕСКИЙ ПРОГНОЗ ПО ТЕРРИТОРИИ КАЛИНИНГРАДСКОЙ ОБЛАСТИ

с 9.00 30 июля до 9.00 31 июля 2024 г.

Условные обозначения



РИСКИ ВОЗНИКНОВЕНИЯ ЧС, СВЯЗАННЫХ С НЕБЛАГОПРИЯТНЫМИ ЯВЛЕНИЯМИ, ПО ТЕРРИТОРИИ КАЛИНИНГРАДСКОЙ ОБЛАСТИ

с 9.00 30 июля до 9.00 31 июля 2024 г.

Риск возникновения ЧС
незначительный.

