

**Государственное бюджетное учреждение Калининградской области  
«Отряд государственной противопожарной службы и обеспечения мероприятий гражданской обороны»  
ОТДЕЛ МОНИТОРИНГА И ПРОГНОЗИРОВАНИЯ ЧРЕЗВЫЧАЙНЫХ СИТУАЦИЙ  
Centre of monitoring and forecasting of extreme situations**

**236003 г. Калининград, Московский пр-т, 188  
тел., факс (4012) 311-288; E-mail: ompchs@guogps39.ru**

**29 августа 2024 года**

**№ 821 - ОМПЧС**

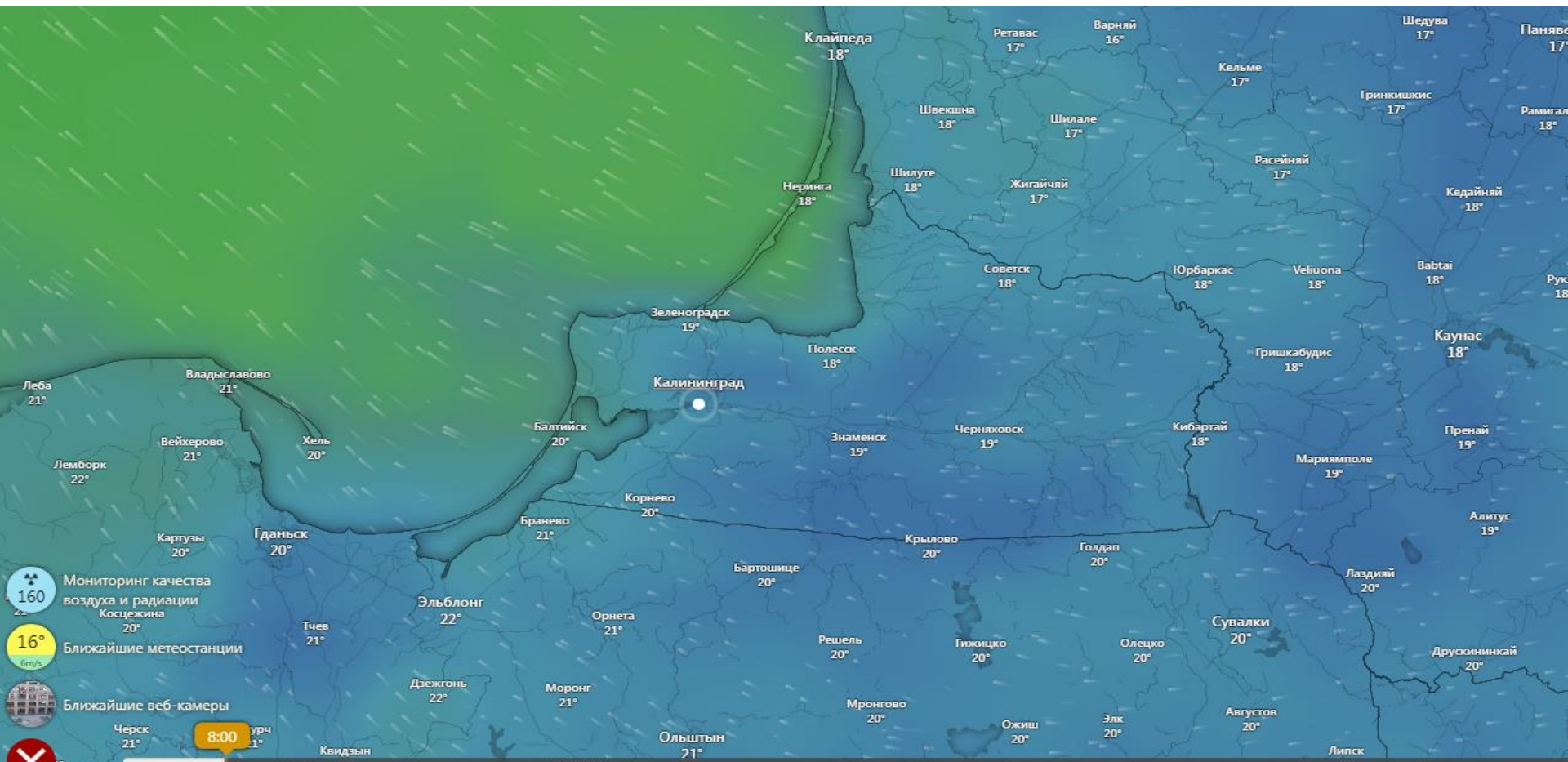
**ОПЕРАТИВНЫЙ ЕЖЕДНЕВНЫЙ ПРОГНОЗ  
чрезвычайных ситуаций с 29 августа по 30 августа 2024 года  
(графический вариант)**

**Дежурный ОМП ЧС**

**Е.В. Мусатова**

# СИНОПТИЧЕСКИЕ ПРОЦЕССЫ, ОБУСЛАВЛИВАЮЩИЕ МЕТЕОУСЛОВИЯ НА ТЕРРИТОРИИ КАЛИНИНГРАДСКОЙ ОБЛАСТИ

## ветровая нагрузка на 8.00 29 августа 2024 г.



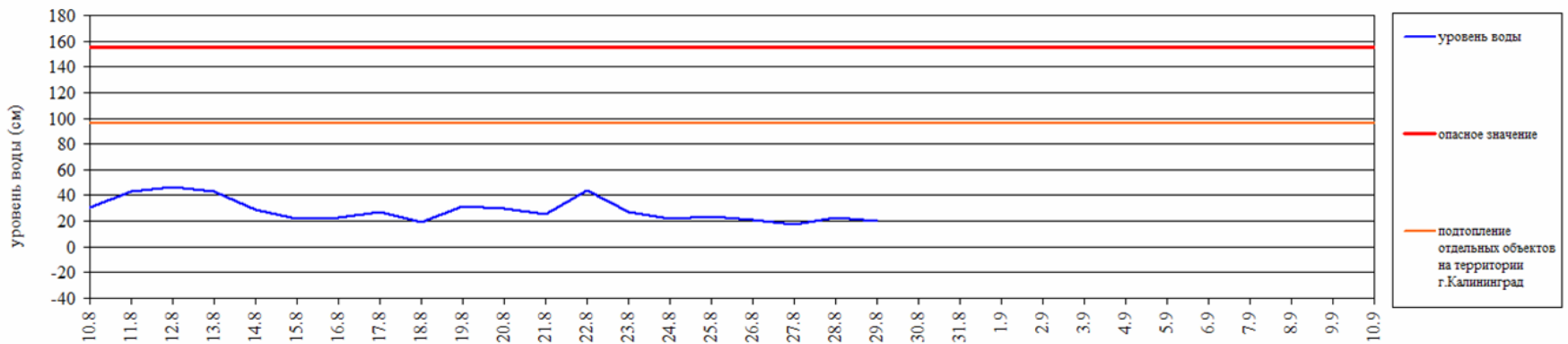
	Четверг 29								Пятница 30								Суббота 31								Воскресен. 1								Понедельн. 2							
Часы	2	5	8	11	14	17	20	23	2	5	8	11	14	17	20	23	2	5	8	11	14	17	20	23	2	5	8	11	14	17	20	23	2	5	8	11	14	17	20	
Температура °C	17°	16°	19°	25°	28°	29°	24°	21°	21°	19°	21°	28°	30°	30°	25°	19°	18°	16°	18°	21°	21°	19°	15°	14°	13°	13°	16°	19°	20°	19°	16°	15°	13°	11°	14°	20°	22°	23°	17°	
Дождь mm																																								
Ветер m/s	3	3	3	3	3	2	3	2	3	3	3	2	3	1	2	3	3	2	3	4	4	4	2	2	2	2	1	2	3	3	3	3	2	2	1	1	1	1	3	
Порывы ветра m/s	6	5	5	6	7	7	4	4	5	5	5	5	8	7	3	6	6	7	6	8	9	9	7	3	3	3	3	5	7	7	6	5	5	3	3	4	4	4	5	
Напр. ветра	↖	↖	↖	↖	↖	↖	↖	↖	↖	↖	↖	↖	↖	↖	↖	↖	↖	↖	↖	↖	↖	↖	↖	↖	↖	↖	↖	↖	↖	↖	↖	↖	↖	↖	↖	↖	↖	↖	↖	

# ГИДРОЛОГИЧЕСКАЯ ОБСТАНОВКА на 8.00 29 августа 2024 г.

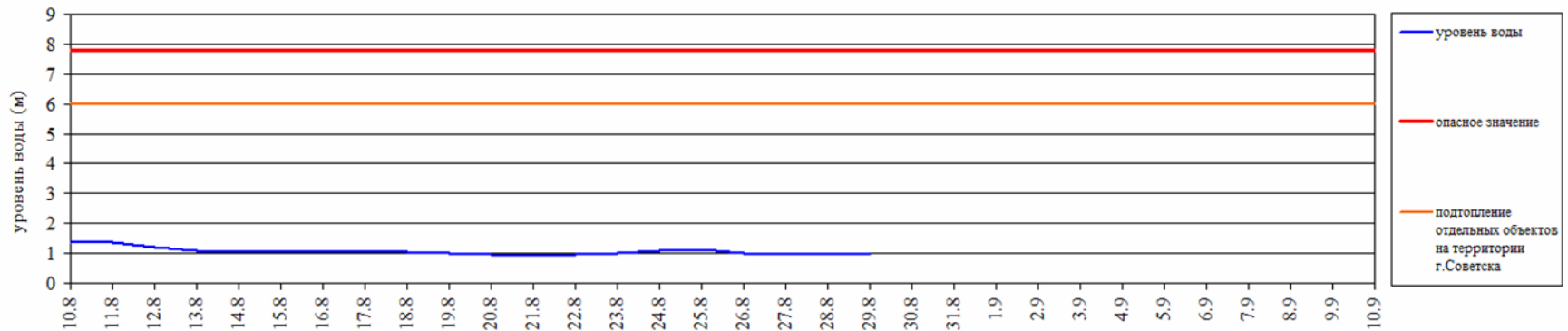
Паводковая обстановка (существенные изменения в режиме рек области):

уровни воды на реках области не приближаются к опасным значениям

Уровень воды в р. Преголя относительно "0" поста МПК (г. Калининград)



Уровень воды в р. Неман (ГП-2 г. Советск)

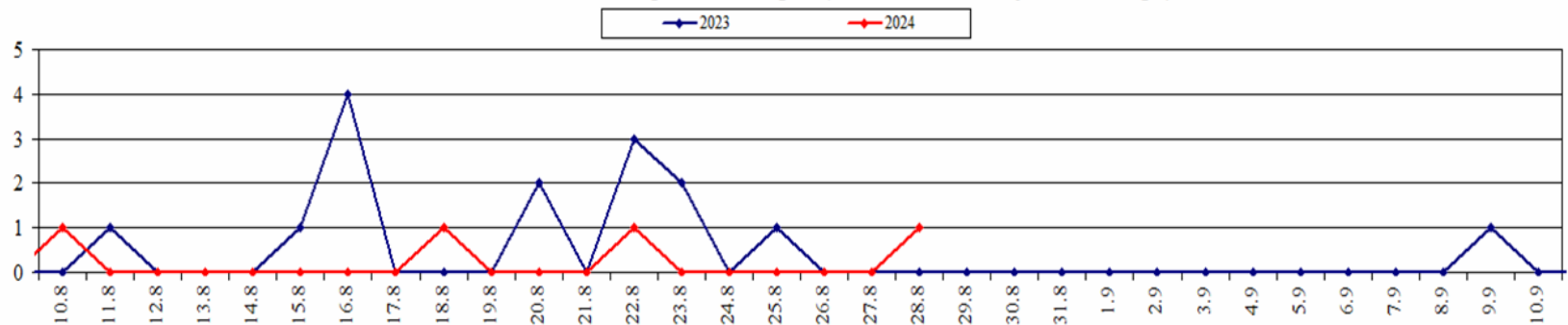


# ЛЕСОПОЖАРНАЯ ОБСТАНОВКА

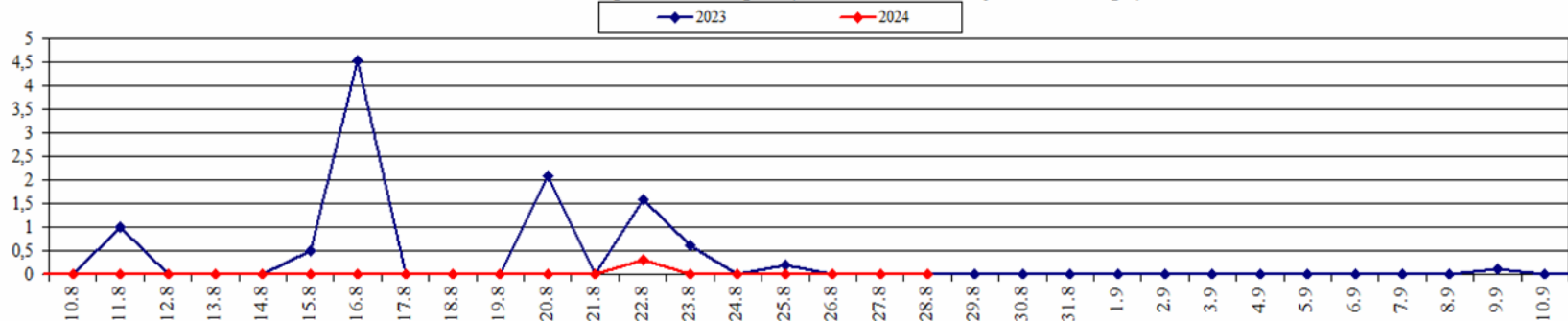
на 28 августа 2024 г.

	За сутки	Всего в 2024 году
Количество природных пожаров:	1	225
в том числе ландшафтных пожаров:	1	223
в том числе лесных пожаров:	0	2
Действующие лесные пожары	нет	

Количество ландшафтных пожаров (2023-2024 гг. август - сентябрь)

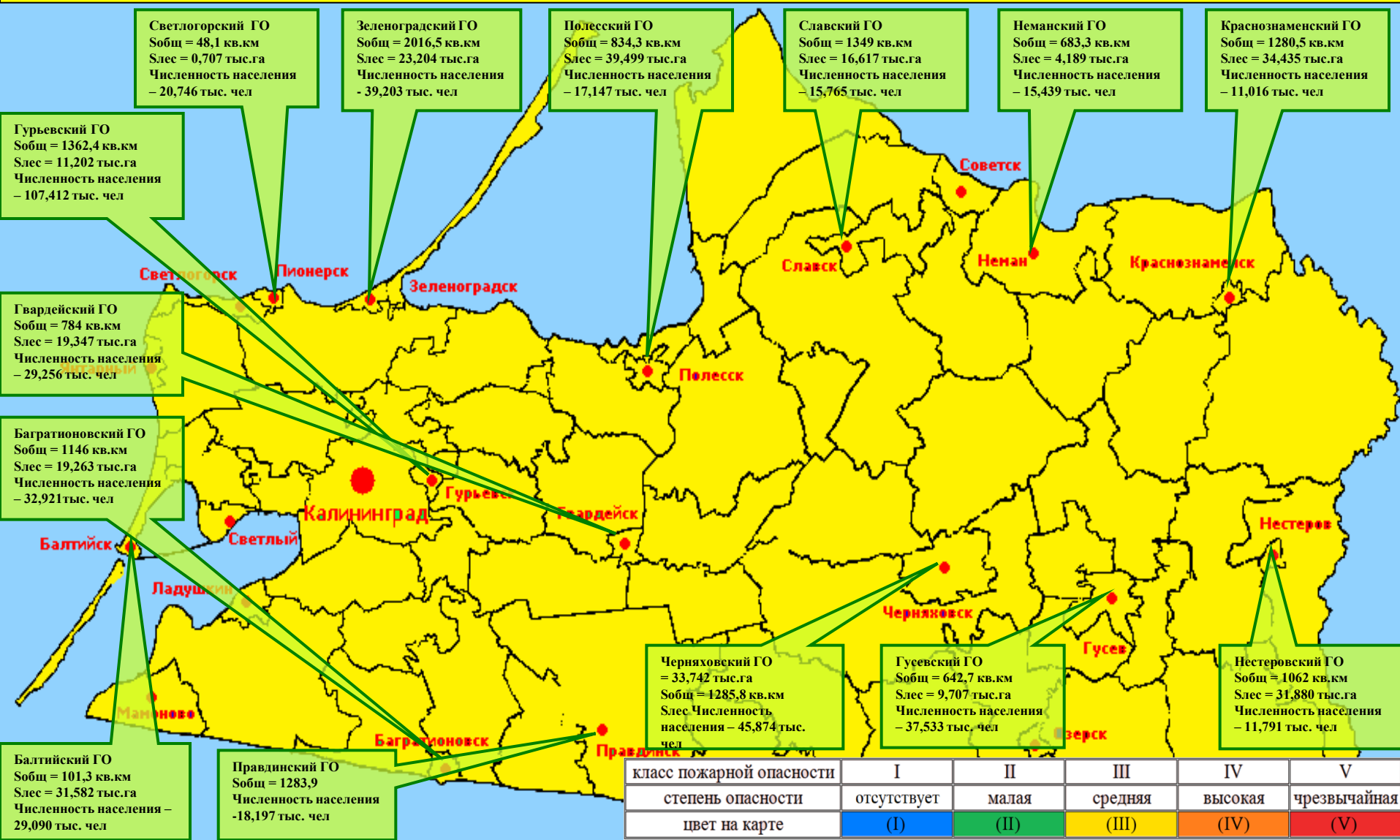


Площадь ландшафтных пожаров (2023-2024 гг. август - сентябрь)



# ПОЖАРНАЯ ОПАСНОСТЬ ЛЕСОВ В КАЛИНИНГРАДСКОЙ ОБЛАСТИ ПО УСЛОВИЯМ ПОГОДЫ на 28 августа 2024 г.

**Предупреждение: по Калининградской области с 29 августа местами (в Балтийске) ожидается пожароопасность 4 класса.  
По Калининградской области 29-31 августа ожидается пожароопасность 3 класса, местами 4 класса.**





# МЕТЕОРОЛОГИЧЕСКИЙ ПРОГНОЗ ПО ТЕРРИТОРИИ КАЛИНИНГРАДСКОЙ ОБЛАСТИ с 9.00 29 августа до 9.00 30 августа 2024 г.

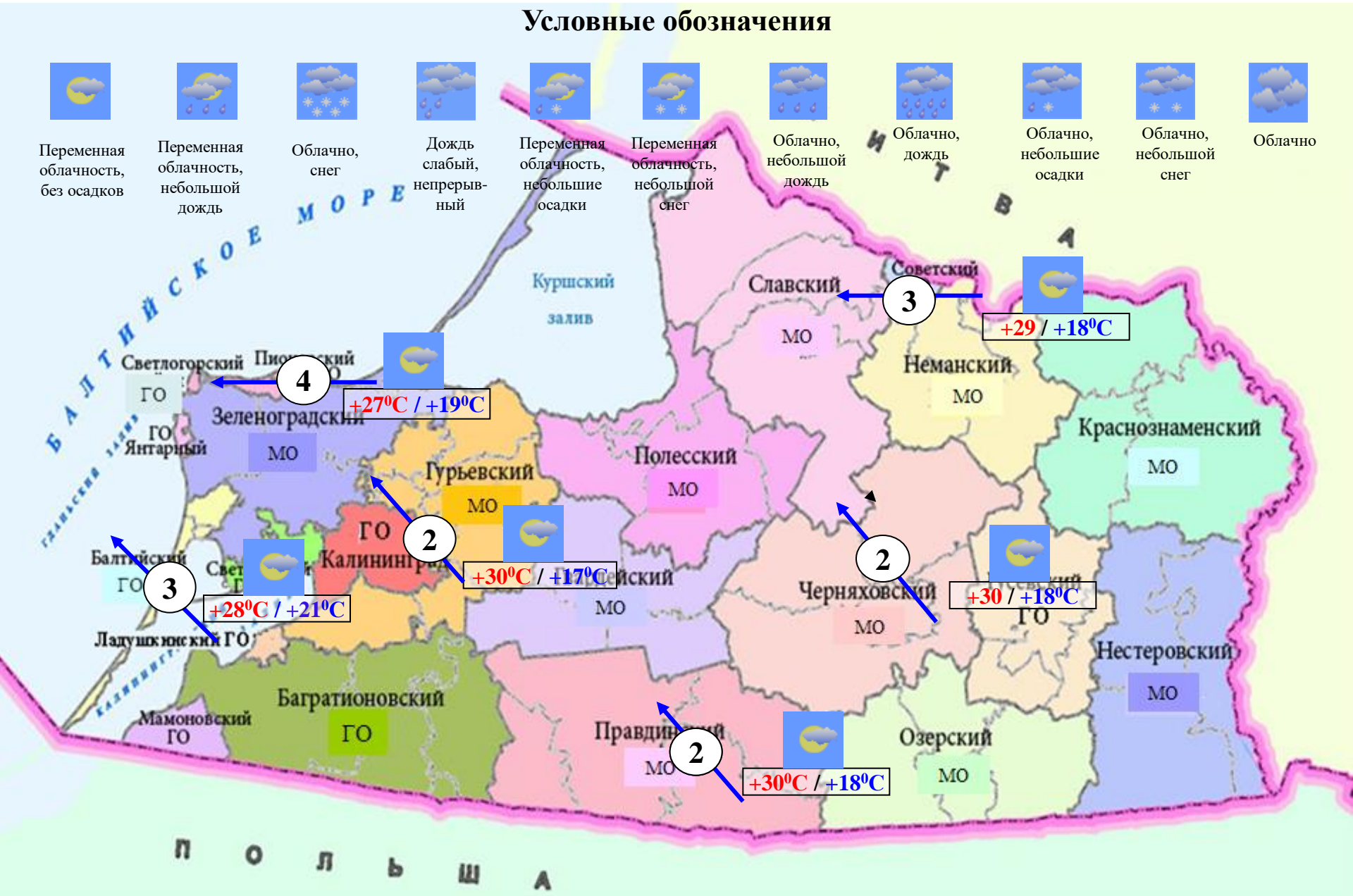
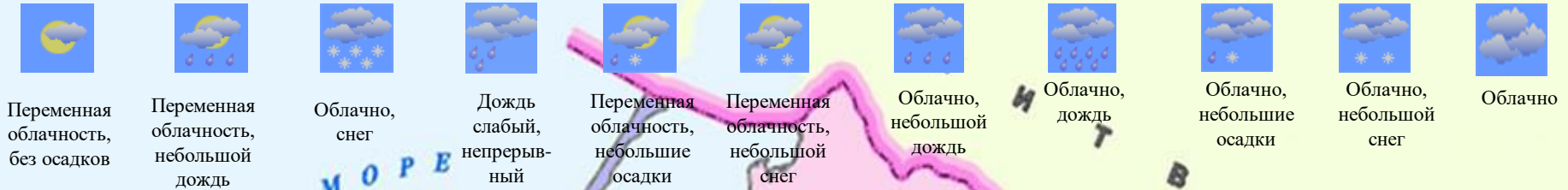
Метеорологические явления, способные вызвать ЧС не прогнозируются.

	День	Ночь	
<b>Облачность</b>	переменная облачность	переменная облачность	
<b>Осадки</b>	без существенных осадков	без существенных осадков	
<b>Ветер</b>	северо-восточный, восточный 4-9 м/с	южный, юго-восточный 3-8 м/с	
<b>Температура</b>	+27...+31°C	+15...+20°C	
<b>Явления</b>	нет	нет	
<b>Видимость</b>	3-6 км	3-7 км	

# ДЕТАЛИЗИРОВАННЫЙ МЕТЕОРОЛОГИЧЕСКИЙ ПРОГНОЗ ПО ТЕРРИТОРИИ КАЛИНИНГРАДСКОЙ ОБЛАСТИ

с 9.00 29 августа до 9.00 30 августа 2024 г.

## Условные обозначения





# РИСКИ ВОЗНИКНОВЕНИЯ ЧС, СВЯЗАННЫХ С НЕБЛАГОПРИЯТНЫМИ ЯВЛЕНИЯМИ, ПО ТЕРРИТОРИИ КАЛИНИНГРАДСКОЙ ОБЛАСТИ

с 9.00 29 августа до 9.00 30 августа 2024 г.

Риск возникновения ЧС  
незначительный.

