

**Государственное бюджетное учреждение Калининградской области
«Отряд государственной противопожарной службы и обеспечения мероприятий гражданской обороны»
ОТДЕЛ МОНИТОРИНГА И ПРОГНОЗИРОВАНИЯ ЧРЕЗВЫЧАЙНЫХ СИТУАЦИЙ
Centre of monitoring and forecasting of extreme situations**

**236003 г. Калининград, Московский пр-т, 188
тел., факс (4012) 311-288; E-mail: ompchs@guogps39.ru**

27 февраля 2024 года

№ 202 - ОМПЧС

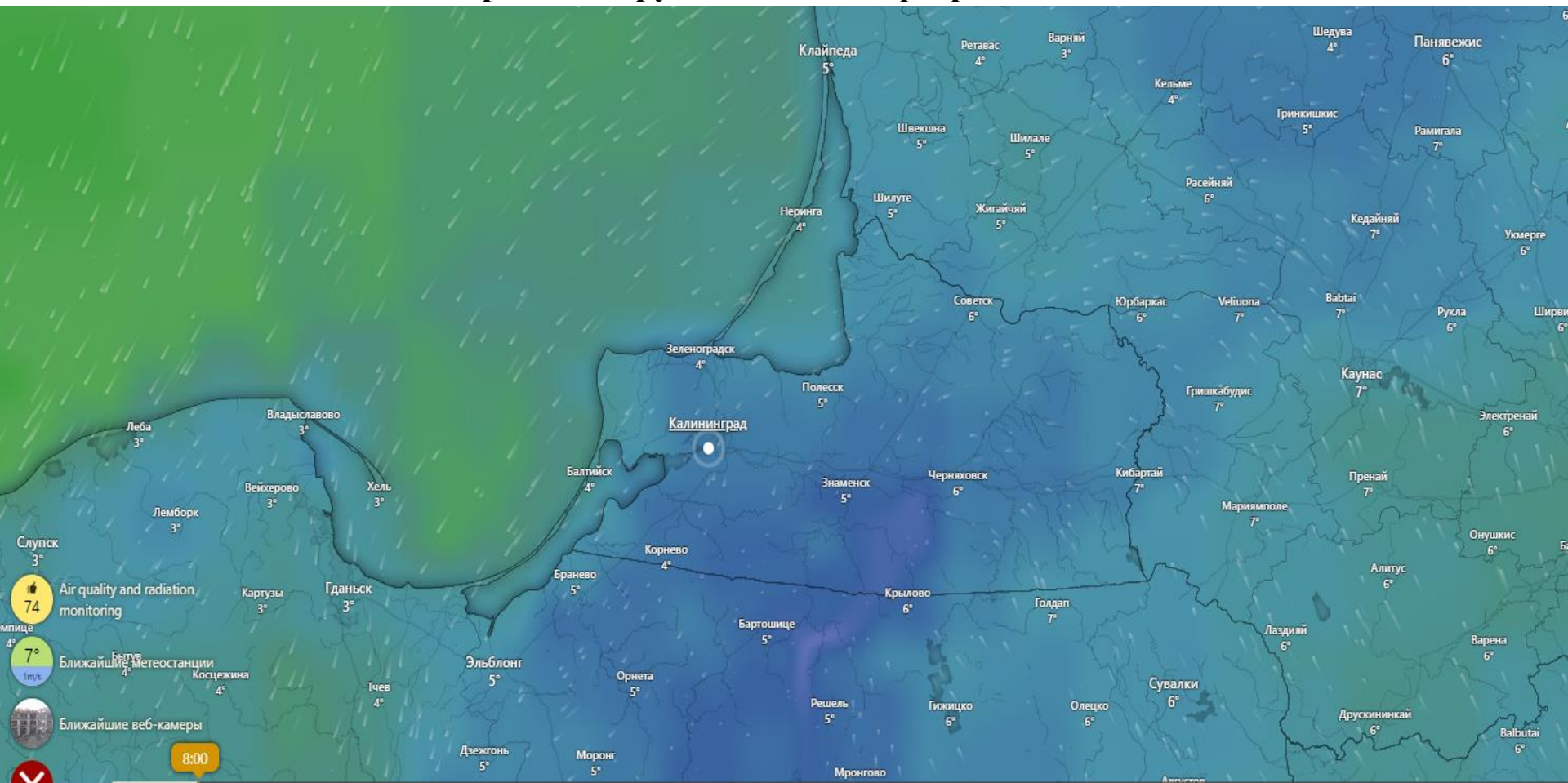
**ОПЕРАТИВНЫЙ ЕЖЕДНЕВНЫЙ ПРОГНОЗ
чрезвычайных ситуаций с 27 февраля по 28 февраля 2024 года
(графический вариант)**

Дежурный ОМП ЧС

А.А. Иванов

СИНОПТИЧЕСКИЕ ПРОЦЕССЫ, ОБУСЛАВЛИВАЮЩИЕ МЕТЕОУСЛОВИЯ НА ТЕРРИТОРИИ КАЛИНИНГРАДСКОЙ ОБЛАСТИ

ветровая нагрузка на 8.00 27 февраля 2024 г.



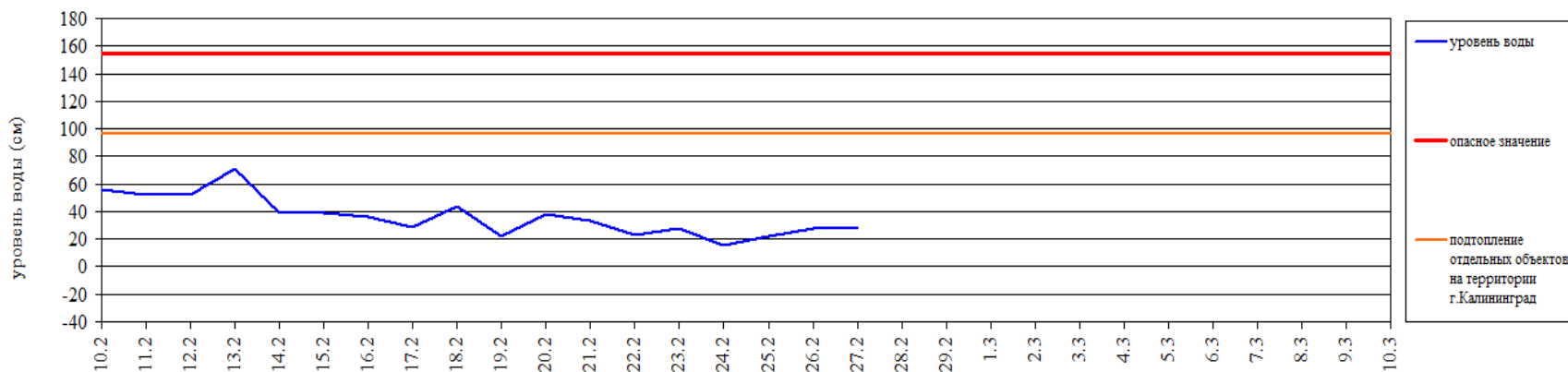
	Вторник 27							Среда 28							Четверг 29							Пятница 1							Суббота 2							Воскресен. 3												
Часы	2	5	8	11	14	17	20	23	2	5	8	11	14	17	20	23	2	5	8	11	14	17	20	23	2	5	8	11	14	17	20	23	2	5	8	11	14	17	20	23	2	5	8	11	14	17	20	23
Температура °C	4°	4°	4°	6°	8°	7°	6°	5°	5°	5°	5°	5°	6°	5°	3°	3°	2°	2°	2°	3°	6°	8°	6°	7°	8°	6°	6°	11°	14°	13°	10°	9°	8°	7°	7°	11°	15°	14°	11°	10°	8°	6°	6°	9°	12°	9°		
Дождь mm	0.2			0.7	0.2	1.1							0.2																																			
Ветер m/s	3	3	2	2	2	2	2	2	2	1	2	2	2	2	3	2	1	1	2	3	3	3	4	4	4	4	4	5	5	4	5	4	4	4	4	5	5	5	5	5	5	5	5	5	5	5		
Порывы ветра m/s	5	4	4	4	4	4	4	4	4	3	3	4	5	5	5	5	4	2	4	7	8	7	6	7	6	6	7	9	10	9	8	8	7	7	8	9	9	10	8	9	9	8	8	8	10	10		
Напр. ветра	↙	↙	↙	↙	↙	↙	↙	↙	↙	↙	↙	↙	↙	↙	↙	↙	↙	↙	↙	↙	↙	↙	↙	↙	↙	↙	↙	↙	↙	↙	↙	↙	↙	↙	↙	↙	↙	↙	↙	↙	↙	↙	↙	↙	↙			

ГИДРОЛОГИЧЕСКАЯ ОБСТАНОВКА на 8.00 27 февраля 2024 г.

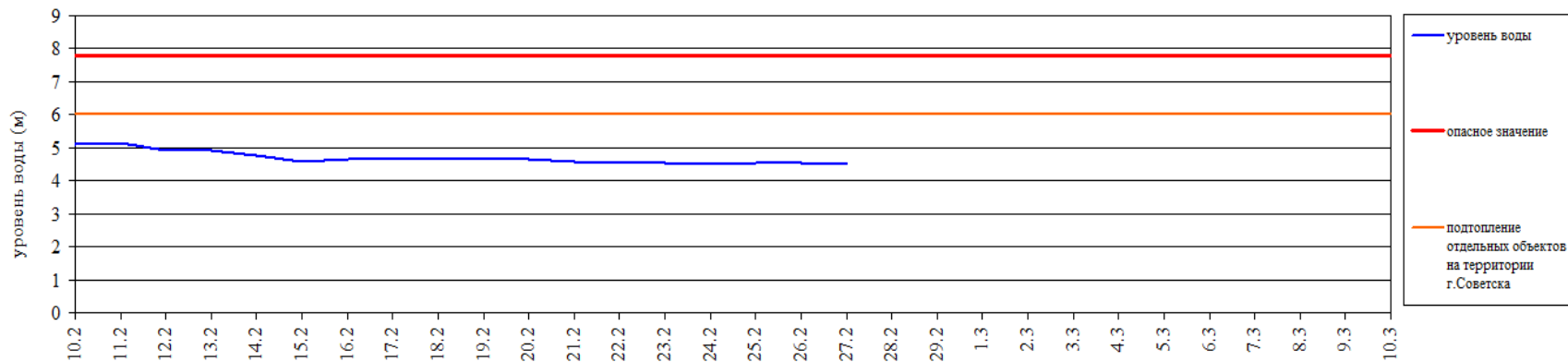
Паводковая обстановка (существенные изменения в режиме рек области):

уровни воды на реках области не приближаются к опасным значениям

Уровень воды в р. Преголя относительно "0" поста МПК (г. Калининград)



Уровень воды в р. Неман (ГП-2 г. Советск)



**Характеристики состояния льда,
полученные с пунктов наблюдательной сети Калининградского центра
по гидрометеорологии и мониторингу окружающей среды
за 27 февраля 2024 г.**

Пункт наблюдения	Ледовые явления
1 р. Преголя ГП-1 Черняховск	Чисто
2 р. Преголя ГП-1 Гвардейск	Чисто
3 р. Дейма ГП-2 Полесск	Чисто
4 р. Неман ГП-2 Советск	Чисто
5 р. Матросовка ГП-1 Мостовое	Чисто
6 Куршский залив - МГП-1 Открытое	Чисто
10 Калининградский залив МГП- 1 Мамоново-Краснофлотское	Чисто
11 МГП- 1 Балтийск (канал)	Чисто
12 МГП- 1 Пионерский	Чисто

МЕТЕОРОЛОГИЧЕСКИЙ ПРОГНОЗ ПО ТЕРРИТОРИИ КАЛИНИНГРАДСКОЙ ОБЛАСТИ с 9.00 27 февраля до 9.00 28 февраля 2024 г.

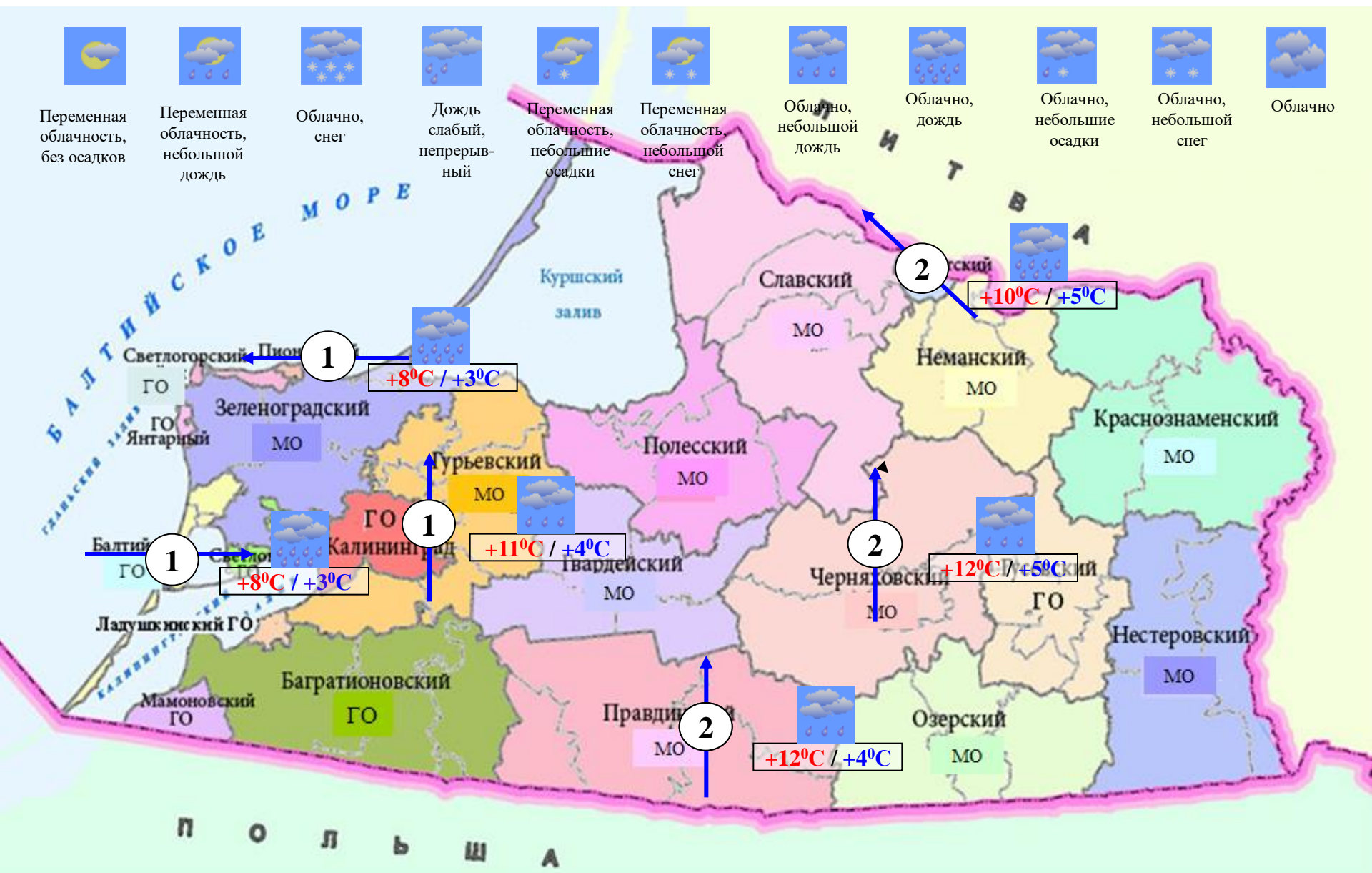
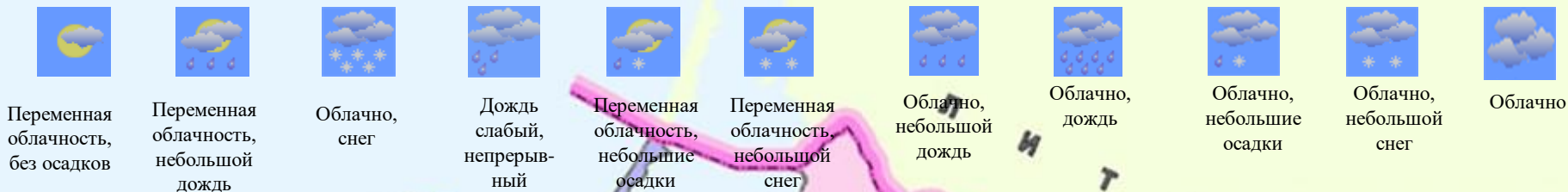
Метеорологические явления, способные вызвать ЧС не прогнозируются.

	День	Ночь	
Облачность	облачно	облачно с прояснениями	
Осадки	небольшой дождь	местами небольшой дождь	
Ветер	Зеленоградский восточный, северо-восточный 3-8 м/с	западный, северо-западный 4-9 м/с	
Температура	+7...+12°C	+1...+4°C	
Явления	местами туман	нет	
Видимость	3-6 км, в тумане 500-1000 м	3-7 км	

ДЕТАЛИЗИРОВАННЫЙ МЕТЕОРОЛОГИЧЕСКИЙ ПРОГНОЗ ПО ТЕРРИТОРИИ КАЛИНИНГРАДСКОЙ ОБЛАСТИ

с 9.00 27 февраля до 9.00 28 февраля 2024 г.

Условные обозначения



РИСКИ ВОЗНИКНОВЕНИЯ ЧС, СВЯЗАННЫХ С НЕБЛАГОПРИЯТНЫМИ ЯВЛЕНИЯМИ, ПО ТЕРРИТОРИИ КАЛИНИНГРАДСКОЙ ОБЛАСТИ

с 9.00 27 февраля до 9.00 28 февраля 2024 г.

Риск возникновения ЧС
незначительный.

