

**Государственное бюджетное учреждение Калининградской области
«Отряд государственной противопожарной службы и обеспечения мероприятий гражданской обороны»
ОТДЕЛ МОНИТОРИНГА И ПРОГНОЗИРОВАНИЯ ЧРЕЗВЫЧАЙНЫХ СИТУАЦИЙ
Centre of monitoring and forecasting of extreme situations**

**236003 г. Калининград, Московский пр-т, 188
тел., факс (4012) 311-288; E-mail: ompchs@guogps39.ru**

26 августа 2024 года

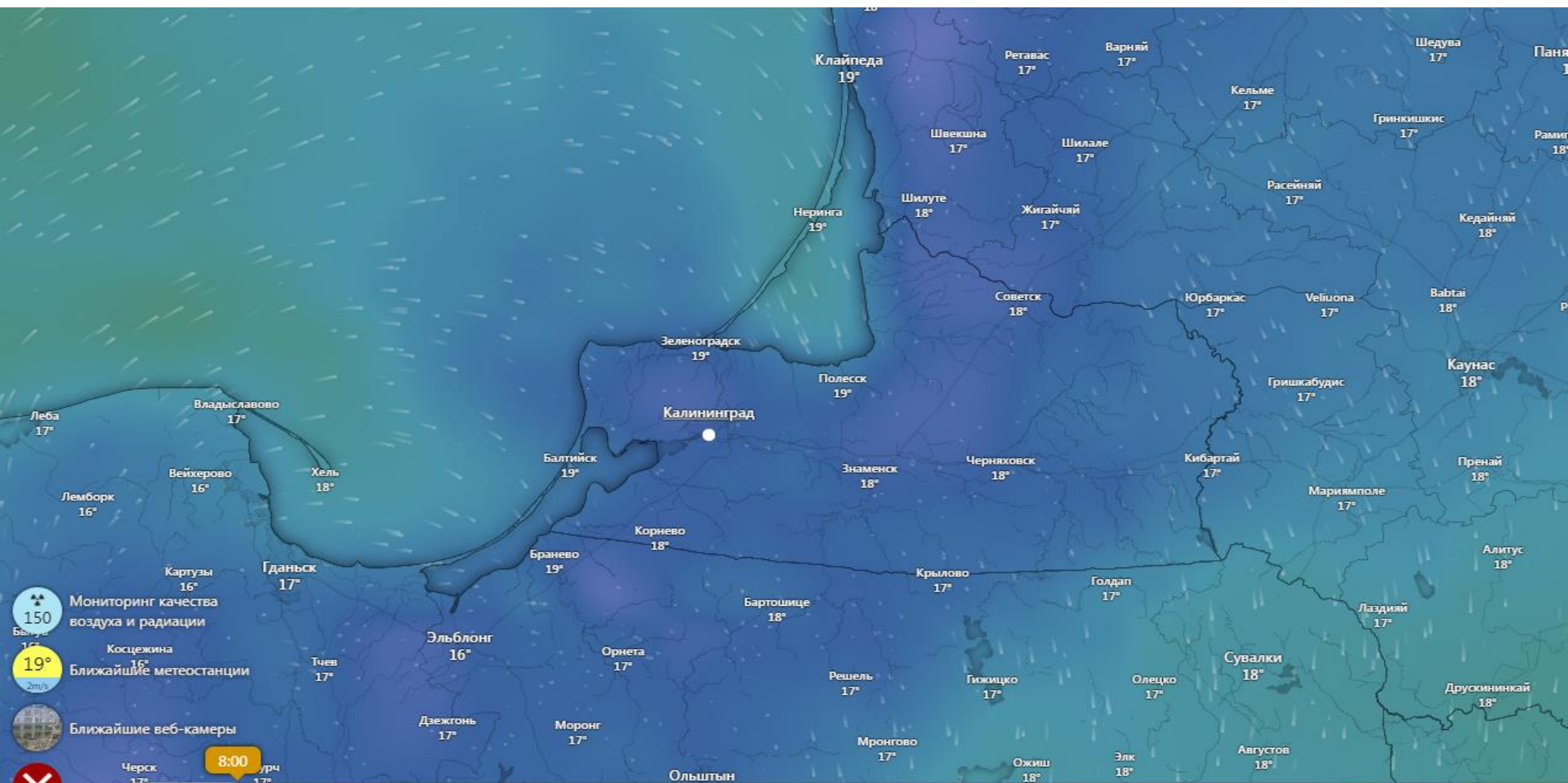
№ 810 - ОМПЧС

**ОПЕРАТИВНЫЙ ЕЖЕДНЕВНЫЙ ПРОГНОЗ
чрезвычайных ситуаций с 26 августа по 27 августа 2024 года
(графический вариант)**

Дежурный ОМП ЧС

СИНОПТИЧЕСКИЕ ПРОЦЕССЫ, ОБУСЛАВЛИВАЮЩИЕ МЕТЕОУСЛОВИЯ НА ТЕРРИТОРИИ КАЛИНИНГРАДСКОЙ ОБЛАСТИ

ветровая нагрузка на 8.00 26 августа 2024 г.



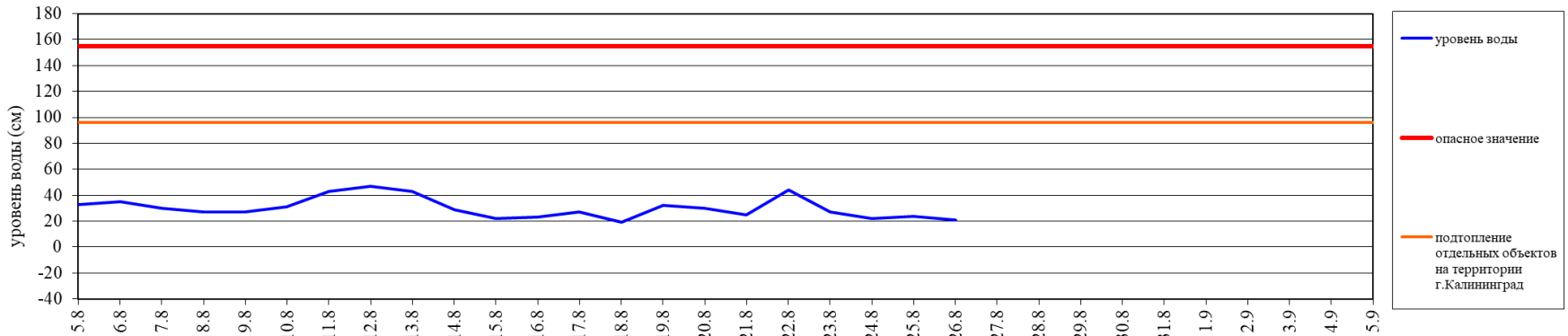
	Понедельн, 26							Вторник 27							Среда 28							Четверг 29							Пятница 30											
Часы	2	5	8	11	14	17	20	23	2	5	8	11	14	17	20	23	2	5	8	11	14	17	20	23	2	5	8	11	14	17	20	23	2	5	8	11	14	17	20	23
Температура, °C	16°	14°	18°	21°	22°	20°	17°	15°	15°	14°	17°	22°	23°	22°	17°	15°	14°	13°	16°	22°	25°	26°	21°	20°	19°	18°	20°	25°	28°	29°	24°	22°	20°	19°	22°	27°	29°	25°	20°	
Дождь, мм	2	2	1	0	2	3	2	2	1	1	1	2	3	3	2	2	2	2	2	4	3	3	3	3	3	3	3	3	3	3	3	3	3	2	3	2	3	4	3	
Ветер, м/с	6	4	3	4	5	7	5	3	2	2	3	5	7	8	7	3	4	4	4	8	8	7	7	6	6	5	5	6	7	7	5	5	5	4	5	6	7	8	7	
Порывы ветра, м/с	6	4	3	4	5	7	5	3	2	2	3	5	7	8	7	3	4	4	4	8	8	7	7	6	6	5	5	6	7	7	5	5	5	4	5	6	7	8	7	
Напр. ветра	↙	↙	↙	↙	↙	↙	↙	↙	↙	↙	↙	↙	↙	↙	↙	↙	↙	↙	↙	↙	↙	↙	↙	↙	↙	↙	↙	↙	↙	↙	↙	↙	↙	↙	↙	↙	↙	↙	↙	

ГИДРОЛОГИЧЕСКАЯ ОБСТАНОВКА на 8.00 26 августа 2024 г.

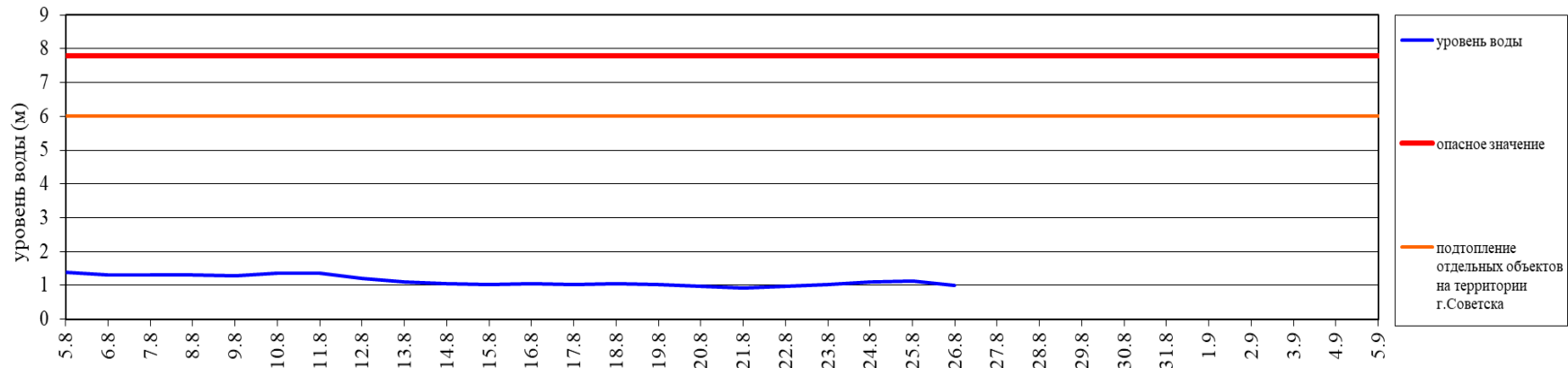
Паводковая обстановка (существенные изменения в режиме рек области):

уровни воды на реках области не приближаются к опасным значениям

Уровень воды в р. Преголя относительно "0" поста МПК (г. Калининград)



Уровень воды в р. Неман (ГП-2 г. Советск)

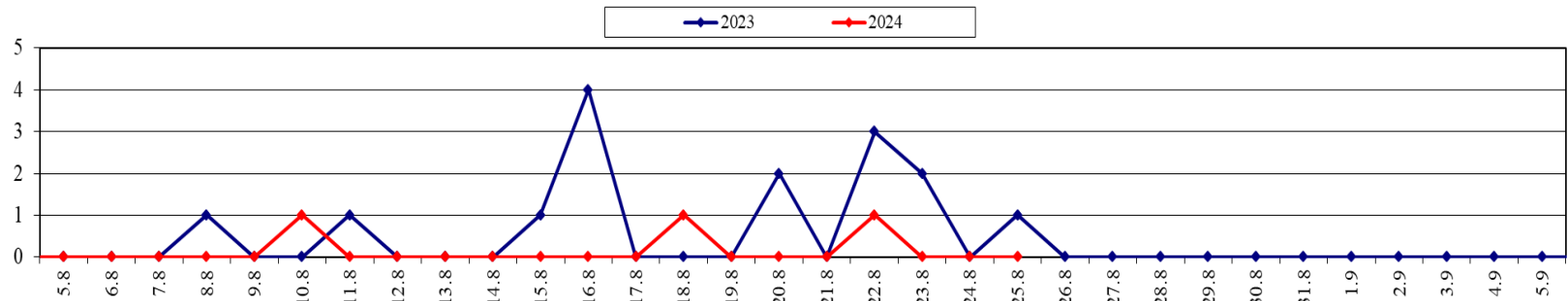


ЛЕСОПОЖАРНАЯ ОБСТАНОВКА

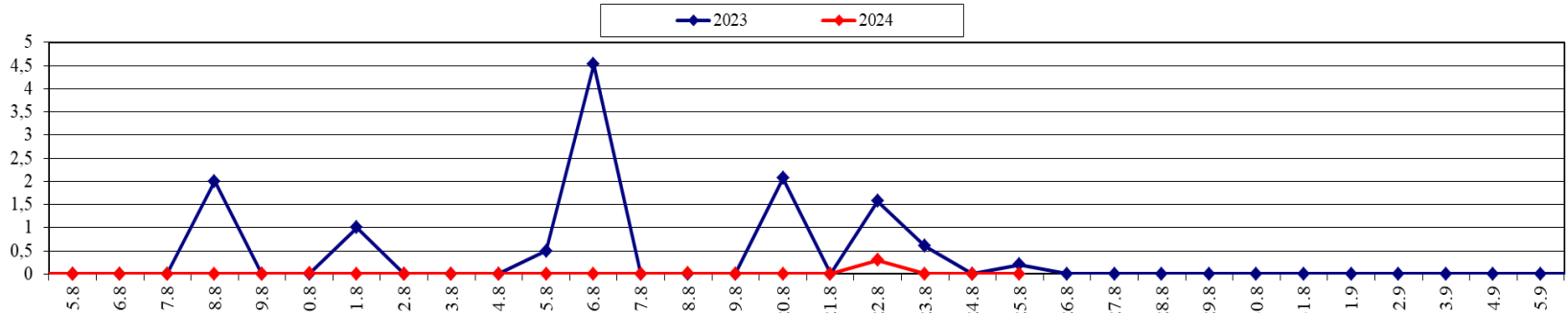
на 25 августа 2024 г.

	За сутки	Всего в 2024 году
Количество природных пожаров:	0	224
в том числе ландшафтных пожаров:	0	222
в том числе лесных пожаров:	0	2
Действующие лесные пожары	нет	

Количество ландшафтных пожаров (2023-2024 гг. август)

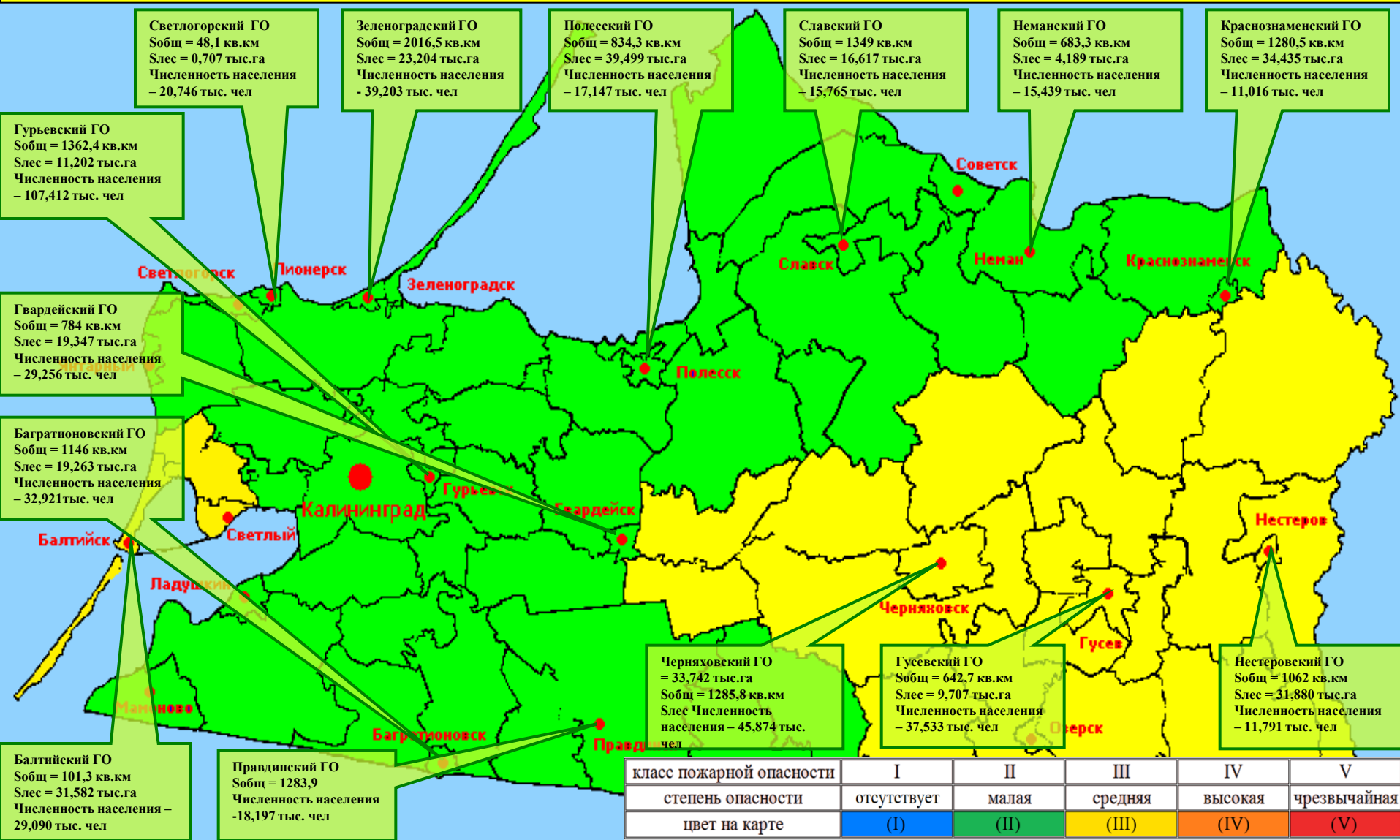


Площадь ландшафтных пожаров (2023-2024 гг. август)



ПОЖАРНАЯ ОПАСНОСТЬ ЛЕСОВ В КАЛИНИНГРАДСКОЙ ОБЛАСТИ ПО УСЛОВИЯМ ПОГОДЫ на 25 августа 2024 г.

По Калининградской области 26-28 августа ожидается пожароопасность 2-3 класса.



класс пожарной опасности	I	II	III	IV	V
степень опасности	отсутствует	малая	средняя	высокая	чрезвычайная
цвет на карте	(I)	(II)	(III)	(IV)	(V)

МЕТЕОРОЛОГИЧЕСКИЙ ПРОГНОЗ ПО ТЕРРИТОРИИ КАЛИНИНГРАДСКОЙ ОБЛАСТИ с 9.00 26 августа до 9.00 27 августа 2024 г.

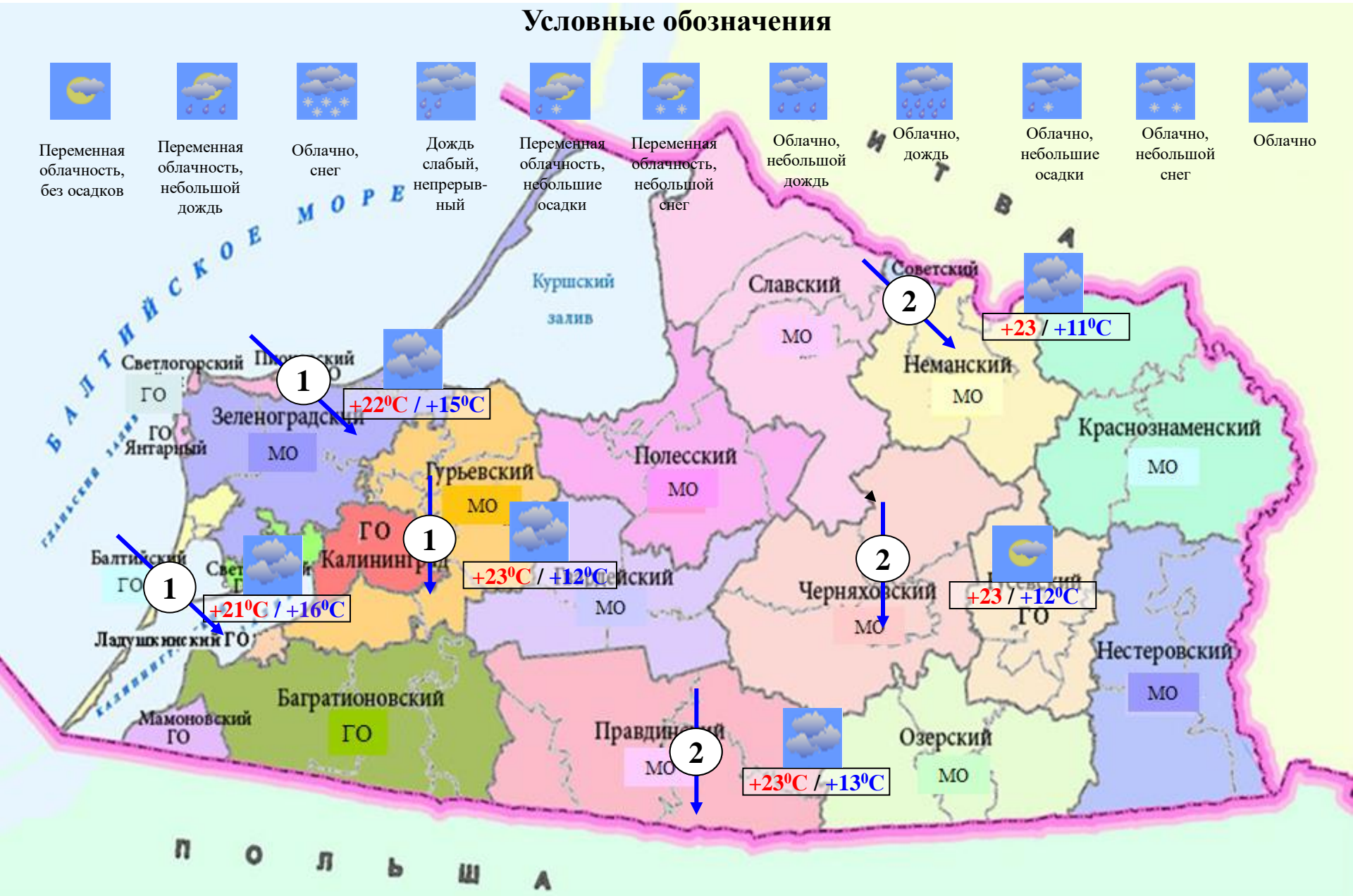
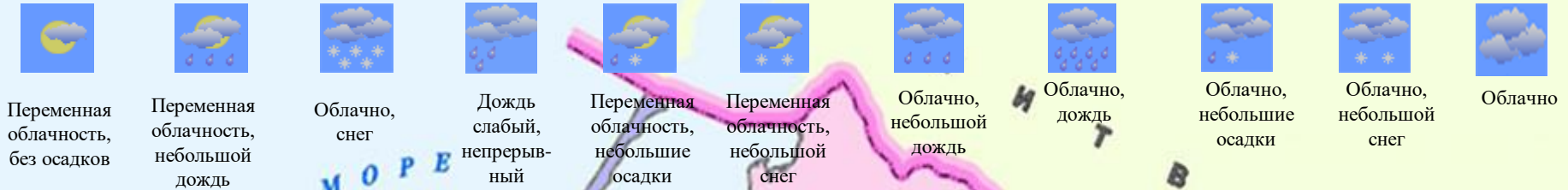
Метеорологические явления, способные вызвать ЧС не прогнозируются.

	День	Ночь	
Облачность	облачно с прояснениями	облачно	
Осадки	без существенных осадков	без существенных осадков	
Ветер	северо-западный, северный 3-8 м/с	северный, северо-западный 2-5 м/с	
Температура	+20...+24°C	+11...+16°C	
Явления	нет	нет	
Видимость	3-7 км	3-7 км	

ДЕТАЛИЗИРОВАННЫЙ МЕТЕОРОЛОГИЧЕСКИЙ ПРОГНОЗ ПО ТЕРРИТОРИИ КАЛИНИНГРАДСКОЙ ОБЛАСТИ

с 9.00 26 августа до 9.00 27 августа 2024 г.

Условные обозначения



РИСКИ ВОЗНИКНОВЕНИЯ ЧС, СВЯЗАННЫХ С НЕБЛАГОПРИЯТНЫМИ ЯВЛЕНИЯМИ, ПО ТЕРРИТОРИИ КАЛИНИНГРАДСКОЙ ОБЛАСТИ

с 9.00 26 августа до 9.00 27 августа 2024 г.

Риск возникновения ЧС
незначительный.

