

**Государственное бюджетное учреждение Калининградской области  
«Отряд государственной противопожарной службы и обеспечения мероприятий гражданской обороны»  
ОТДЕЛ МОНИТОРИНГА И ПРОГНОЗИРОВАНИЯ ЧРЕЗВЫЧАЙНЫХ СИТУАЦИЙ  
Centre of monitoring and forecasting of extreme situations**

**236003 г. Калининград, Московский пр-т, 188  
тел., факс (4012) 311-288; E-mail: ompchs@guogps39.ru**

**26 апреля 2024 года**

**№ 396 - ОМПЧС**

**ОПЕРАТИВНЫЙ ЕЖЕДНЕВНЫЙ ПРОГНОЗ  
чрезвычайных ситуаций с 26 по 27 апреля 2024 года  
(графический вариант)**

**Дежурный ОМП ЧС**

**А.А. Иванов**

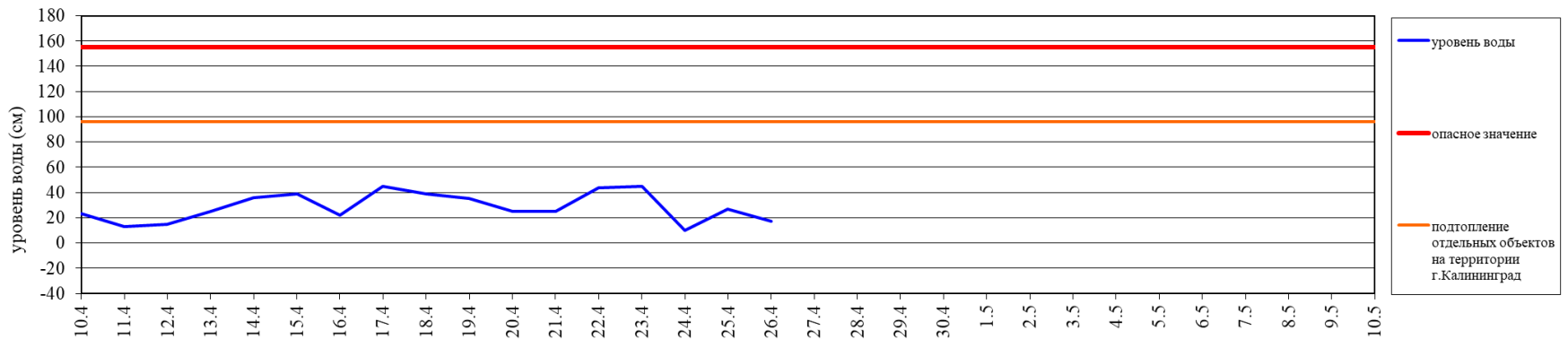


# ГИДРОЛОГИЧЕСКАЯ ОБСТАНОВКА на 8.00 26 апреля 2024 г.

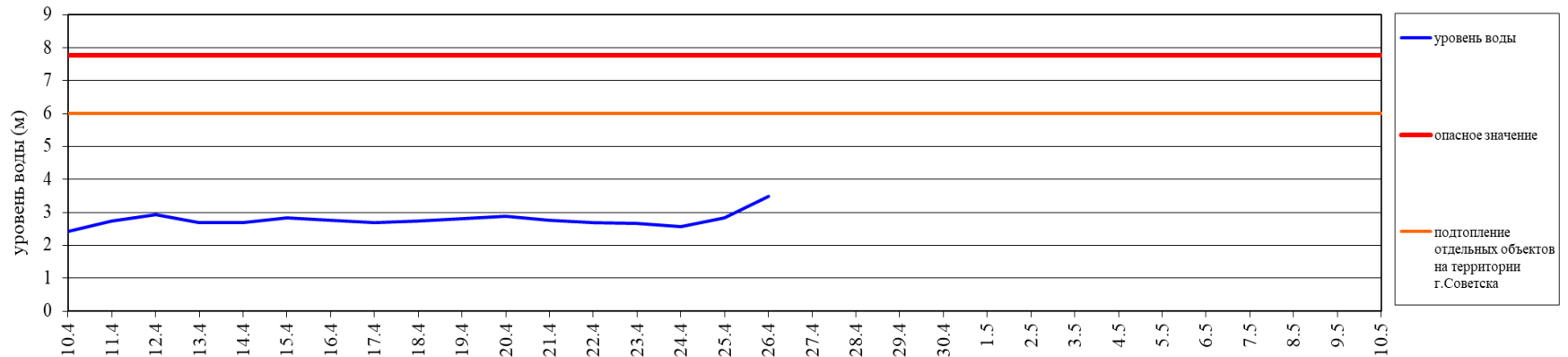
Паводковая обстановка (существенные изменения в режиме рек области):

уровни воды на реках области не приближаются к опасным значениям

Уровень воды в р. Преголя относительно "0" поста МПК (г. Калининград)



Уровень воды в р. Неман (ГП-2 г. Советск)

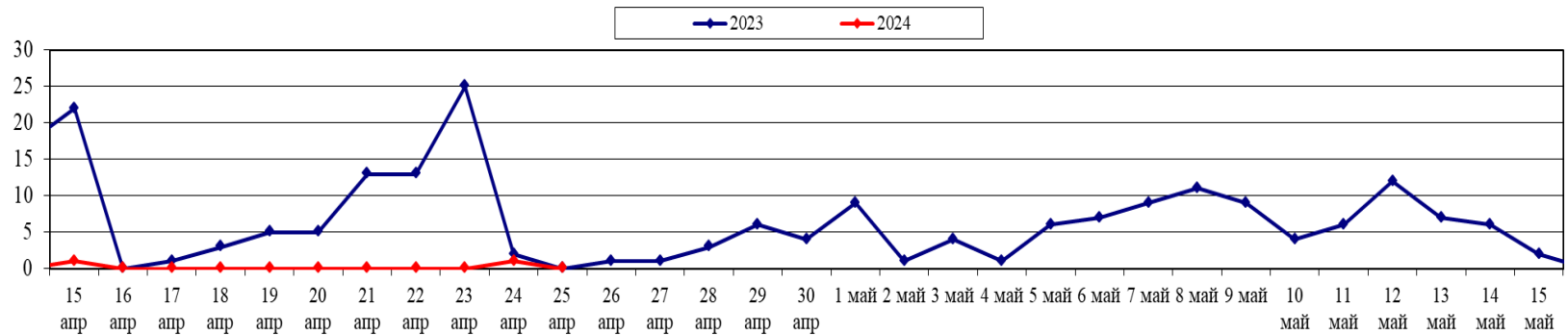


# ЛЕСОПОЖАРНАЯ ОБСТАНОВКА

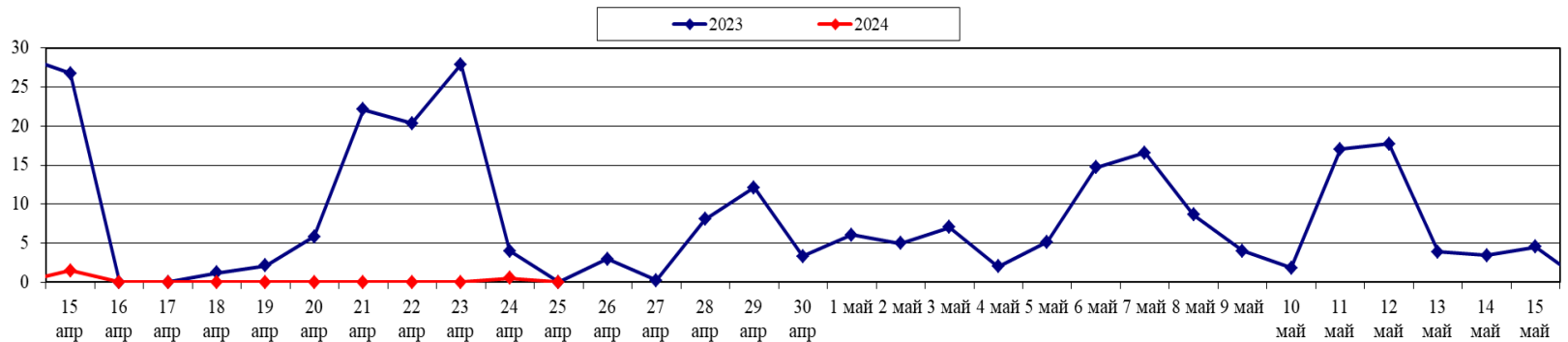
## на 25 апреля 2024 г.

|                                  | За сутки | Всего в 2024 году |
|----------------------------------|----------|-------------------|
| Количество природных пожаров:    | 0        | 152               |
| в том числе ландшафтных пожаров: | 0        | 151               |
| в том числе лесных пожаров:      | 0        | 1                 |
| Действующие лесные пожары        | нет      |                   |

Количество ландшафтных пожаров (2023-2024 гг. апрель-май)

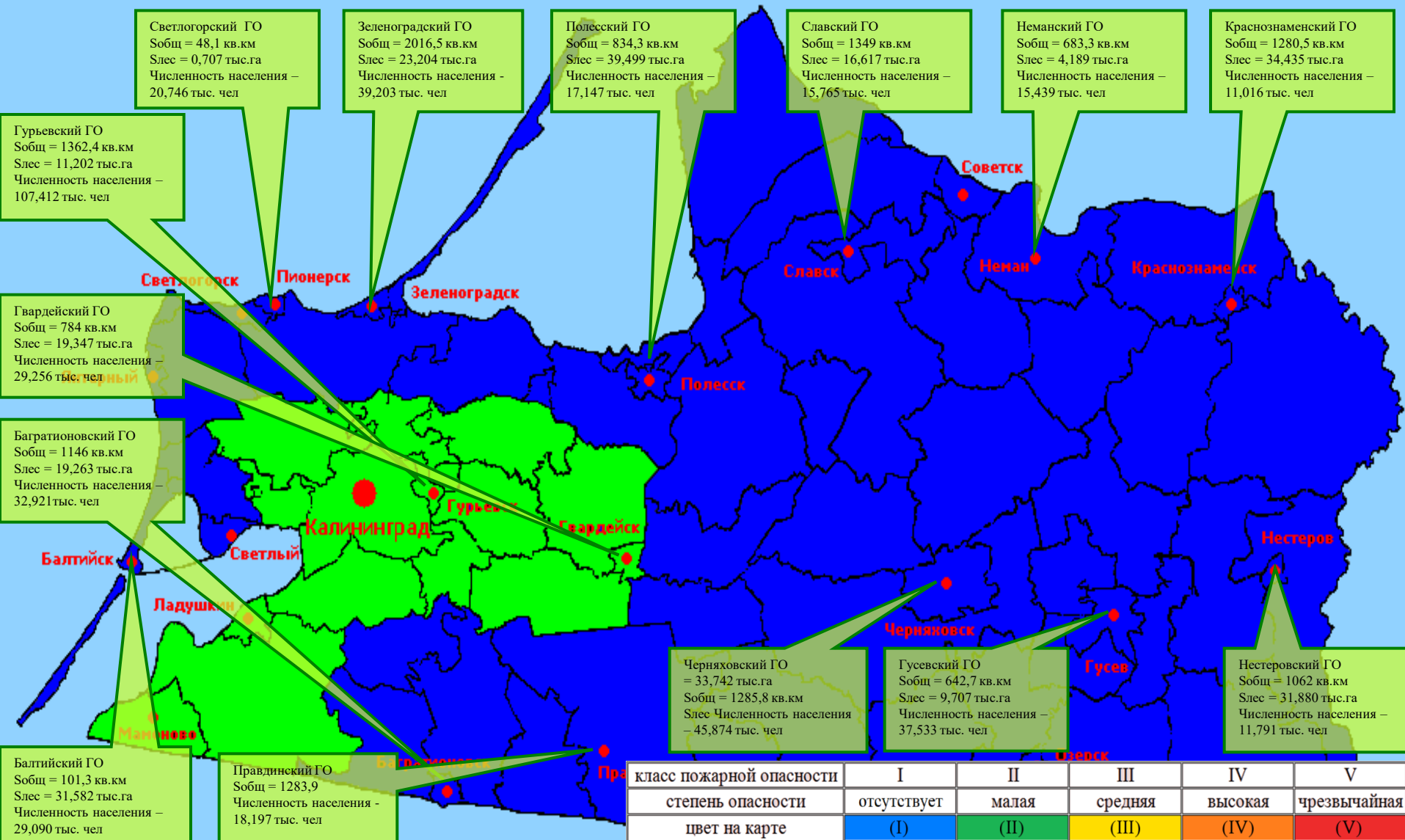


Площадь ландшафтных пожаров (2023-2024 гг. апрель-май)



# ПОЖАРНАЯ ОПАСНОСТЬ ЛЕСОВ В КАЛИНИНГРАДСКОЙ ОБЛАСТИ ПО УСЛОВИЯМ ПОГОДЫ на 25 апреля 2024 г.

## По Калининградской области пожароопасность 1-2 класса



# МЕТЕОРОЛОГИЧЕСКИЙ ПРОГНОЗ ПО ТЕРРИТОРИИ КАЛИНИНГРАДСКОЙ ОБЛАСТИ с 9.00 26 апреля до 9.00 27 апреля 2024 г.

Метеорологические явления, способные вызвать ЧС не прогнозируются.

|                    | День                         | Ночь                          |  |
|--------------------|------------------------------|-------------------------------|--|
| <b>Облачность</b>  | облачно с прояснениями       | облачно с прояснениями        | <p>The map shows the Kaliningrad Oblast divided into administrative districts: Советский ГО, Неманский МО, Краснознаменский МО, Полесский МО, Гурьевский МО, Черняховский МО, Гусевский ГО, Нестеровский МО, Озерский МО, Правдинский МО, Калининград ГО, Зеленоградский ГО, Светловский ГО, Гвардейский МО, Балтийский ГО, Янтарный ГО, Ладужский ГО, Мимоновский ГО, Багратионовский ГО. Neighboring regions are labeled: Л И Т В А (Lithuania) to the north, П О Л Ь Ш А (Poland) to the west and south, and Куршский Залив (Curonian Lagoon) to the east. A sun behind a cloud icon is placed over the Polesskiy district.</p> |
| <b>Осадки</b>      | без существенных осадков     | без осадков                   |  |
| <b>Ветер</b>       | южный, юго-восточный 4-9 м/с | юго-восточный, южный 5-10 м/с |  |
| <b>Температура</b> | +9...+14°C                   | +3...+6°C                     |  |
| <b>Явления</b>     | нет                          | нет                           |  |
| <b>Видимость</b>   | 3-7 км                       | 3-7 км                        |  |

# ДЕТАЛИЗИРОВАННЫЙ МЕТЕОРОЛОГИЧЕСКИЙ ПРОГНОЗ ПО ТЕРРИТОРИИ КАЛИНИНГРАДСКОЙ ОБЛАСТИ

с 9.00 26 апреля до 9.00 27 апреля 2024 г.

## Условные обозначения



Переменная  
облачность,  
без осадков



Переменная  
облачность,  
небольшой  
дождь



Облачно,  
снег



Дождь  
слабый,  
непрерыв-  
ный



Переменная  
облачность,  
небольшие  
осадки



Переменная  
облачность,  
небольшой  
снег



Облачно,  
небольшой  
дождь



Облачно,  
дождь



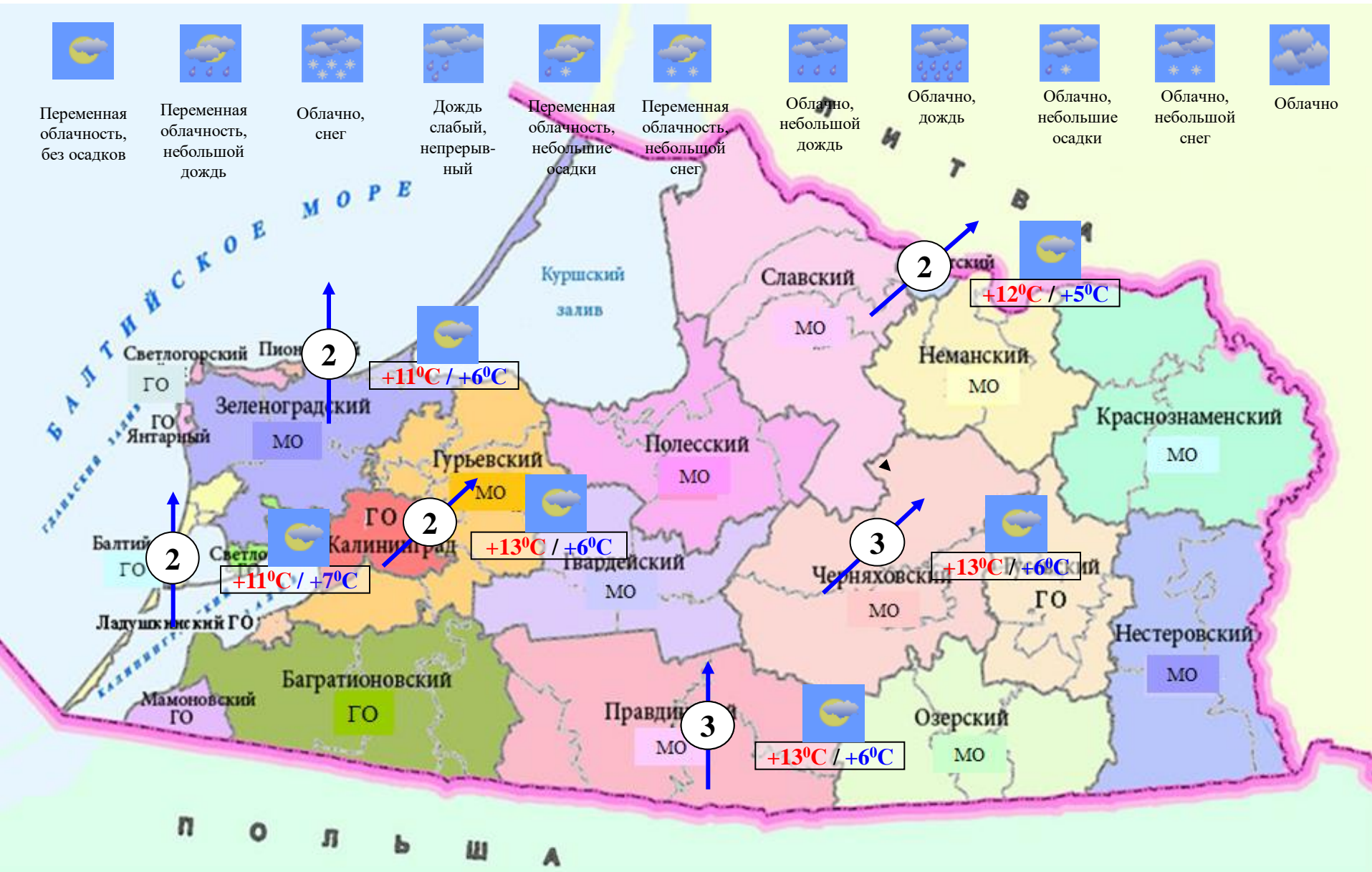
Облачно,  
небольшие  
осадки



Облачно,  
небольшой  
снег



Облачно



**РИСКИ ВОЗНИКНОВЕНИЯ ЧС,  
СВЯЗАННЫХ С НЕБЛАГОПРИЯТНЫМИ ЯВЛЕНИЯМИ,  
ПО ТЕРРИТОРИИ КАЛИНИНГРАДСКОЙ ОБЛАСТИ  
с 9.00 26 апреля до 9.00 27 апреля 2024 г.**

**Риск возникновения ЧС  
незначительный.**

