

Государственное бюджетное учреждение Калининградской области  
«Отряд государственной противопожарной службы и обеспечения мероприятий гражданской обороны»  
**ОТДЕЛ МОНИТОРИНГА И ПРОГНОЗИРОВАНИЯ ЧРЕЗВЫЧАЙНЫХ СИТУАЦИЙ**  
Centre of monitoring and forecasting of extreme situations

236003 г. Калининград, Московский пр-т, 188  
тел., факс (4012) 311-288; E-mail: [ompchs@guogps39.ru](mailto:ompchs@guogps39.ru)

25 ноября 2024 года

№ 1115 - ОМПЧС

**ОПЕРАТИВНЫЙ ЕЖЕДНЕВНЫЙ ПРОГНОЗ**  
чрезвычайных ситуаций с 25 ноября по 26 ноября 2024 года  
(графический вариант)

Дежурный ОМП ЧС

А.А. Иванов

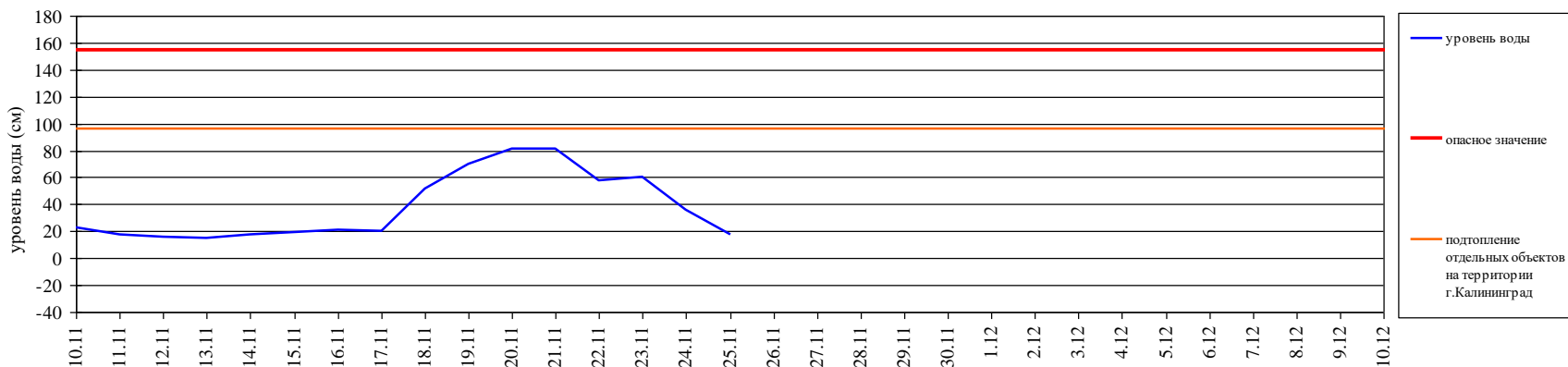


# ГИДРОЛОГИЧЕСКАЯ ОБСТАНОВКА на 8.00 25 ноября 2024 г.

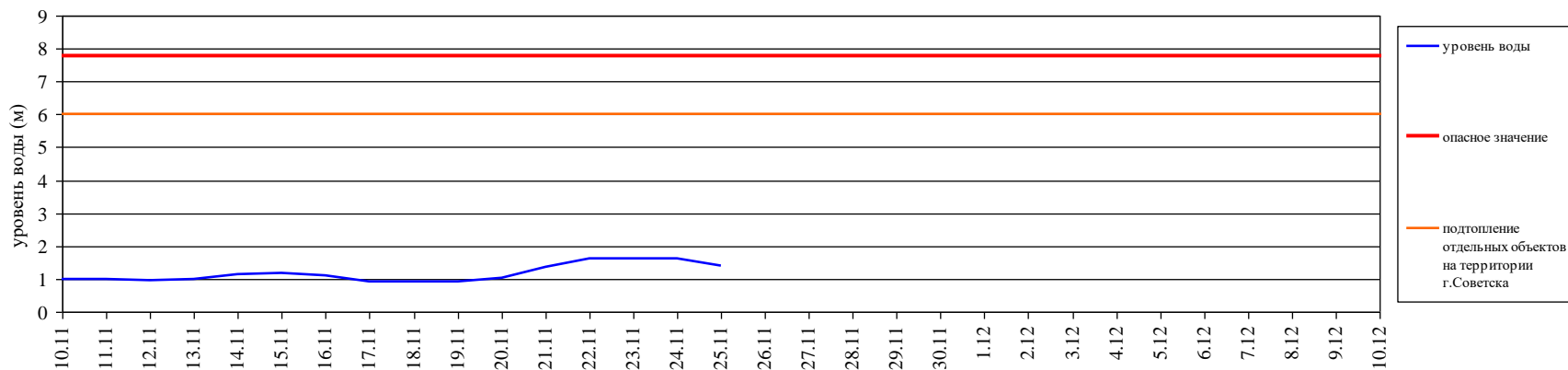
Паводковая обстановка (существенные изменения в режиме рек области):

уровни воды на реках области не приближаются к опасным значениям

Уровень воды в р. Преголя относительно "0" поста МПК (г. Калининград)



Уровень воды в р. Неман (ГП-2 г. Советск)



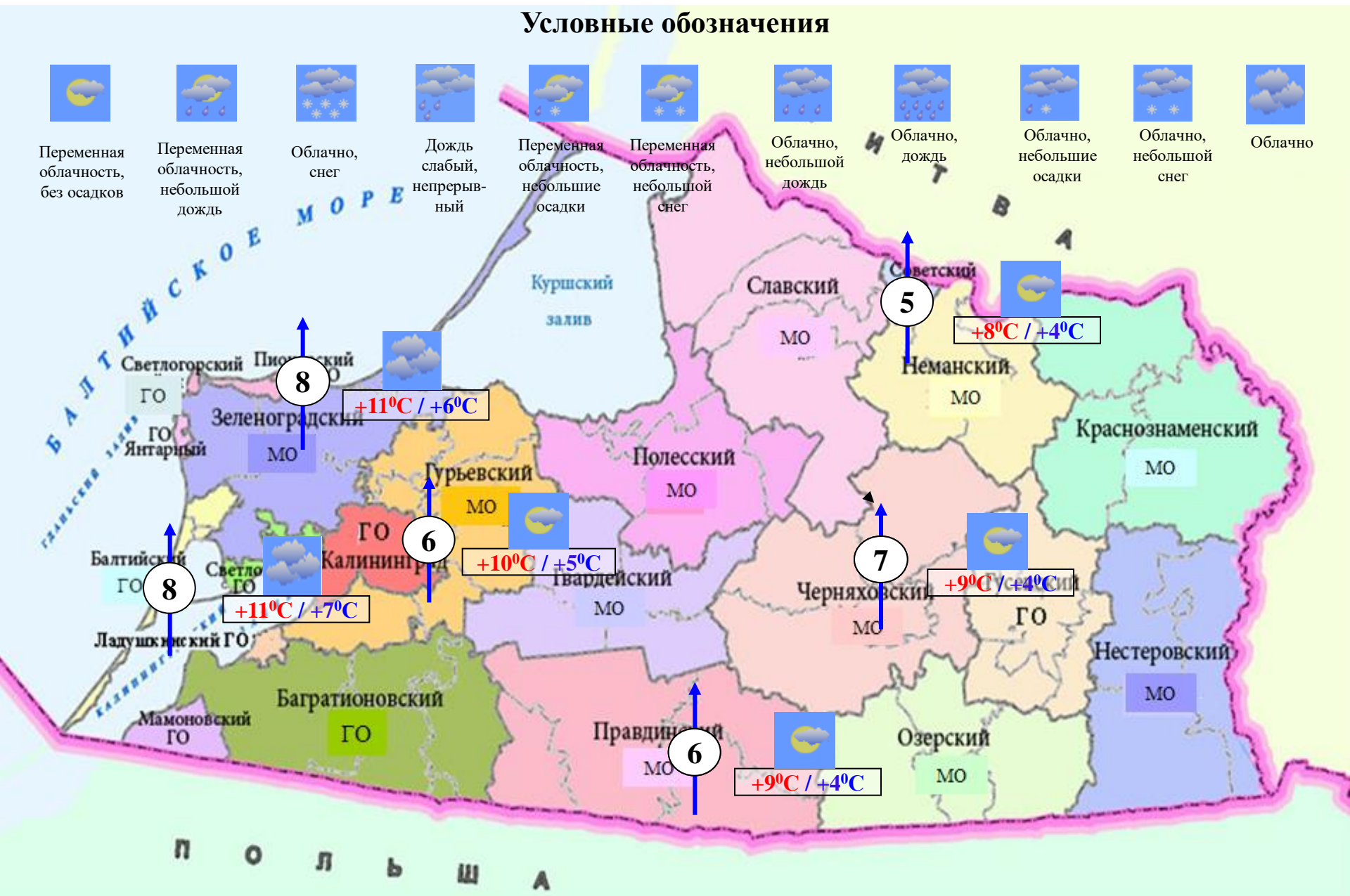
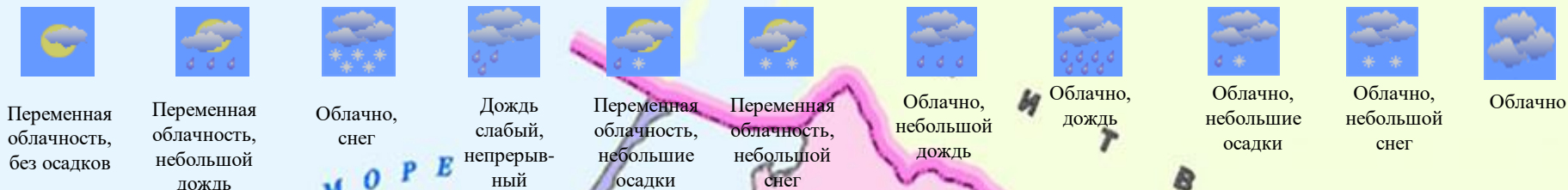
# МЕТЕОРОЛОГИЧЕСКИЙ ПРОГНОЗ ПО ТЕРРИТОРИИ КАЛИНИНГРАДСКОЙ ОБЛАСТИ с 9.00 25 ноября до 9.00 26 ноября 2024 г.

Метеорологические явления, способные вызвать ЧС не прогнозируются.

	День	Ночь	
<b>Облачность</b>	облачно с прояснениями	облачно с прояснениями	
<b>Осадки</b>	без существенных осадков	без осадков	
<b>Ветер</b>	южный, юго-западный 7-12 м/с	южный, юго-западный 6-11 м/с	
<b>Температура</b>	+6...+11°C	+2...+7°C	
<b>Явления</b>	на дорогах местами гололедица	нет	
<b>Видимость</b>	3-7 км	3-7 км	

# ДЕТАЛИЗИРОВАННЫЙ МЕТЕОРОЛОГИЧЕСКИЙ ПРОГНОЗ ПО ТЕРРИТОРИИ КАЛИНИНГРАДСКОЙ ОБЛАСТИ с 9.00 25 ноября до 9.00 26 ноября 2024 г.

## Условные обозначения



**РИСКИ ВОЗНИКНОВЕНИЯ ЧС,  
СВЯЗАННЫХ С НЕБЛАГОПРИЯТНЫМИ ЯВЛЕНИЯМИ,  
ПО ТЕРРИТОРИИ КАЛИНИНГРАДСКОЙ ОБЛАСТИ**

**с 9.00 25 ноября до 9.00 26 ноября 2024 г.**

**Риск возникновения ЧС  
незначительный.**

