

**Государственное бюджетное учреждение Калининградской области  
«Отряд государственной противопожарной службы и обеспечения мероприятий гражданской обороны»  
ОТДЕЛ МОНИТОРИНГА И ПРОГНОЗИРОВАНИЯ ЧРЕЗВЫЧАЙНЫХ СИТУАЦИЙ  
Centre of monitoring and forecasting of extreme situations**

**236003 г. Калининград, Московский пр-т, 188  
тел., факс (4012) 311-288; E-mail: ompchs@guogps39.ru**

**25 сентября 2024 года**

**№ 906 - ОМПЧС**

**ОПЕРАТИВНЫЙ ЕЖЕДНЕВНЫЙ ПРОГНОЗ  
чрезвычайных ситуаций с 25 сентября по 26 сентября 2024 года  
(графический вариант)**

**Дежурный ОМП ЧС**

**Е.В. Мусатова**

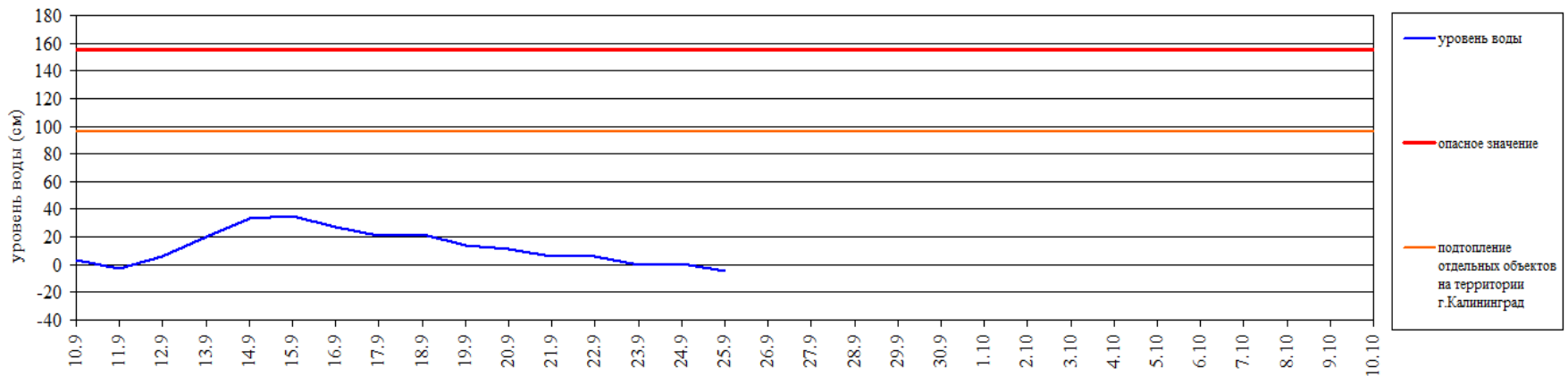


# ГИДРОЛОГИЧЕСКАЯ ОБСТАНОВКА на 8.00 25 сентября 2024 г.

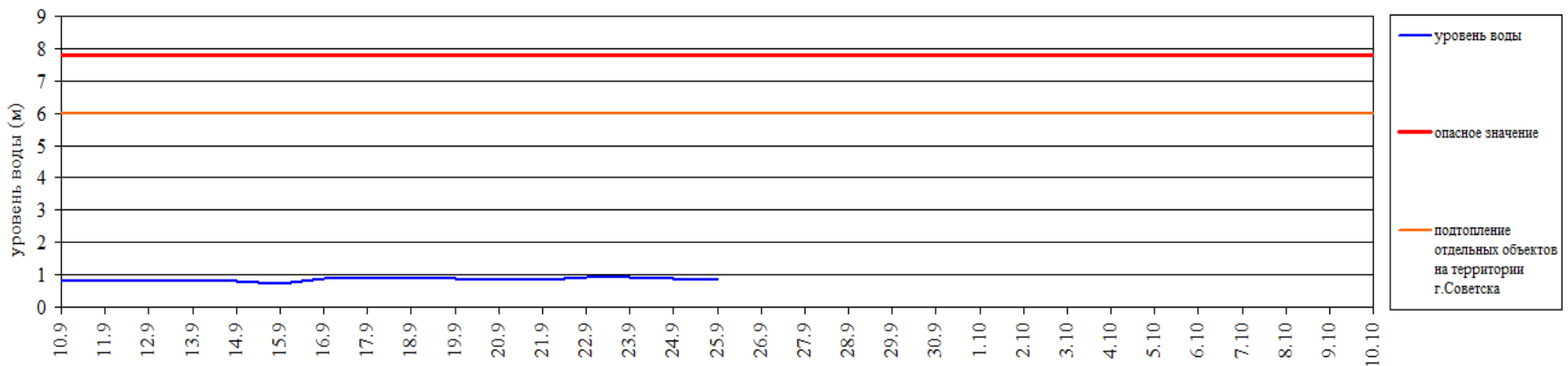
Паводковая обстановка (существенные изменения в режиме рек области):

уровни воды на реках области не приближаются к опасным значениям

Уровень воды в р. Преголя относительно "0" поста МПК (г. Калининград)



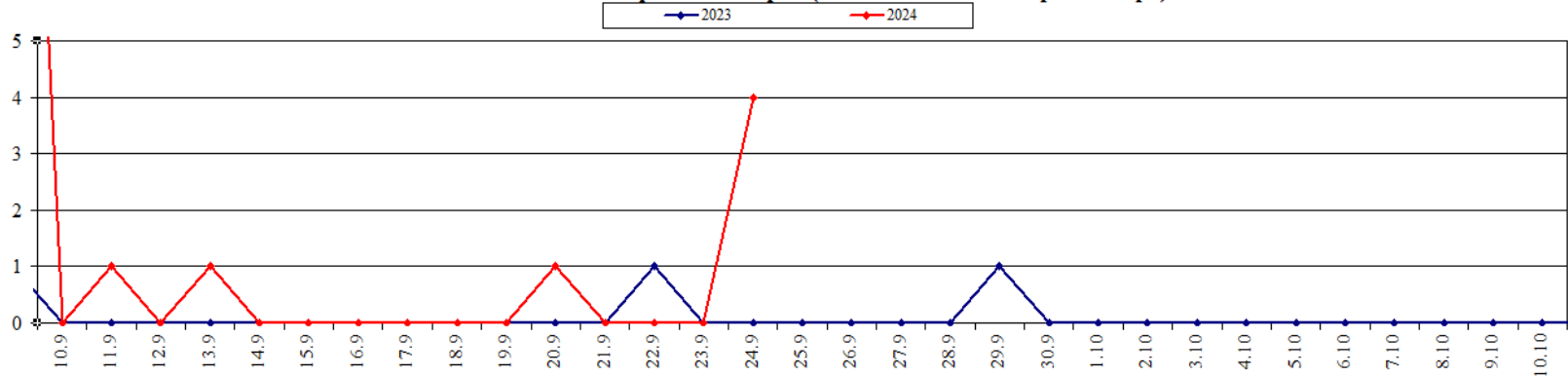
Уровень воды в р. Неман (ГП-2 г. Советск)



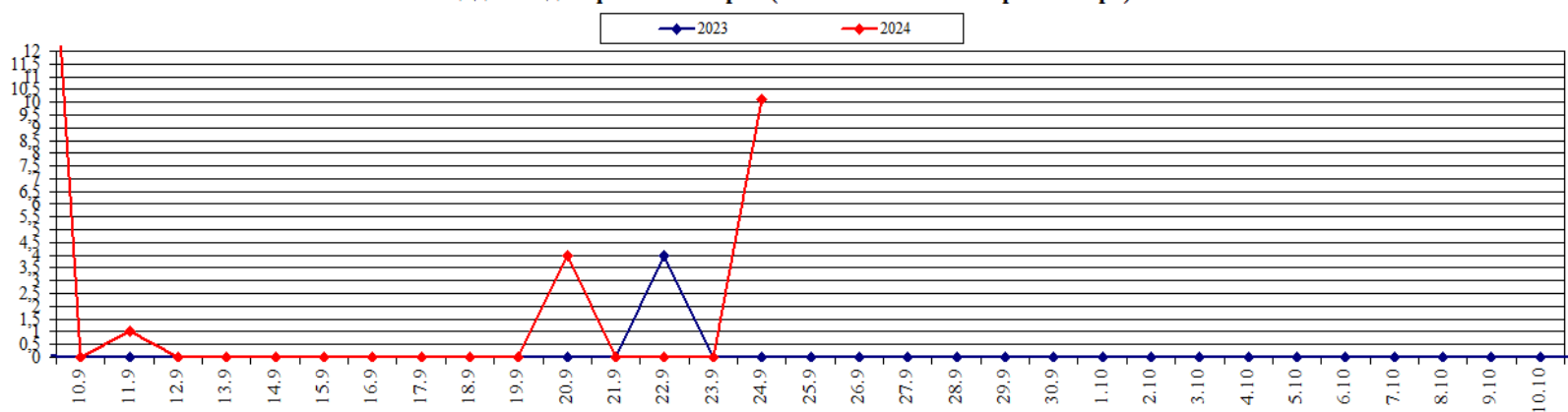
# ЛЕСОПОЖАРНАЯ ОБСТАНОВКА на 24 сентября 2024 г.

	За сутки	Всего в 2024 году
Количество природных пожаров:	<b>4</b>	<b>274</b>
в том числе ландшафтных пожаров:	<b>4</b>	<b>271</b>
в том числе лесных пожаров:	<b>0</b>	<b>3</b>
Действующие лесные пожары	<b>нет</b>	

**Количество ландшафтных пожаров (2023-2024 гг. сентябрь-октябрь)**

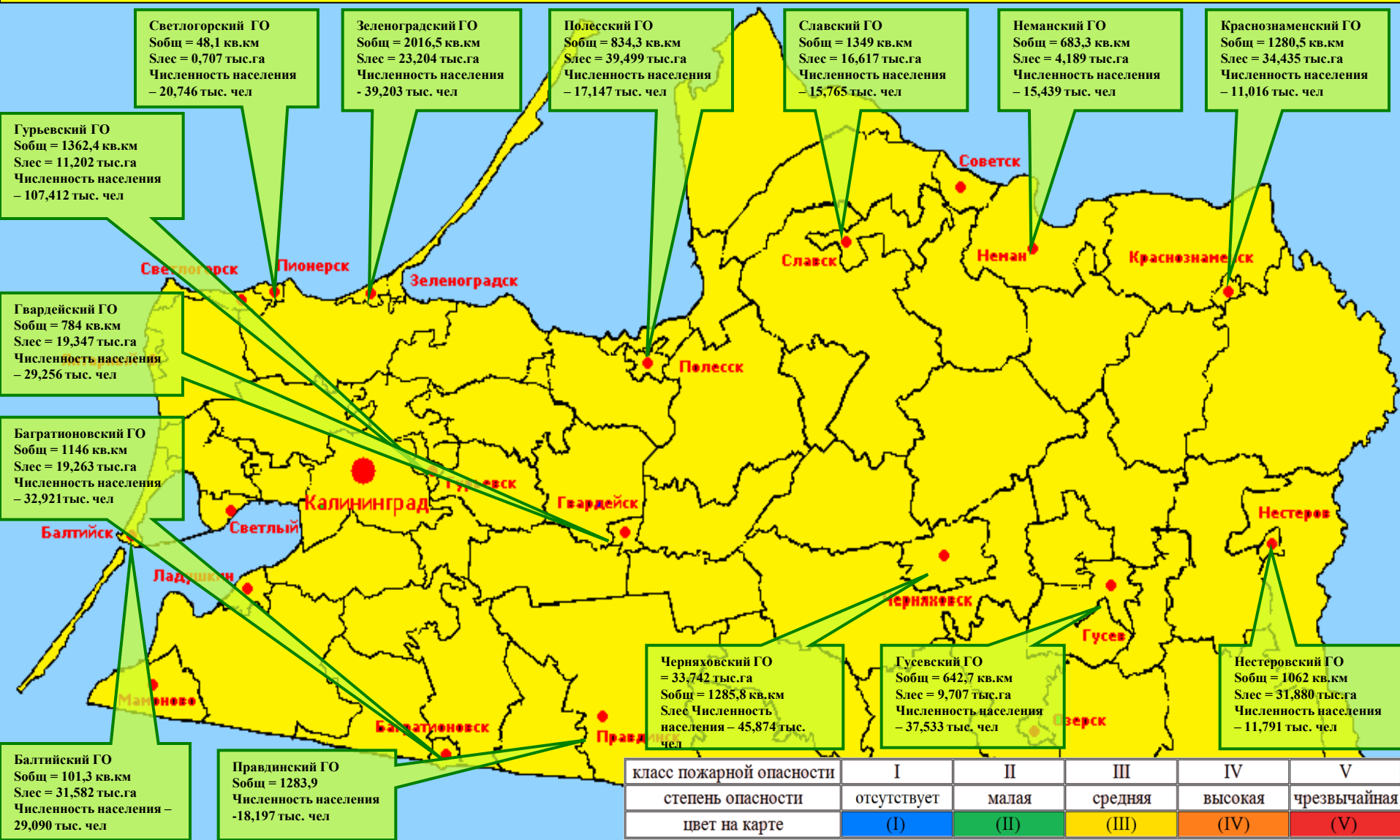


**Площадь ландшафтных пожаров (2023-2024 гг. сентябрь-октябрь)**



# ПОЖАРНАЯ ОПАСНОСТЬ ЛЕСОВ В КАЛИНИНГРАДСКОЙ ОБЛАСТИ ПО УСЛОВИЯМ ПОГОДЫ на 24 сентября 2024 г.

По Калининградской области 25 сентября сохранится пожароопасность 3 класса,  
26-27 сентября местами понизится до 1 класса.



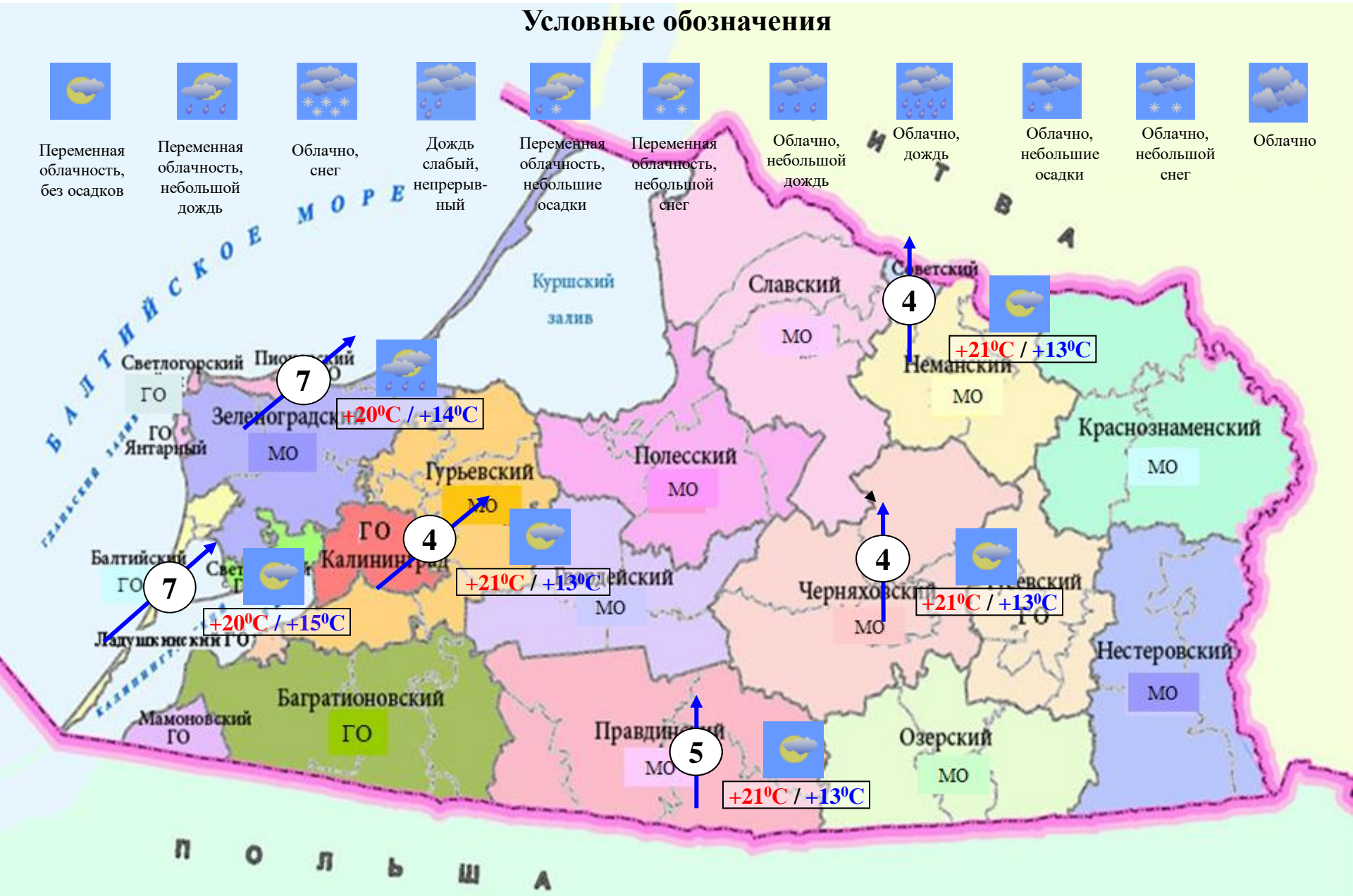
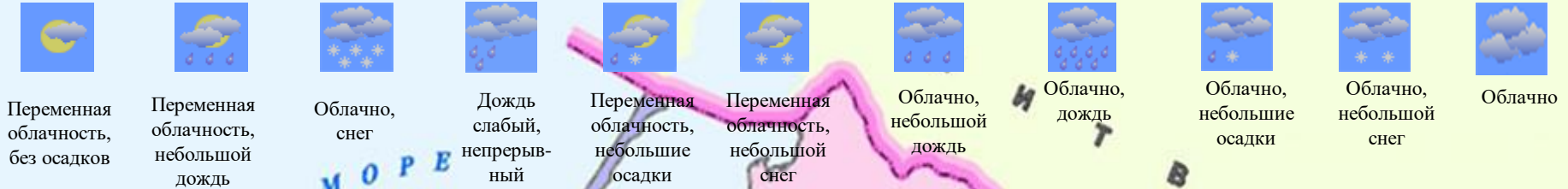
# МЕТЕОРОЛОГИЧЕСКИЙ ПРОГНОЗ ПО ТЕРРИТОРИИ КАЛИНИНГРАДСКОЙ ОБЛАСТИ с 9.00 25 сентября до 9.00 26 сентября 2024 г.

Метеорологические явления, способные вызвать ЧС не прогнозируются.

	День	Ночь	
Облачность	облачно с прояснениями	облачно с прояснениями	<p>The map shows the Kaliningrad Oblast divided into 14 administrative districts, each with a different background color. A sun behind a cloud icon is positioned over the Slavyanovskiy district. The Baltic Sea is labeled 'БАЛТИЙСКОЕ МОРЕ' and Lithuania is labeled 'ЛИТВА'. The Polish border is labeled 'ПОЛЬША'.</p>
Осадки	местами кратковременный дождь	местами кратковременный дождь	
Ветер	южный, юго-западный 6-11 м/с, местами порывы 12-14 м/с	южный, юго-западный 7-12 м/с	
Температура	+17...+22°C	+11...+15°C	
Явления	нет	нет	
Видимость	3-7 км	3-7 км	

# ДЕТАЛИЗИРОВАННЫЙ МЕТЕОРОЛОГИЧЕСКИЙ ПРОГНОЗ ПО ТЕРРИТОРИИ КАЛИНИНГРАДСКОЙ ОБЛАСТИ с 9.00 25 сентября до 9.00 26 сентября 2024 г.

## Условные обозначения



**РИСКИ ВОЗНИКНОВЕНИЯ ЧС,  
СВЯЗАННЫХ С НЕБЛАГОПРИЯТНЫМИ ЯВЛЕНИЯМИ,  
ПО ТЕРРИТОРИИ КАЛИНИНГРАДСКОЙ ОБЛАСТИ  
с 9.00 25 сентября до 9.00 26 сентября 2024 г.**

**Риск возникновения ЧС  
незначительный.**

