

Государственное бюджетное учреждение Калининградской области
«Отряд государственной противопожарной службы и обеспечения мероприятий гражданской обороны»
ОТДЕЛ МОНИТОРИНГА И ПРОГНОЗИРОВАНИЯ ЧРЕЗВЫЧАЙНЫХ СИТУАЦИЙ
Centre of monitoring and forecasting of extreme situations

236003 г. Калининград, Московский пр-т, 188
тел., факс (4012) 311-288; E-mail: ompchs@guogps39.ru

25 января 2024 года

№ 83 - ОМПЧС

ОПЕРАТИВНЫЙ ЕЖЕДНЕВНЫЙ ПРОГНОЗ
чрезвычайных ситуаций с 25 по 26 января 2024 года
(графический вариант)

Дежурный ОМП ЧС

И.П. Гаврилюк

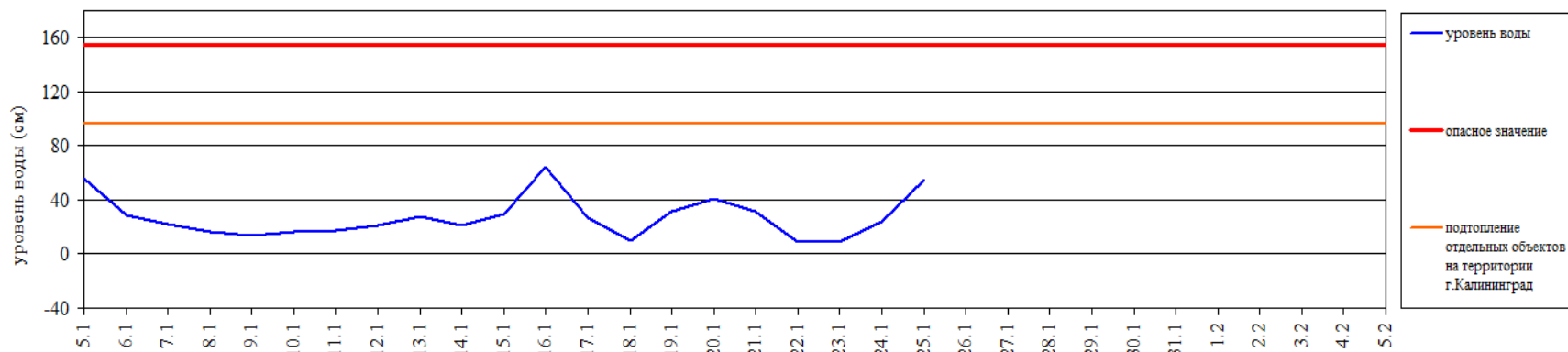
ГИДРОЛОГИЧЕСКАЯ ОБСТАНОВКА

на 8.00 25 января 2024 г.

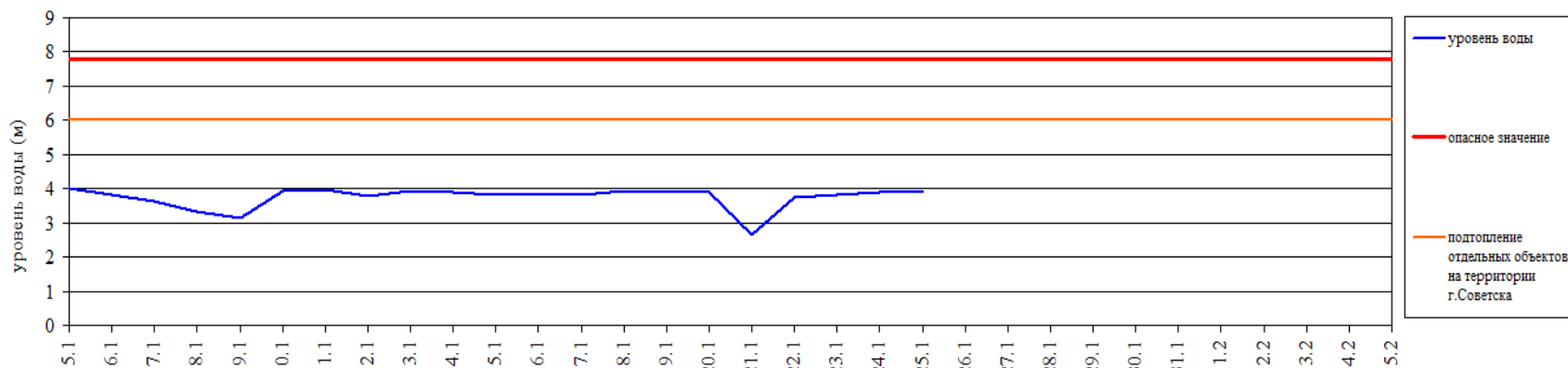
Паводковая обстановка (существенные изменения в режиме рек области):

уровни воды на реках области не приближаются к опасным значениям

Уровень воды в р. Преголя относительно "0" поста МПК (г. Калининград)



Уровень воды в р. Неман (ГП-2 г. Советск)



**Характеристики состояния льда,
полученные с пунктов наблюдательной сети Калининградского центра
по гидрометеорологии и мониторингу окружающей среды
за 24 января 2024 г.**

Пункт наблюдения	Ледовые явления
1 р. Преголя ГП-1 Черняховск	Нет информации
2 р. Преголя ГП-1 Гвардейск	Неполный ледостав
3 р. Дейма ГП-2 Полесск	Ледостав с полыньями, вода на льду, лёд потемнел, тает на месте
4 р. Неман ГП-2 Советск	Ледостав
5 р. Матросовка ГП-1 Мостовое	Ледостав
6 Куршский залив - МГП-1 Открытое	Припай 10 баллов, лёд потемнел, проталины, промоины
10 Калининградский залив МГП- 1 Мамоново-Краснофлотское	Припай 10 баллов, лёд потемнел, проталины, промоины
11 МГП- 1 Балтийск (канал)	Чисто
12 МГП- 1 Пионерский	Чисто

МЕТЕОРОЛОГИЧЕСКИЙ ПРОГНОЗ ПО ТЕРРИТОРИИ КАЛИНИНГРАДСКОЙ ОБЛАСТИ с 9.00 25 января до 9.00 26 января 2024 г.

	День	Ночь
Облачность	облачно	облачно
Осадки	небольшие осадки (дождь, местами мокрый снег)	небольшие осадки (дождь, мокрый снег)
Ветер	северо-западный 12-17 м/с	северо-западный 8-13 м/с
Температура	+1...+4°C	-2...+2°C
Явления	на дорогах гололедица	на дорогах гололедица
Видимость	3-7 км	3-7 км

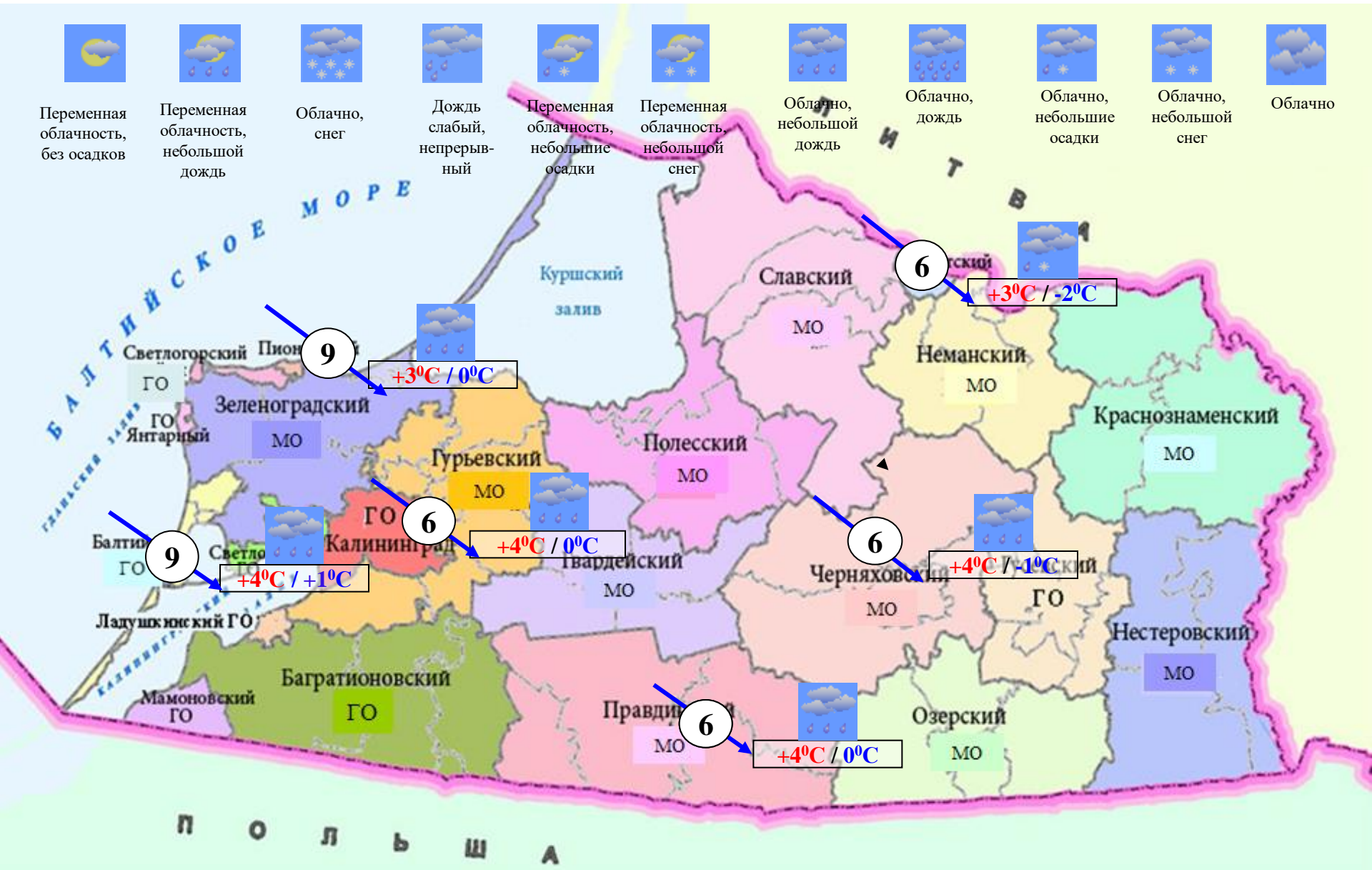
Штормовое предупреждение ОЯ № 2 от 22.01.2024 г.
Теплая дождливая погода способствует таянию и разрушению льда на озерах, реках и заливах Калининградской области. 23-26 января с усилением юго-западного, западного и северо-западного ветра порывами до 15-20 м/с на Куршском и Калининградском заливах ожидается подвижка льда с образованием торосов, трещин и участков чистой воды, а затем взлом припая, местами отрыв ледяных полей от берега и на различном удалении от берега. Выход на лёд всех водоёмов Калининградской области опасен для жизни.



ДЕТАЛИЗИРОВАННЫЙ МЕТЕОРОЛОГИЧЕСКИЙ ПРОГНОЗ ПО ТЕРРИТОРИИ КАЛИНИНГРАДСКОЙ ОБЛАСТИ

с 9.00 25 января до 9.00 26 января 2024 г.

Условные обозначения



РИСКИ ВОЗНИКНОВЕНИЯ ЧС, СВЯЗАННЫХ С НЕБЛАГОПРИЯТНЫМИ ЯВЛЕНИЯМИ, ПО ТЕРРИТОРИИ КАЛИНИНГРАДСКОЙ ОБЛАСТИ

с 9.00 25 января до 9.00 26 января 2024 г.

Риск возникновения ЧС
контролируемый.

