

**Государственное бюджетное учреждение Калининградской области
«Отряд государственной противопожарной службы и обеспечения мероприятий гражданской обороны»
ОТДЕЛ МОНИТОРИНГА И ПРОГНОЗИРОВАНИЯ ЧРЕЗВЫЧАЙНЫХ СИТУАЦИЙ
Centre of monitoring and forecasting of extreme situations**

**236003 г. Калининград, Московский пр-т, 188
тел., факс (4012) 311-288; E-mail: ompchs@guogps39.ru**

24 сентября 2024 года

№ 903 - ОМПЧС

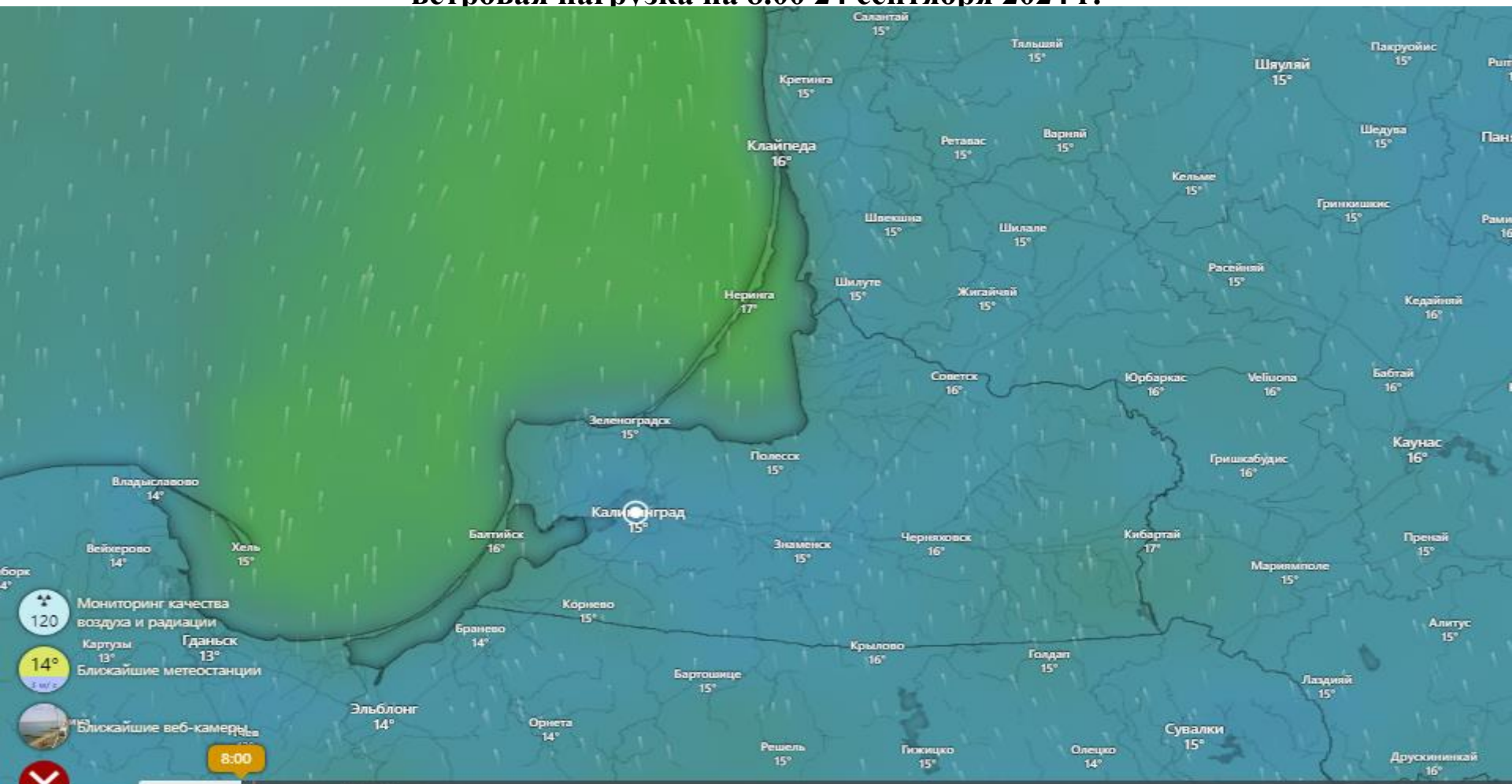
**ОПЕРАТИВНЫЙ ЕЖЕДНЕВНЫЙ ПРОГНОЗ
чрезвычайных ситуаций с 24 сентября по 25 сентября 2024 года
(графический вариант)**

Дежурный ОМП ЧС

Е.В. Мусатова

СИНОПТИЧЕСКИЕ ПРОЦЕССЫ, ОБУСЛАВЛИВАЮЩИЕ МЕТЕОУСЛОВИЯ НА ТЕРРИТОРИИ КАЛИНИНГРАДСКОЙ ОБЛАСТИ

ветровая нагрузка на 8.00 24 сентября 2024 г.



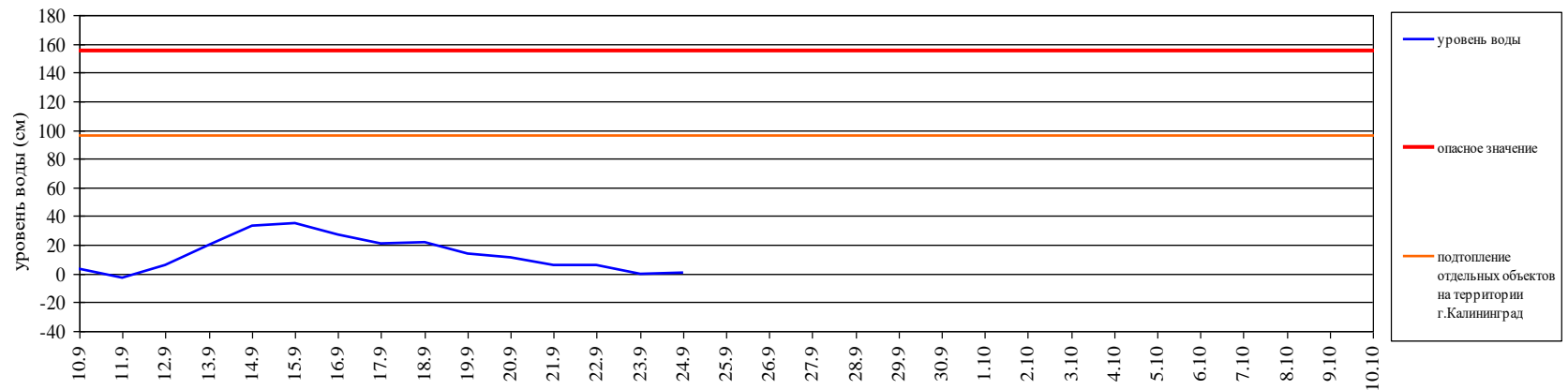
	Вторник 24						Среда 25						Четверг 26						Пятница 27						Суббота 28											
Часы	2	5	8	11	14	17	20	23	2	5	8	11	14	17	20	23	2	5	8	11	14	17	20	23	2	5	8	11	14	17	20	23	2	5	8	11
Температура °C	15°	14°	15°	20°	23°	23°	21°	20°	17°	15°	15°	19°	19°	19°	16°	15°	15°	15°	15°	18°	18°	18°	17°	17°	17°	16°	17°	19°	21°	21°	19°	17°	17°	16°	17°	19°
Дождь mm				3	5	5	6	5	0.7				0.4		3	3					0.3	1.3					2.7	0.4								
Ветер m/s	3	3	3	3	5	5	6	5	6	4	5	7	7	4	3	3	4	4	4	4	4	5	5	4	4	4	6	7	8	6	5	5	5	4	5	7
Порывы ветра m/s	5	5	5	7	9	9	10	11	11	10	10	14	14	13	8	6	7	7	7	7	8	8	9	9	8	8	11	13	18	16	11	9	9	8	10	14
Напр. ветра	↑	↑	↑	↑	↑	↑	↑	↑	↑	↑	↑	↑	↑	↑	↑	↑	↑	↑	↑	↑	↑	↑	↑	↑	↑	↑	↑	↑	↑	↑	↑	↑	↑	↑	↑	↑

ГИДРОЛОГИЧЕСКАЯ ОБСТАНОВКА на 8.00 24 сентября 2024 г.

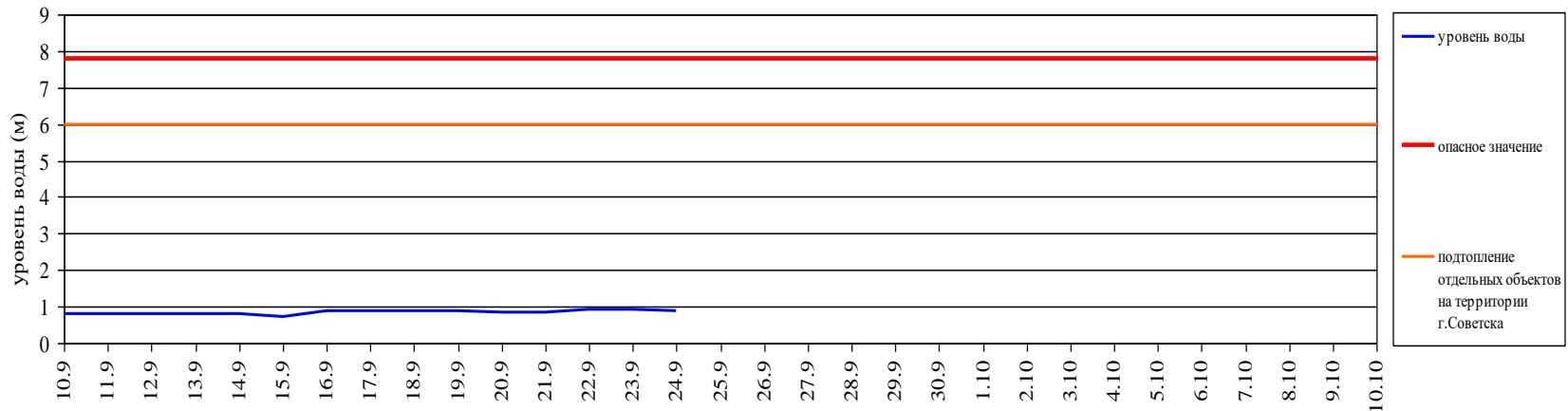
Паводковая обстановка (существенные изменения в режиме рек области):

уровни воды на реках области не приближаются к опасным значениям

Уровень воды в р. Преголя относительно "0" поста МПК (г. Калининград)



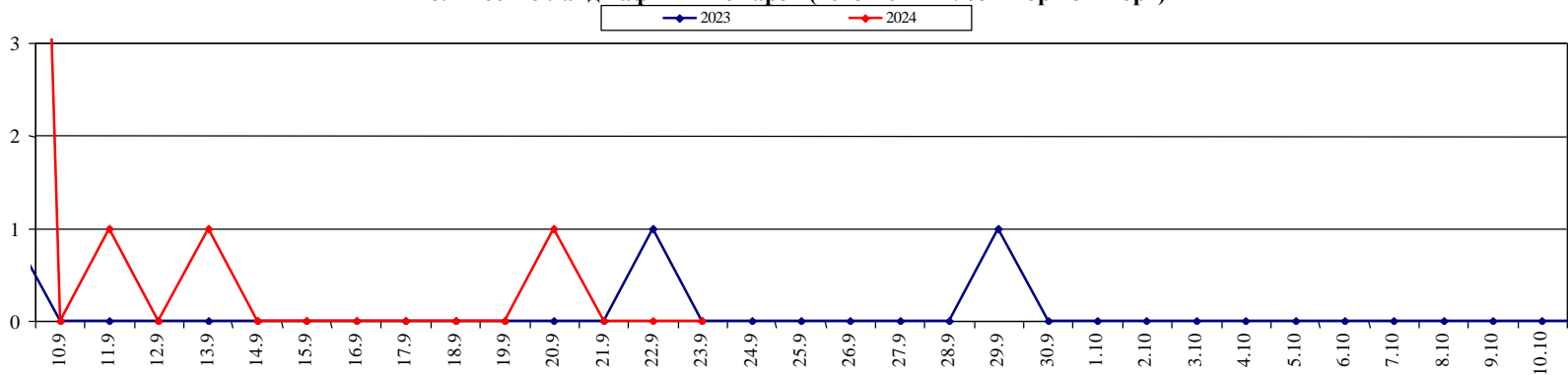
Уровень воды в р. Неман (ГП-2 г. Советск)



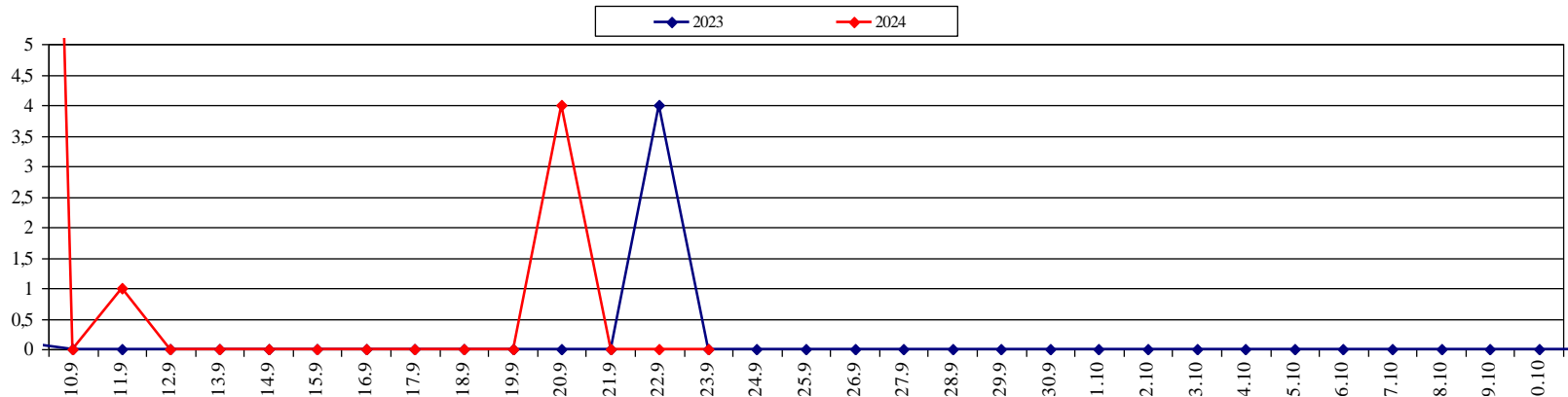
ЛЕСОПОЖАРНАЯ ОБСТАНОВКА на 23 сентября 2024 г.

	За сутки	Всего в 2024 году
Количество природных пожаров:	0	270
в том числе ландшафтных пожаров:	0	267
в том числе лесных пожаров:	0	3
Действующие лесные пожары	нет	

Количество ландшафтных пожаров (2023-2024 гг. сентябрь-октябрь)

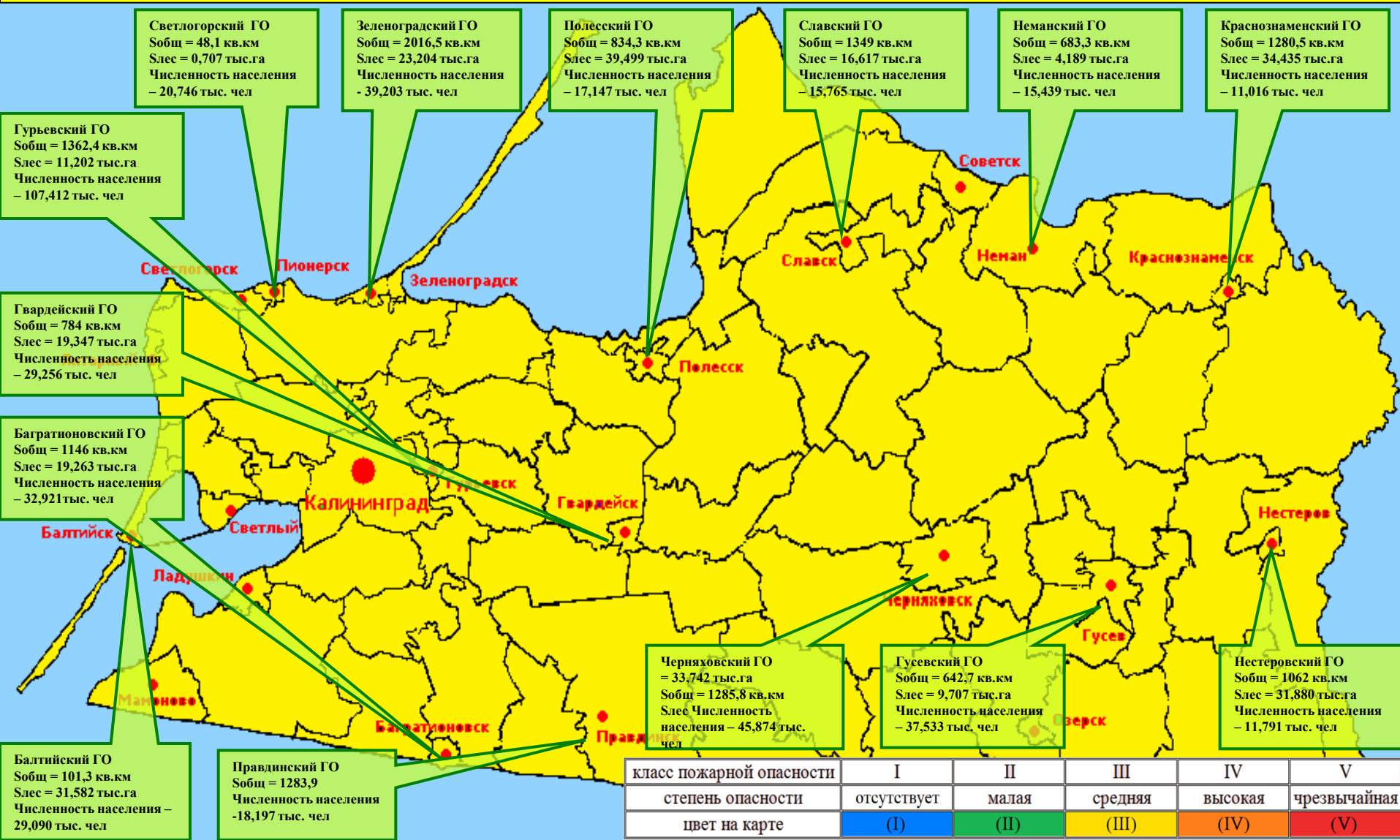


Площадь ландшафтных пожаров (2023-2024 гг. сентябрь-октябрь)



ПОЖАРНАЯ ОПАСНОСТЬ ЛЕСОВ В КАЛИНИНГРАДСКОЙ ОБЛАСТИ ПО УСЛОВИЯМ ПОГОДЫ на 23 сентября 2024 г.

По Калининградской области 24-25 сентября сохранится пожароопасность 3 класса, 26 сентября местами понизится до 1 класса.



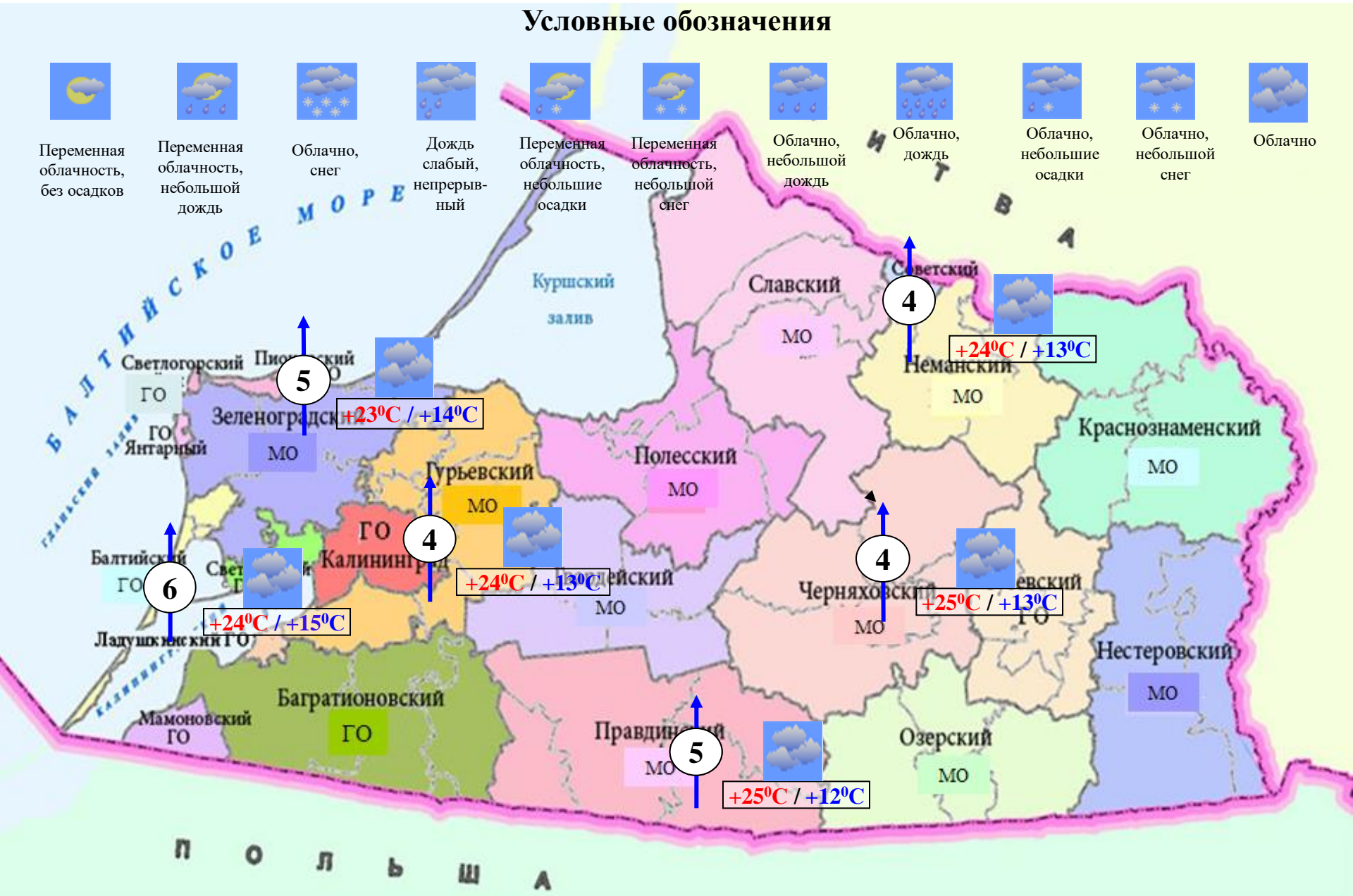
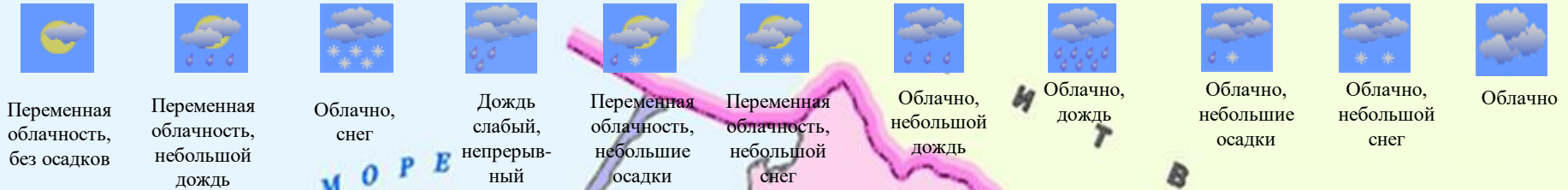
МЕТЕОРОЛОГИЧЕСКИЙ ПРОГНОЗ ПО ТЕРРИТОРИИ КАЛИНИНГРАДСКОЙ ОБЛАСТИ с 9.00 24 сентября до 9.00 25 сентября 2024 г.

Метеорологические явления, способные вызвать ЧС не прогнозируются.

	День	Ночь	
Облачность	облачно с прояснениями	облачно с прояснениями	
Осадки	без существенных осадков	местами кратковременный дождь	
Ветер	южный, юго-восточный 4-9 м/с	южный, юго-западный 5-10 м/с, местами порывы 12-14 м/с	
Температура	+20...+25°C	+10...+15°C	
Явления	нет	нет	
Видимость	3-7 км	3-7 км	

ДЕТАЛИЗИРОВАННЫЙ МЕТЕОРОЛОГИЧЕСКИЙ ПРОГНОЗ ПО ТЕРРИТОРИИ КАЛИНИНГРАДСКОЙ ОБЛАСТИ с 9.00 24 сентября до 9.00 25 сентября 2024 г.

Условные обозначения



**РИСКИ ВОЗНИКНОВЕНИЯ ЧС,
СВЯЗАННЫХ С НЕБЛАГОПРИЯТНЫМИ ЯВЛЕНИЯМИ,
ПО ТЕРРИТОРИИ КАЛИНИНГРАДСКОЙ ОБЛАСТИ
с 9.00 24 сентября до 9.00 25 сентября 2024 г.**

**Риск возникновения ЧС
незначительный.**

