

**Государственное бюджетное учреждение Калининградской области
«Отряд государственной противопожарной службы и обеспечения мероприятий гражданской обороны»
ОТДЕЛ МОНИТОРИНГА И ПРОГНОЗИРОВАНИЯ ЧРЕЗВЫЧАЙНЫХ СИТУАЦИЙ
Centre of monitoring and forecasting of extreme situations**

**236003 г. Калининград, Московский пр-т, 188
тел., факс (4012) 311-288; E-mail: ompchs@guogps39.ru**

22 августа 2024 года

№ 798 - ОМПЧС

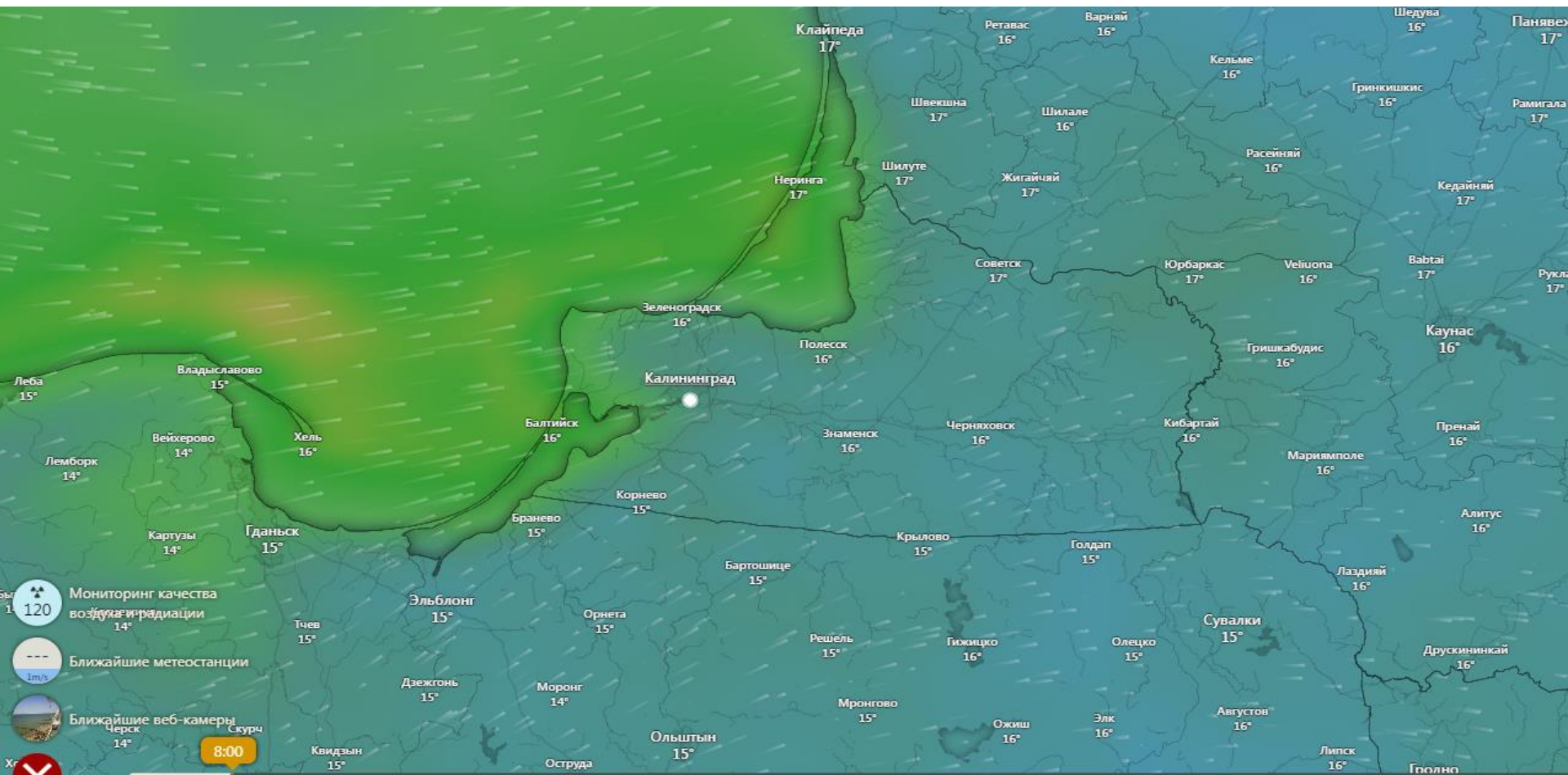
**ОПЕРАТИВНЫЙ ЕЖЕДНЕВНЫЙ ПРОГНОЗ
чрезвычайных ситуаций с 22 августа по 23 августа 2024 года
(графический вариант)**

Дежурный ОМП ЧС

Е.И. Алексеева

СИНОПТИЧЕСКИЕ ПРОЦЕССЫ, ОБУСЛАВЛИВАЮЩИЕ МЕТЕОУСЛОВИЯ НА ТЕРРИТОРИИ КАЛИНИНГРАДСКОЙ ОБЛАСТИ

ветровая нагрузка на 8.00 22 августа 2024 г.



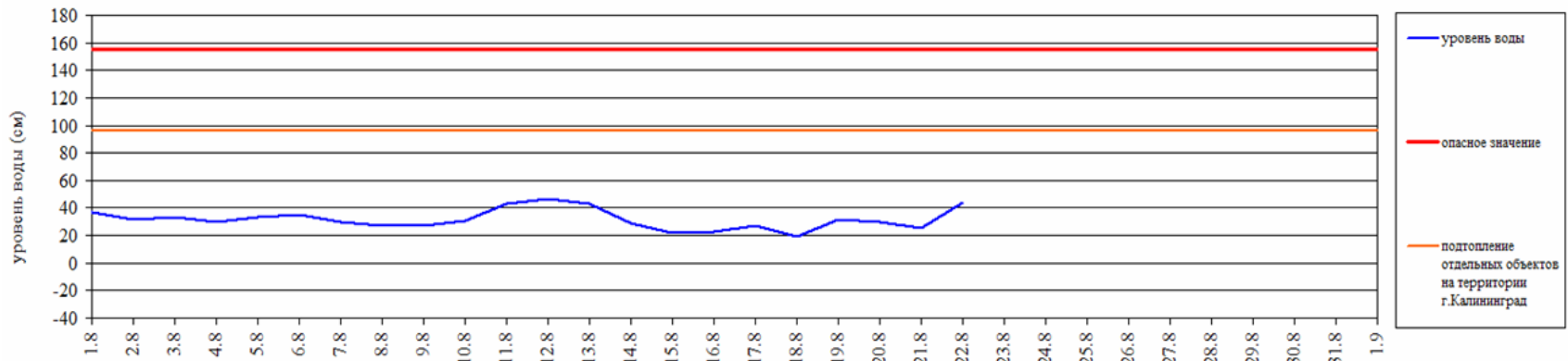
	Четверг 22							Пятница 23							Суббота 24							Воскресен. 25							Понедельн. 26											
Часы	2	5	8	11	14	17	20	23	2	5	8	11	14	17	20	23	2	5	8	11	14	17	20	23	2	5	8	11	14	17	20	23	2	5	8	11	14	17	20	23
Температура °C	16°	15°	16°	17°	17°	16°	16°	15°	15°	15°	17°	22°	24°	23°	21°	20°	19°	18°	21°	24°	26°	28°	22°	21°	20°	21°	23°	28°	31°	29°	20°	19°	18°	17°	19°	21°	22°	20°	17°	
Дождь mm			0.2	0.5	1.3	0.2				3	3	4	5	5	4	4	4	3	3	2	2	1	1	3	3	3	4	4	5	5	4	5	3	4	4	3	4	4	4	3
Ветер m/s	5	5	5	6	6	5	2	2	3	3	4	5	5	4	4	4	3	3	2	2	1	1	3	3	3	4	4	5	5	4	5	3	4	4	3	4	4	4	3	
Порывы ветра m/s	10	10	10	12	13	12	9	4	5	5	7	9	10	10	7	7	7	6	5	5	5	4	5	5	6	7	8	9	10	9	9	8	7	7	6	8	9	9	8	
Напр. ветра	↗	↗	↗	↗	↗	↗	↗	↗	↗	↗	↗	↗	↗	↗	↗	↗	↗	↗	↗	↗	↗	↗	↗	↗	↗	↗	↗	↗	↗	↗	↗	↗	↗	↗	↗	↗	↗	↗	↗	

ГИДРОЛОГИЧЕСКАЯ ОБСТАНОВКА на 8.00 22 августа 2024 г.

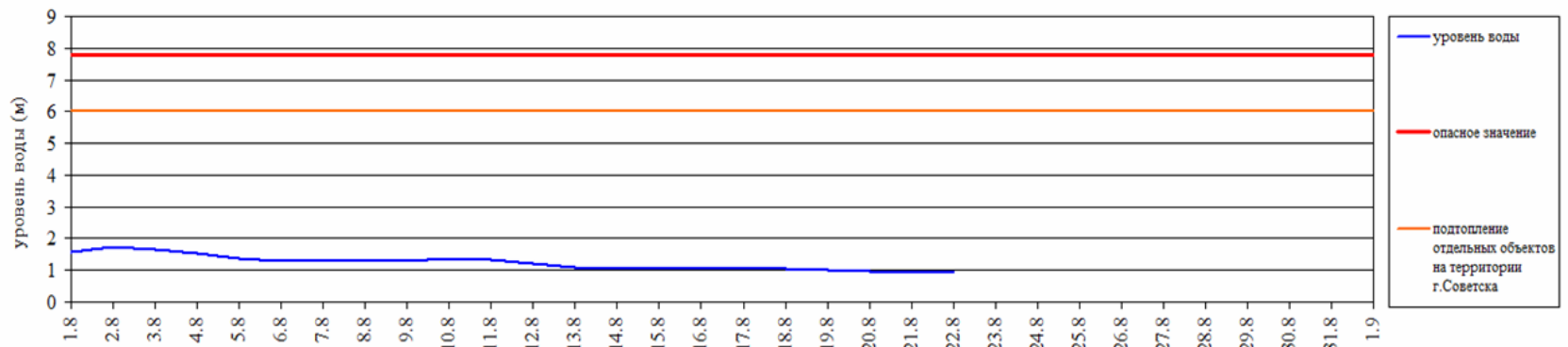
Паводковая обстановка (существенные изменения в режиме рек области):

уровни воды на реках области не приближаются к опасным значениям

Уровень воды в р. Преголя относительно "0" поста МПК (г. Калининград)



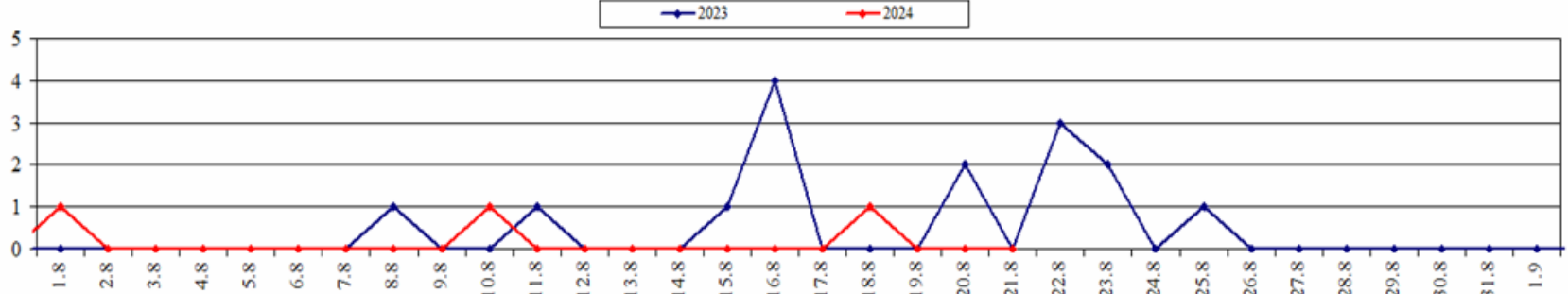
Уровень воды в р. Неман (ГП-2 г. Советск)



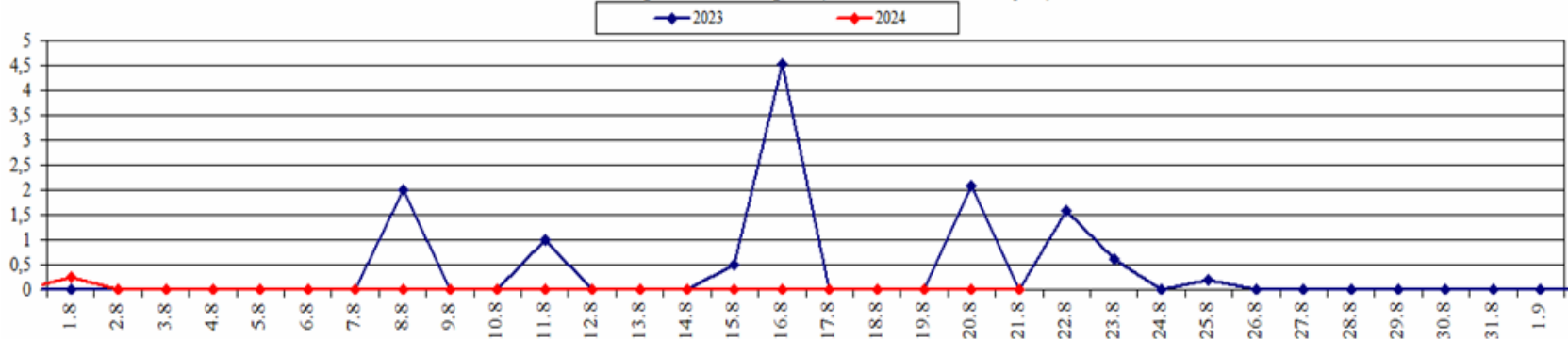
ЛЕСОПОЖАРНАЯ ОБСТАНОВКА на 21 августа 2024 г.

	За сутки	Всего в 2024 году
Количество природных пожаров:	0	223
в том числе ландшафтных пожаров:	0	221
в том числе лесных пожаров:	0	2
Действующие лесные пожары	нет	

Количество ландшафтных пожаров (2023-2024 гг. август)

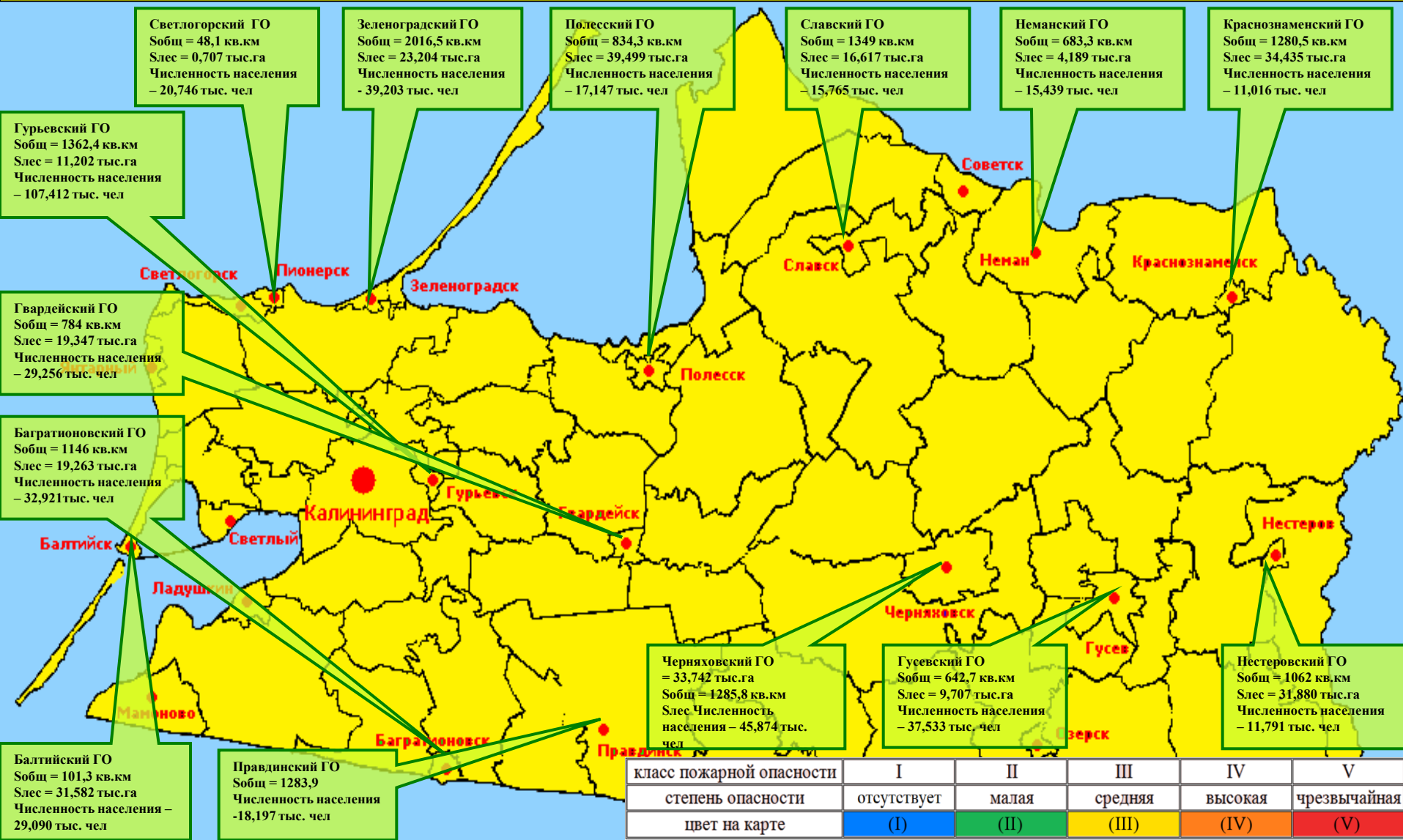


Площадь ландшафтных пожаров (2023-2024 гг. август)



ПОЖАРНАЯ ОПАСНОСТЬ ЛЕСОВ В КАЛИНИНГРАДСКОЙ ОБЛАСТИ ПО УСЛОВИЯМ ПОГОДЫ на 21 августа 2024 г.

По Калининградской области 22-24 августа ожидается пожароопасность 1-3 класса.



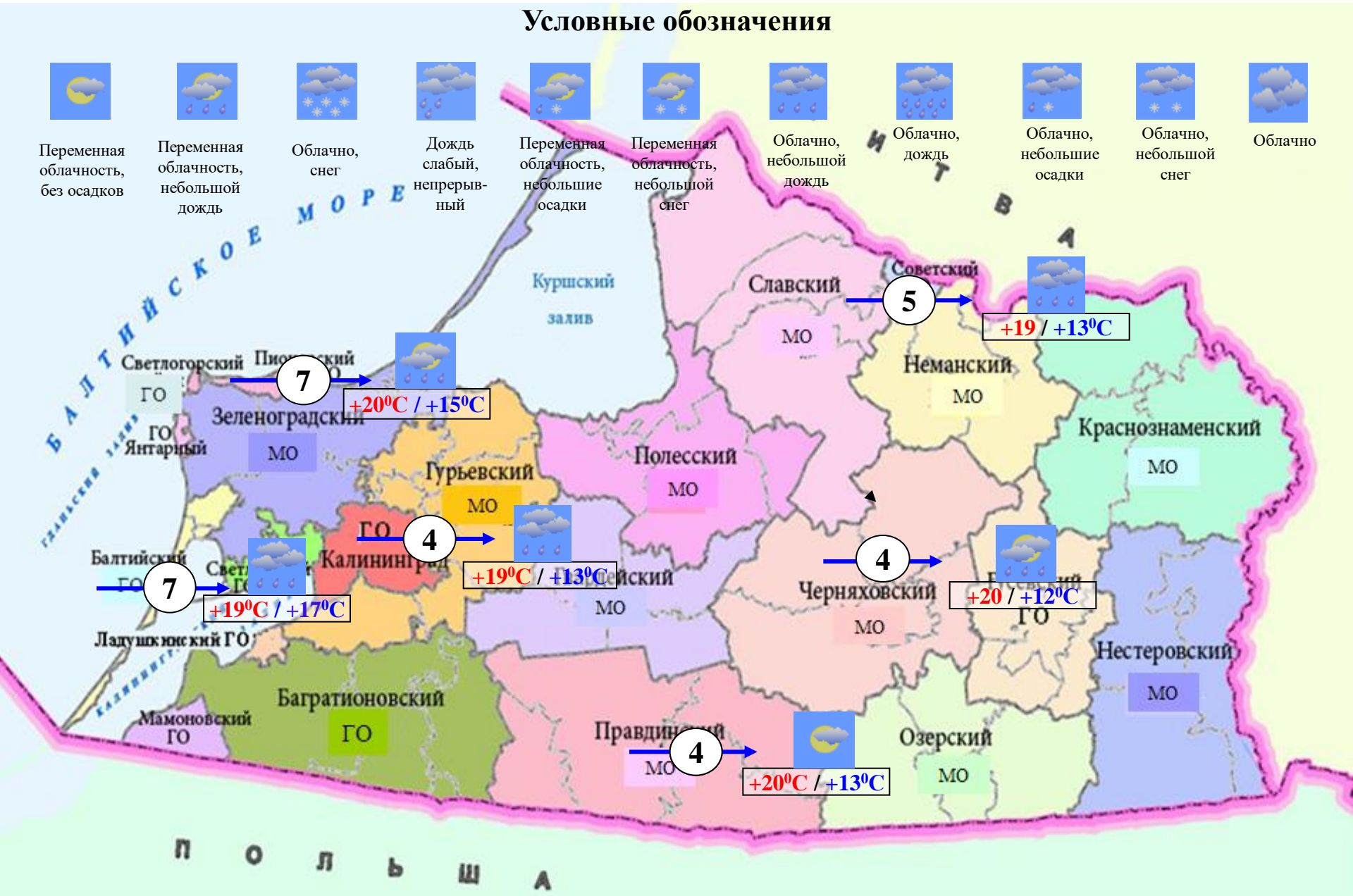
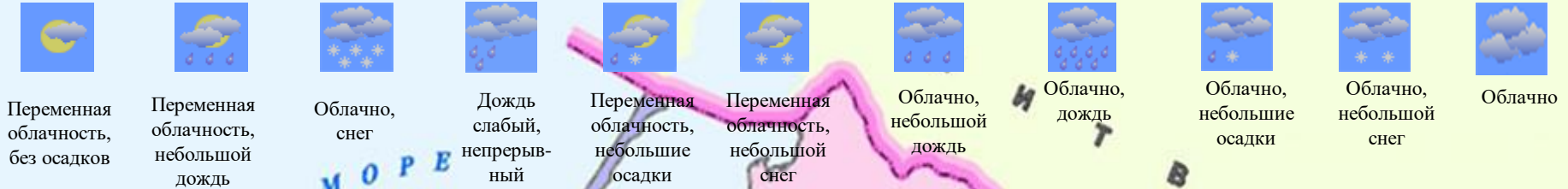
МЕТЕОРОЛОГИЧЕСКИЙ ПРОГНОЗ ПО ТЕРРИТОРИИ КАЛИНИНГРАДСКОЙ ОБЛАСТИ с 9.00 22 августа до 9.00 23 августа 2024 г.

Метеорологические явления, способные вызвать ЧС не прогнозируются.

	День	Ночь	
Облачность	облачно с прояснениями	облачно с прояснениями	
Осадки	кратковременный дождь	без существенных осадков	
Ветер	западный, юго-западный 7-12 м/с	юго-западный, южный 4-9 м/с, утром 6-11 м/с	
Температура	+17...+21°C	+12...+16°C	
Явления	местами гроза	нет	
Видимость	3-7 км	3-7 км	

ДЕТАЛИЗИРОВАННЫЙ МЕТЕОРОЛОГИЧЕСКИЙ ПРОГНОЗ ПО ТЕРРИТОРИИ КАЛИНИНГРАДСКОЙ ОБЛАСТИ с 9.00 22 августа до 9.00 23 августа 2024 г.

Условные обозначения



РИСКИ ВОЗНИКНОВЕНИЯ ЧС, СВЯЗАННЫХ С НЕБЛАГОПРИЯТНЫМИ ЯВЛЕНИЯМИ, ПО ТЕРРИТОРИИ КАЛИНИНГРАДСКОЙ ОБЛАСТИ

с 9.00 22 августа до 9.00 23 августа 2024 г.

Риск возникновения ЧС
незначительный.

