

**Государственное бюджетное учреждение Калининградской области
«Отряд государственной противопожарной службы и обеспечения мероприятий гражданской обороны»
ОТДЕЛ МОНИТОРИНГА И ПРОГНОЗИРОВАНИЯ ЧРЕЗВЫЧАЙНЫХ СИТУАЦИЙ
Centre of monitoring and forecasting of extreme situations**

**236003 г. Калининград, Московский пр-т, 188
тел., факс (4012) 311-288; E-mail: ompchs@guogps39.ru**

22 мая 2024 года

№ 477 - ОМПЧС

**ОПЕРАТИВНЫЙ ЕЖЕДНЕВНЫЙ ПРОГНОЗ
чрезвычайных ситуаций с 22 по 23 мая 2024 года
(графический вариант)**

Дежурный ОМП ЧС

Е.И. Алексева

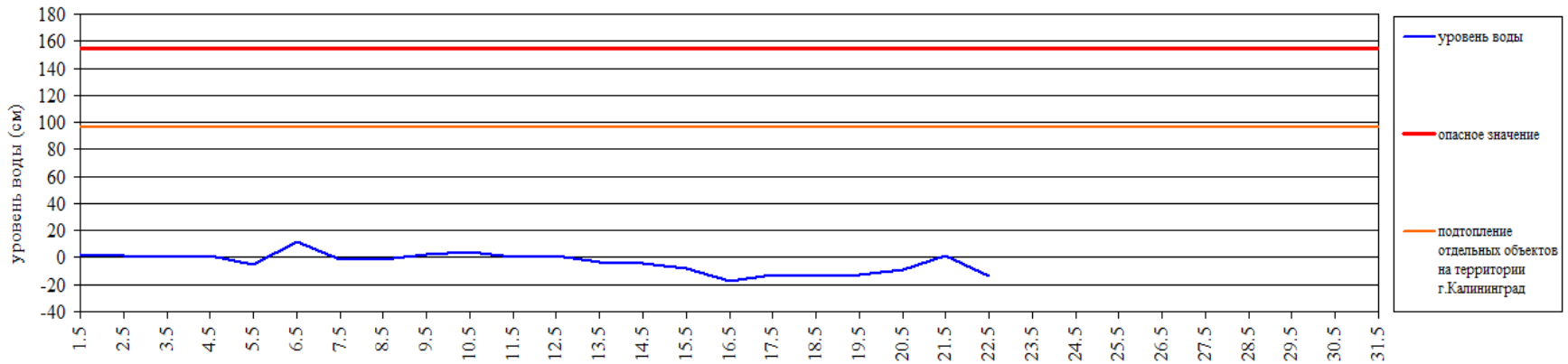
ГИДРОЛОГИЧЕСКАЯ ОБСТАНОВКА

на 8.00 22 мая 2024 г.

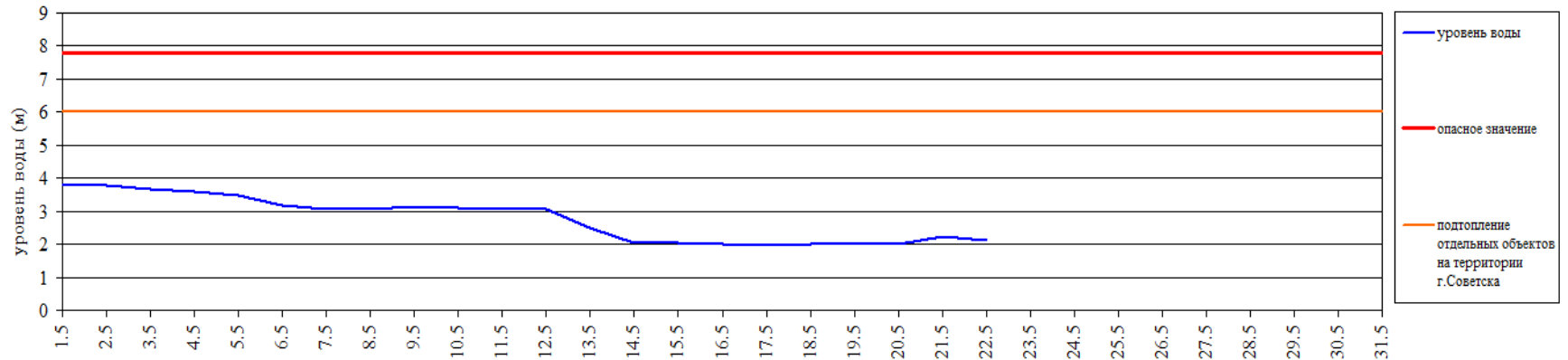
Паводковая обстановка (существенные изменения в режиме рек области):

уровни воды на реках области не приближаются к опасным значениям

Уровень воды в р. Преголя относительно "0" поста МПК (г. Калининград)



Уровень воды в р. Неман (ГП-2 г. Советск)

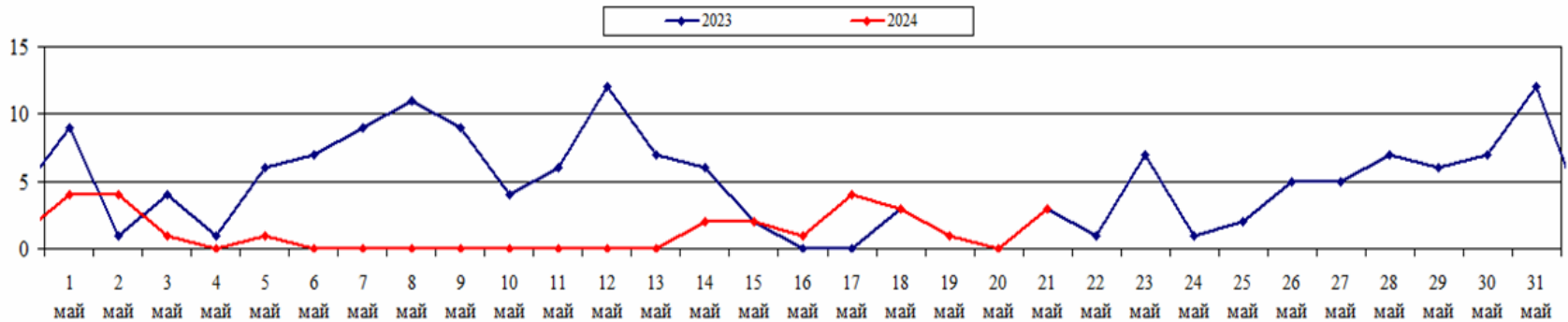


ЛЕСОПОЖАРНАЯ ОБСТАНОВКА

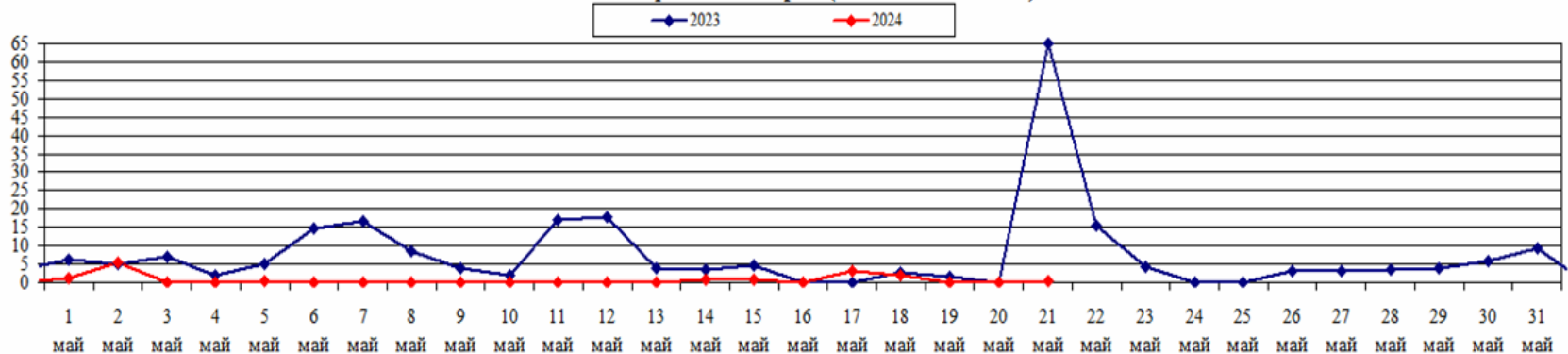
на 21 мая 2024 г.

	За сутки	Всего в 2024 году
Количество природных пожаров:	3	185
в том числе ландшафтных пожаров:	3	183
в том числе лесных пожаров:	0	2
Действующие лесные пожары	нет	

Количество ландшафтных пожаров (2023-2024 гг. май)



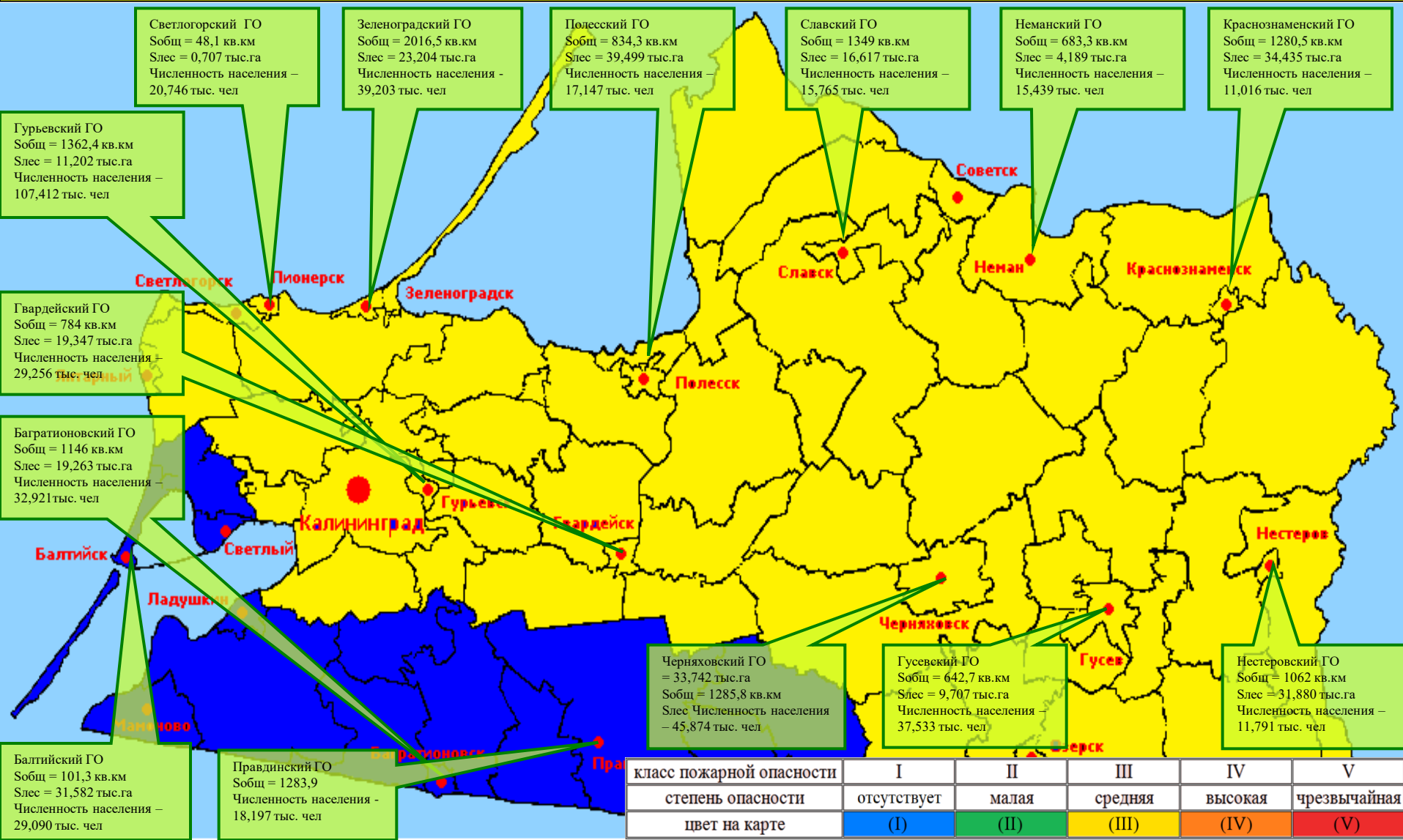
Площадь ландшафтных пожаров (2023-2024 гг. май)



ПОЖАРНАЯ ОПАСНОСТЬ ЛЕСОВ В КАЛИНИНГРАДСКОЙ ОБЛАСТИ ПО УСЛОВИЯМ ПОГОДЫ на 21 мая 2024 г.

По Калининградской области 22 мая ожидается пожароопасность 1-3 класса, 23 мая 1-3 класса, по востоку области 4 класса, 24 мая снижение пожароопасности до 1-2 класса.

Предупреждение: 23 мая по востоку области ожидается пожароопасность 4 класса.



МЕТЕОРОЛОГИЧЕСКИЙ ПРОГНОЗ ПО ТЕРРИТОРИИ КАЛИНИНГРАДСКОЙ ОБЛАСТИ с 9.00 22 мая до 9.00 23 мая 2024 г.

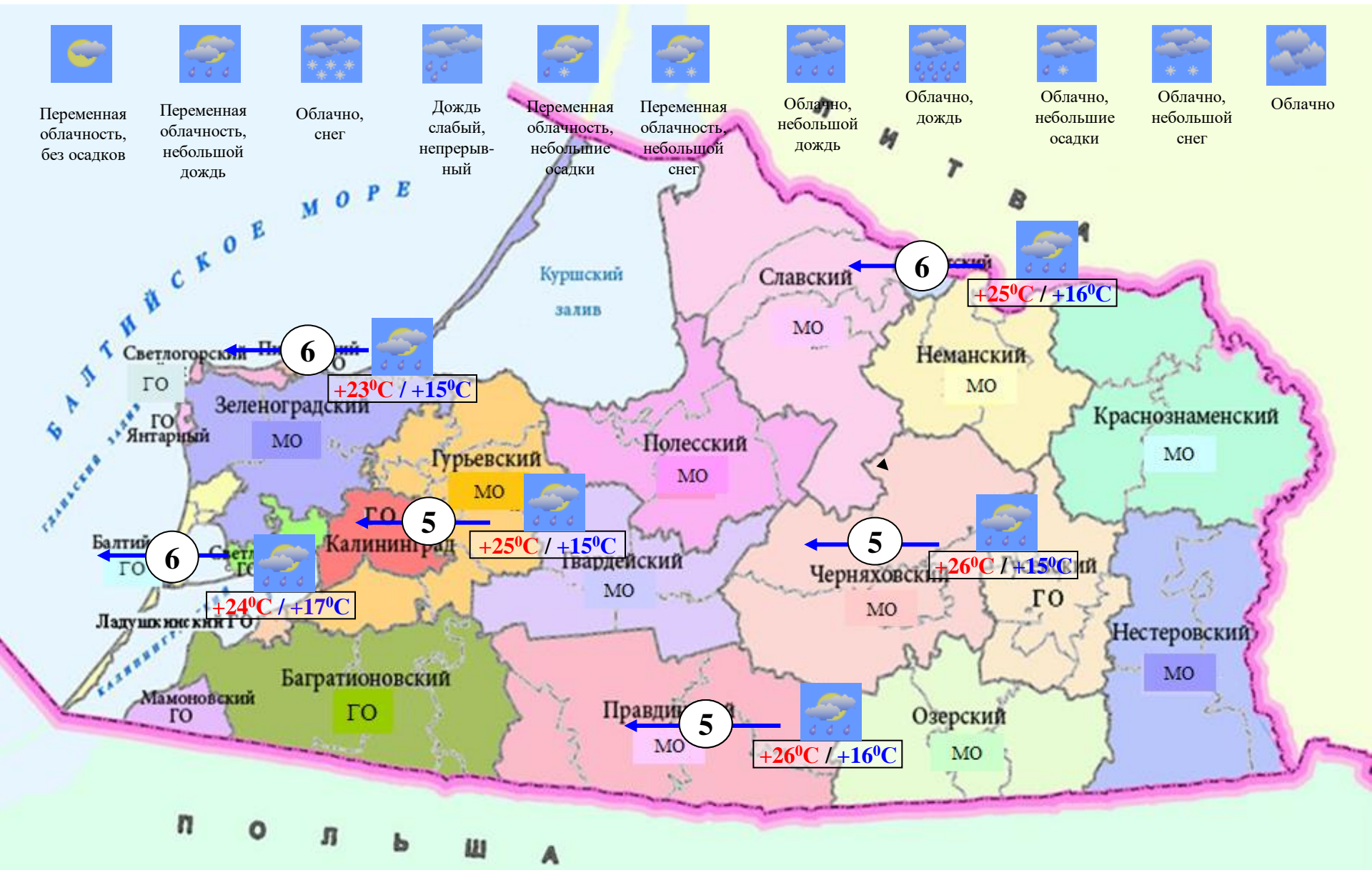
Метеорологические явления, способные вызвать ЧС не прогнозируются.

	День	Ночь	
Облачность	облачно с прояснениями	облачно с прояснениями	<p>The map shows the Kaliningrad Oblast divided into administrative districts: Советский ГО, Неманский МО, Краснознаменский МО, Полесский МО, Черняховский МО, Гусевский ГО, Нестеровский МО, Озерский МО, Пrawdинский МО, Багратионовский ГО, Светловский ГО, Калининград ГО, Гвардейский МО, Зеленоградский МО, Янтарный ГО, Балтийский ГО, Ладужский ГО, Мимоновский ГО. Neighboring regions are labeled: Л И Т В А (Lithuania) to the north, П О Л Ь Ш А (Poland) to the west, and Г У Б Е Р Н И Я (Kaliningrad Krai) to the east. A lightning bolt icon is placed over the Polesskiy district.</p>
Осадки	местами небольшой дождь	без осадков	
Ветер	восточный 6-11 м/с	восточный, юго-восточный 5-10 м/с	
Температура	+21...+26°C	+13...+16°C	
Явления	местами гроза	нет	
Видимость	3-7 км	3-7 км	

ДЕТАЛИЗИРОВАННЫЙ МЕТЕОРОЛОГИЧЕСКИЙ ПРОГНОЗ ПО ТЕРРИТОРИИ КАЛИНИНГРАДСКОЙ ОБЛАСТИ

с 9.00 22 мая до 9.00 23 мая 2024 г.

Условные обозначения



РИСКИ ВОЗНИКНОВЕНИЯ ЧС, СВЯЗАННЫХ С НЕБЛАГОПРИЯТНЫМИ ЯВЛЕНИЯМИ, ПО ТЕРРИТОРИИ КАЛИНИНГРАДСКОЙ ОБЛАСТИ

с 9.00 22 мая до 9.00 23 мая 2024 г.

Риск возникновения ЧС
незначительный.

