

**Государственное бюджетное учреждение Калининградской области
«Отряд государственной противопожарной службы и обеспечения мероприятий гражданской обороны»
ОТДЕЛ МОНИТОРИНГА И ПРОГНОЗИРОВАНИЯ ЧРЕЗВЫЧАЙНЫХ СИТУАЦИЙ
Centre of monitoring and forecasting of extreme situations**

**236003 г. Калининград, Московский пр-т, 188
тел., факс (4012) 311-288; E-mail: ompchs@guogps39.ru**

22 марта 2024 года

№ 281 - ОМПЧС

**ОПЕРАТИВНЫЙ ЕЖЕДНЕВНЫЙ ПРОГНОЗ
чрезвычайных ситуаций с 22 марта по 23 марта 2024 года
(графический вариант)**

Дежурный ОМП ЧС

Е.И. Алексева

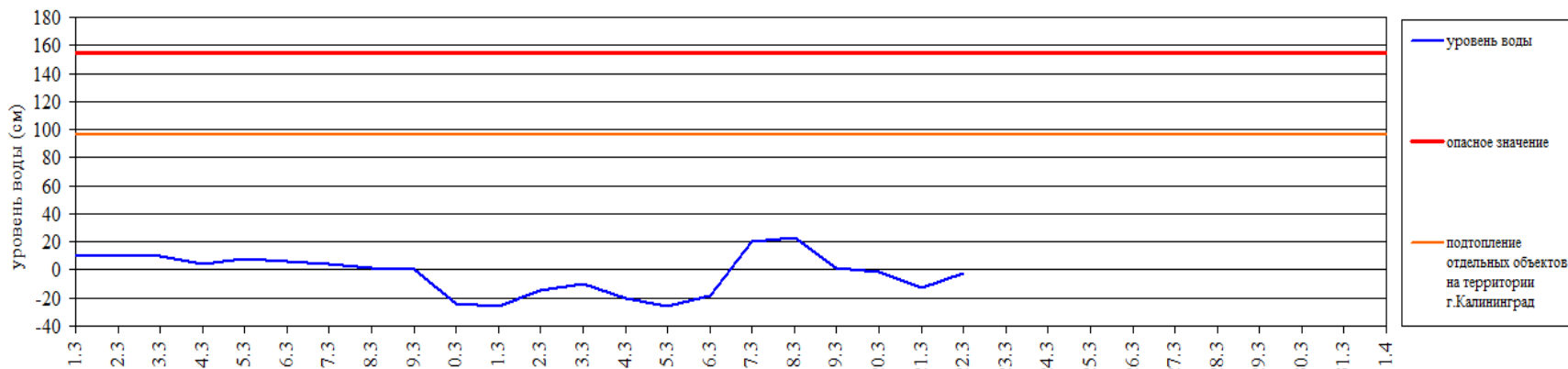
ГИДРОЛОГИЧЕСКАЯ ОБСТАНОВКА

на 8.00 22 марта 2024 г.

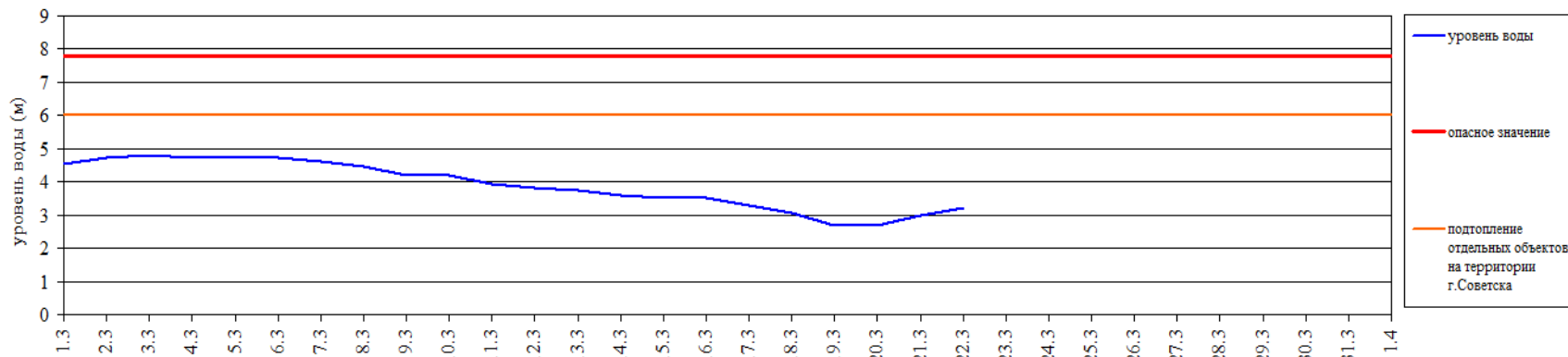
Паводковая обстановка (существенные изменения в режиме рек области):

уровни воды на реках области не приближаются к опасным значениям

Уровень воды в р. Преголя относительно "0" поста МПК (г. Калининград)



Уровень воды в р. Неман (ГП-2 г. Советск)

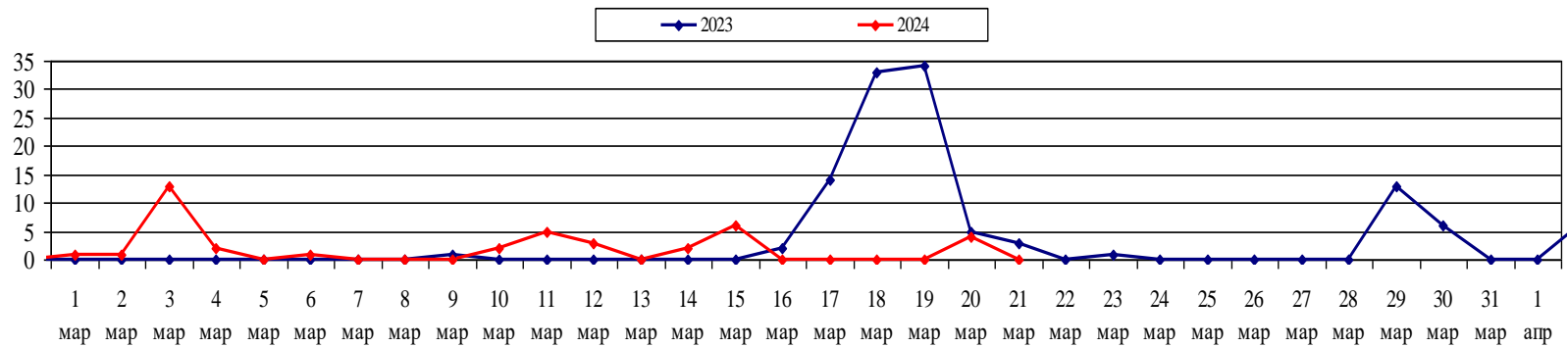


ЛЕСОПОЖАРНАЯ ОБСТАНОВКА

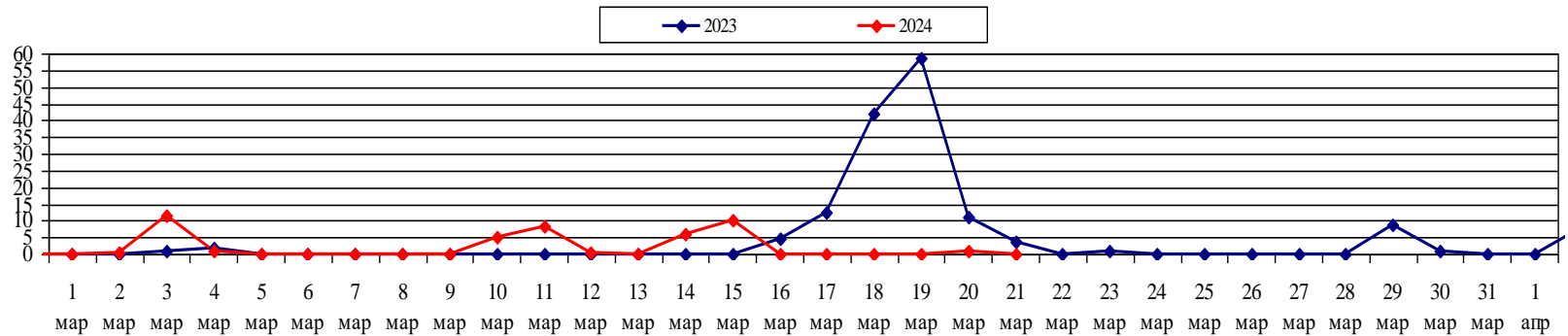
на 21 марта 2024 г.

	За сутки	Всего в 2024 году
Количество природных пожаров:	0	41
в том числе ландшафтных пожаров:	0	41
в том числе лесных пожаров:	0	0
Действующие лесные пожары	нет	

Количество ландшафтных пожаров (2023-2024 гг. март)



Площадь ландшафтных пожаров (2023-2024 гг. март)



МЕТЕОРОЛОГИЧЕСКИЙ ПРОГНОЗ ПО ТЕРРИТОРИИ КАЛИНИНГРАДСКОЙ ОБЛАСТИ с 9.00 22 марта до 9.00 23 марта 2024 г.

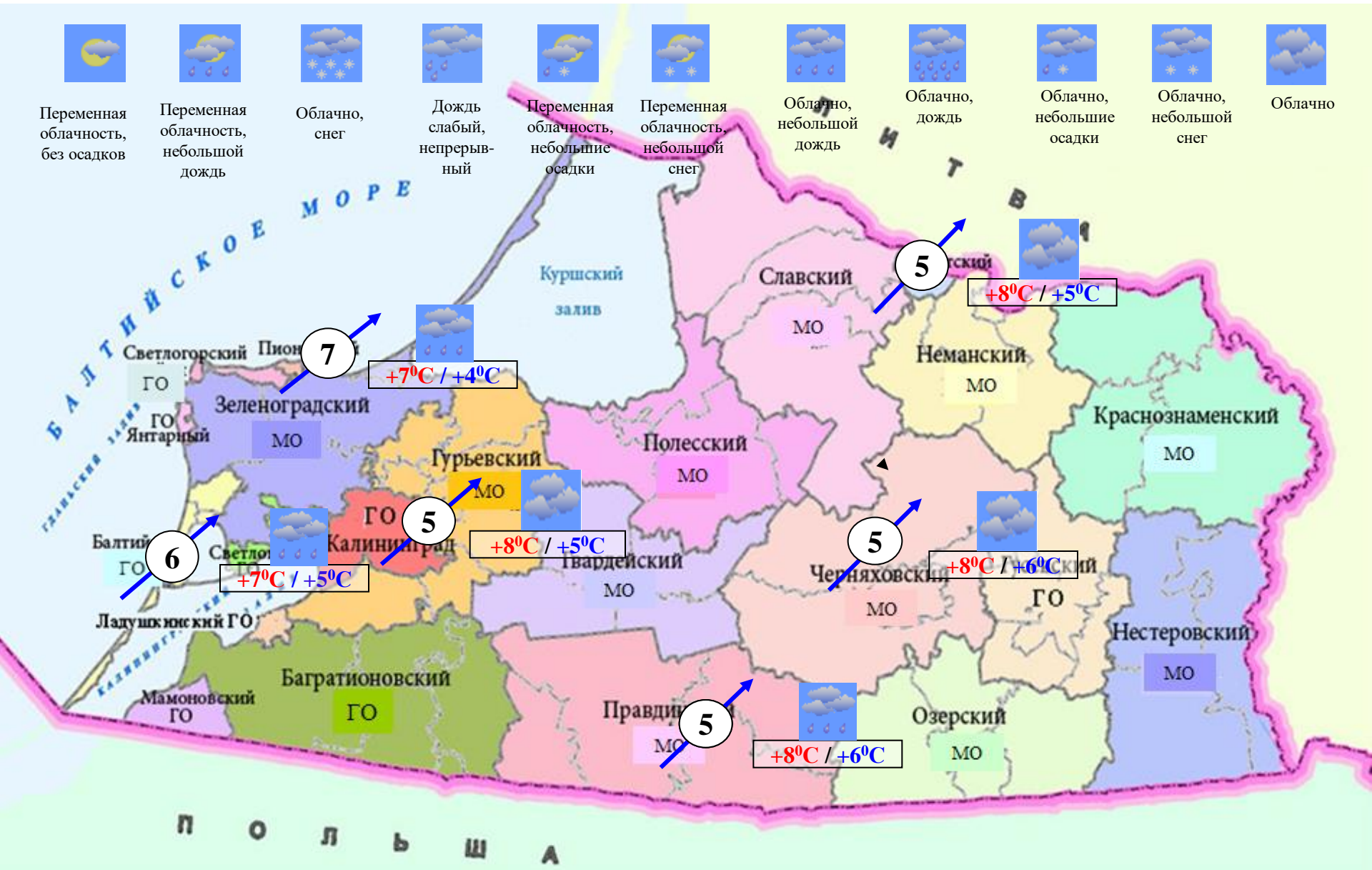
Метеорологические явления, способные вызвать ЧС не прогнозируются.

	День	Ночь	
Облачность	облачно	облачно	
Осадки	временами дождь	дождь	
Ветер	юго-западный 7-12 м/с	юго-западный, западный 5-10 м/с	
Температура	+5... +8°C	+3... +6°C	
Явления	нет	нет	
Видимость	3-7 км	3-7 км, в дожде местами 1-2 км	

ДЕТАЛИЗИРОВАННЫЙ МЕТЕОРОЛОГИЧЕСКИЙ ПРОГНОЗ ПО ТЕРРИТОРИИ КАЛИНИНГРАДСКОЙ ОБЛАСТИ

с 9.00 22 марта до 9.00 23 марта 2024 г.

Условные обозначения



**РИСКИ ВОЗНИКНОВЕНИЯ ЧС,
СВЯЗАННЫХ С НЕБЛАГОПРИЯТНЫМИ ЯВЛЕНИЯМИ,
ПО ТЕРРИТОРИИ КАЛИНИНГРАДСКОЙ ОБЛАСТИ
с 9.00 22 марта до 9.00 23 марта 2024 г.**

**Риск возникновения ЧС
незначительный.**

