

**Государственное бюджетное учреждение Калининградской области  
«Отряд государственной противопожарной службы и обеспечения мероприятий гражданской обороны»  
ОТДЕЛ МОНИТОРИНГА И ПРОГНОЗИРОВАНИЯ ЧРЕЗВЫЧАЙНЫХ СИТУАЦИЙ  
Centre of monitoring and forecasting of extreme situations**

**236003 г. Калининград, Московский пр-т, 188  
тел., факс (4012) 311-288; E-mail: ompchs@guogps39.ru**

**21 августа 2024 года**

**№ 792 - ОМПЧС**

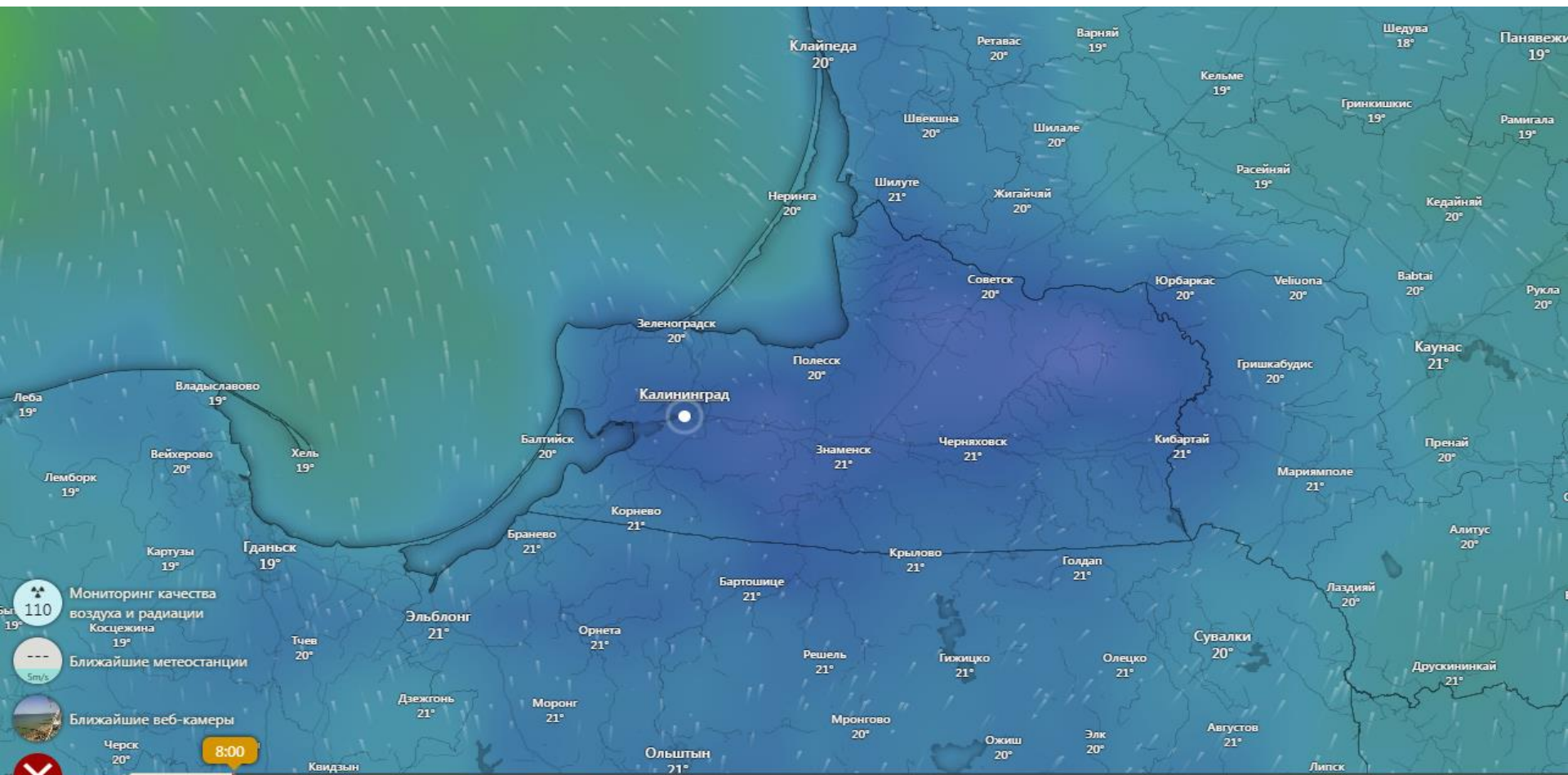
**ОПЕРАТИВНЫЙ ЕЖЕДНЕВНЫЙ ПРОГНОЗ  
чрезвычайных ситуаций с 21 августа по 22 августа 2024 года  
(графический вариант)**

**Дежурный ОМП ЧС**

**Е.И. Алексеева**

# СИНОПТИЧЕСКИЕ ПРОЦЕССЫ, ОБУСЛАВЛИВАЮЩИЕ МЕТЕОУСЛОВИЯ НА ТЕРРИТОРИИ КАЛИНИНГРАДСКОЙ ОБЛАСТИ

## ветровая нагрузка на 8.00 21 августа 2024 г.



- 110 Мониторинг качества воздуха и радиации Косцежина 19°
- Ближайшие метеостанции
- Ближайшие веб-камеры

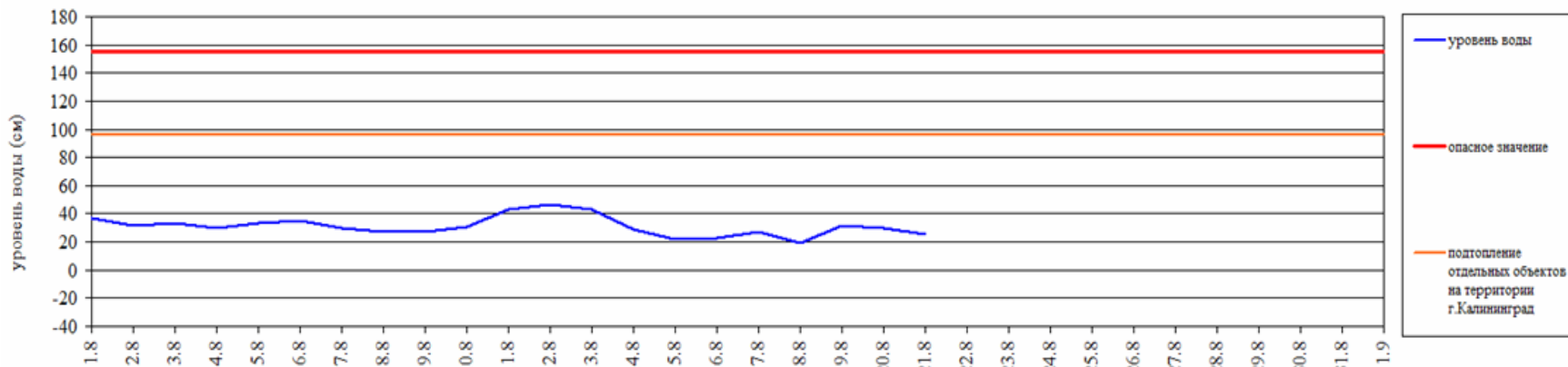
	Среда 21								Четверг 22								Пятница 23								Суббота 24								Воскресен. 25								
Часы	2	5	8	11	14	17	20	23	2	5	8	11	14	17	20	23	2	5	8	11	14	17	20	23	2	5	8	11	14	17	20	23	2	5	8	11	14	17	20		
Температура °C	17°	17°	20°	25°	26°	20°	18°	17°	16°	15°	15°	17°	17°	18°	15°	14°	14°	15°	17°	22°	25°	24°	21°	19°	18°	16°	20°	24°	27°	27°	22°	20°	19°	18°	21°	27°	30°	29°	25°		
Дождь mm				0.8	9	5			5	5	6	7	6	5	2	3	3	4	3	4	5	4	4	4	4	2	2	2	1	1	3	2	2	2	3	4	5	4	4		
Ветер m/s	2	1	1	3	4	5	7	6	5	5	6	7	6	5	2	3	3	4	3	4	5	4	4	4	4	2	2	2	1	1	3	2	2	2	3	4	5	7	10	9	8
Порывы ветра m/s	4	3	3	6	9	11	12	11	10	9	11	13	14	12	10	4	5	7	6	8	10	10	7	7	7	6	4	5	5	4	4	4	4	4	5	7	10	9	8		
Напр. ветра	←	←	←	→	→	→	→	→	→	→	→	→	→	→	→	→	→	→	→	→	→	→	→	→	→	→	→	→	→	→	→	→	→	→	→	→	→	→	→		

# ГИДРОЛОГИЧЕСКАЯ ОБСТАНОВКА на 8.00 21 августа 2024 г.

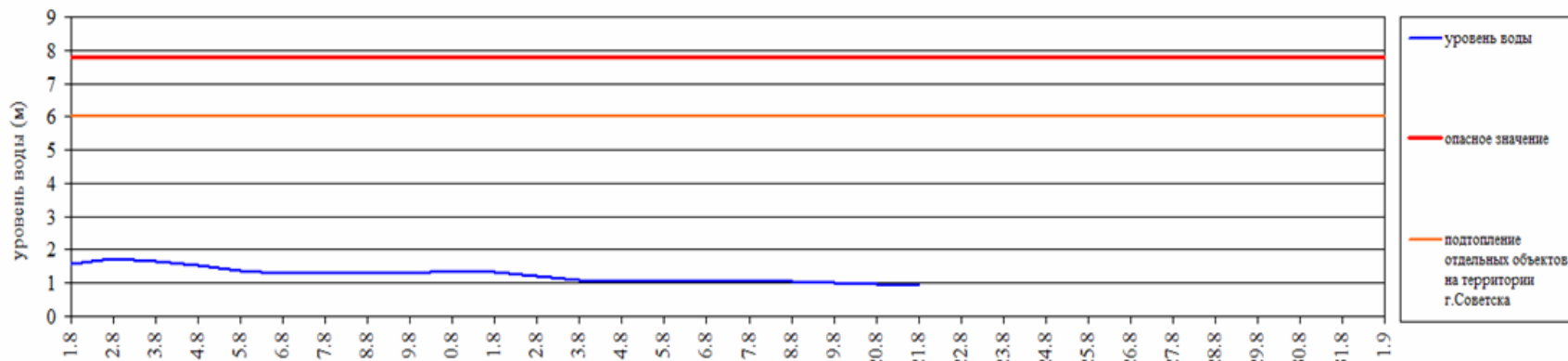
Паводковая обстановка (существенные изменения в режиме рек области):

уровни воды на реках области не приближаются к опасным значениям

Уровень воды в р. Преголя относительно "0" поста МПК (г. Калининград)



Уровень воды в р. Неман (ГП-2 г. Советск)

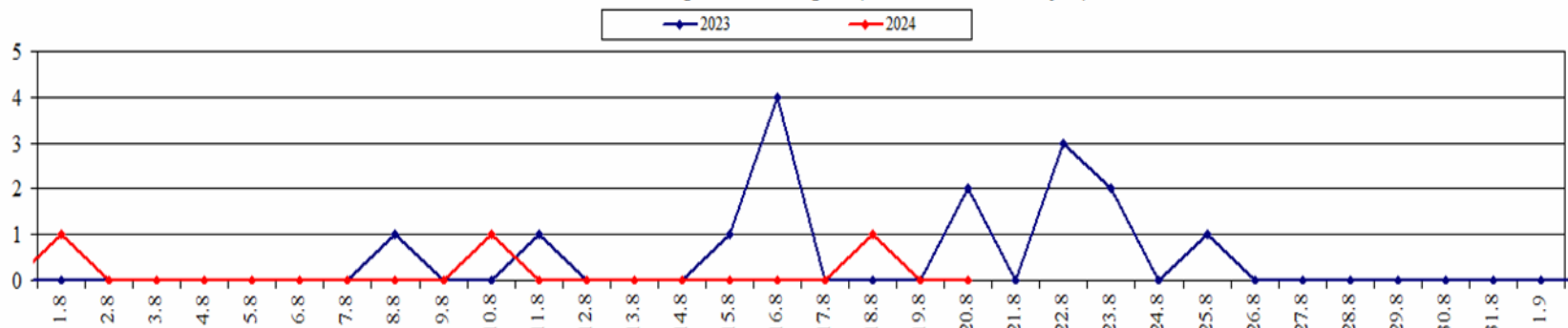


# ЛЕСОПОЖАРНАЯ ОБСТАНОВКА

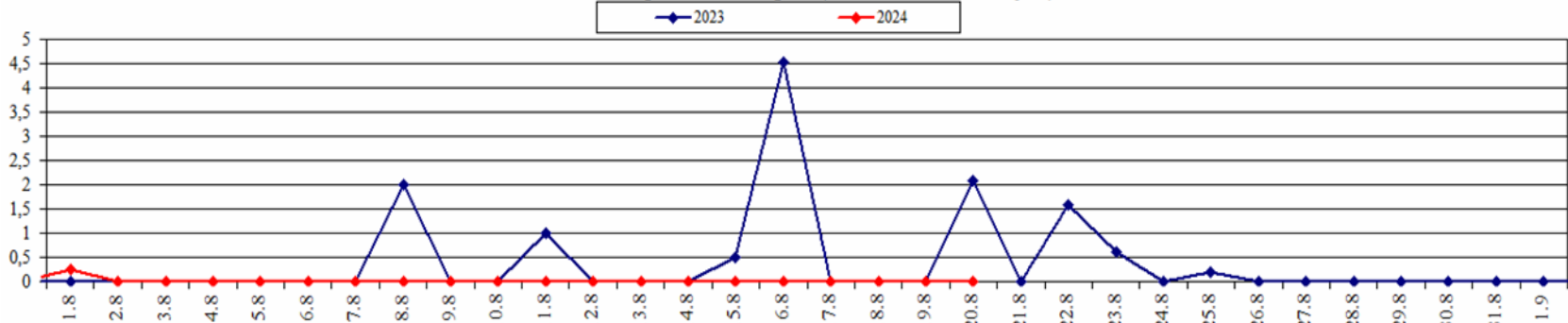
на 20 августа 2024 г.

	За сутки	Всего в 2024 году
Количество природных пожаров:	0	223
в том числе ландшафтных пожаров:	0	221
в том числе лесных пожаров:	0	2
Действующие лесные пожары	нет	

Количество ландшафтных пожаров (2023-2024 гг. август)

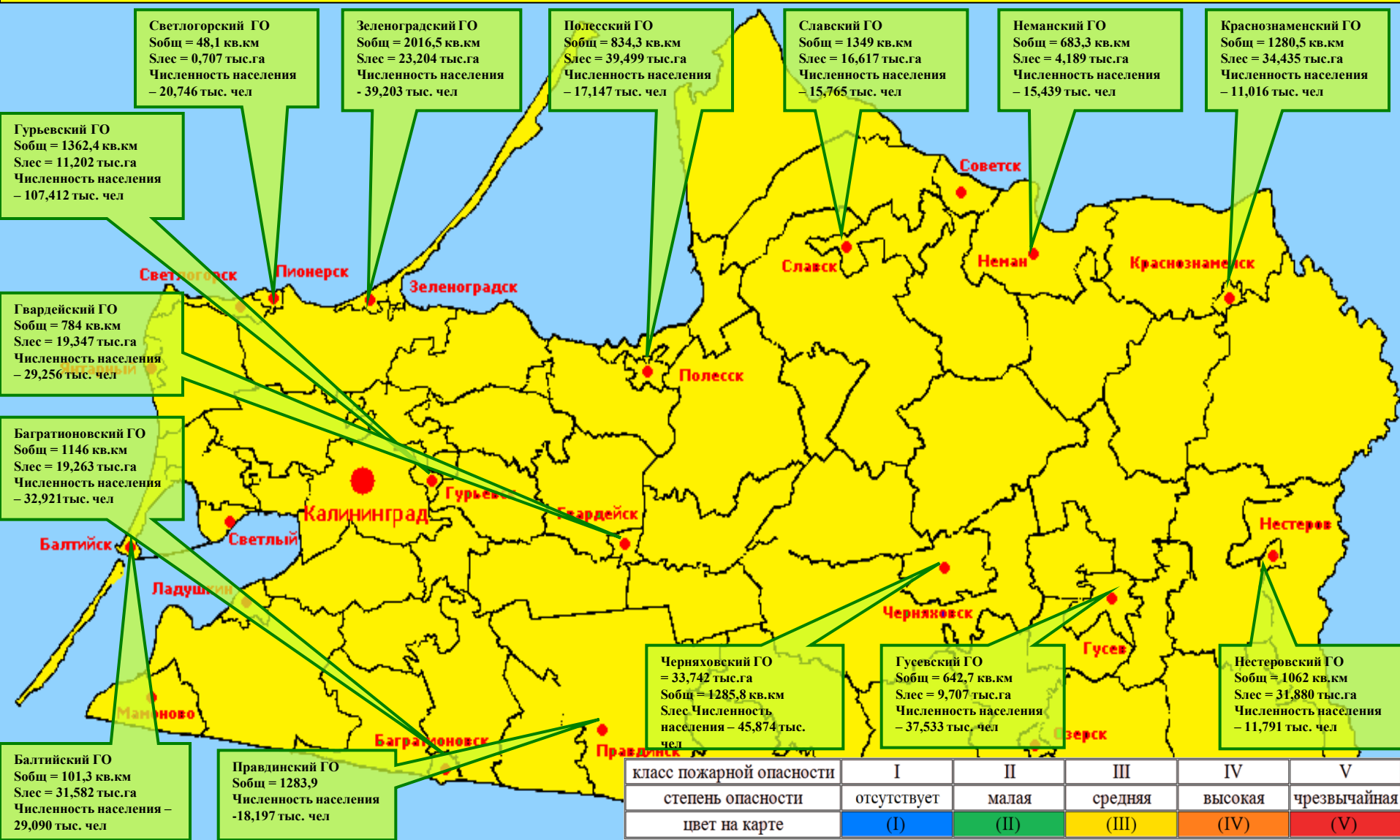


Площадь ландшафтных пожаров (2023-2024 гг. август)





# ПОЖАРНАЯ ОПАСНОСТЬ ЛЕСОВ В КАЛИНИНГРАДСКОЙ ОБЛАСТИ ПО УСЛОВИЯМ ПОГОДЫ на 20 августа 2024 г.

По Калининградской области 21-23 августа ожидается пожароопасность 1-3 класса.



# МЕТЕОРОЛОГИЧЕСКИЙ ПРОГНОЗ ПО ТЕРРИТОРИИ КАЛИНИНГРАДСКОЙ ОБЛАСТИ с 9.00 21 августа до 9.00 22 августа 2024 г.

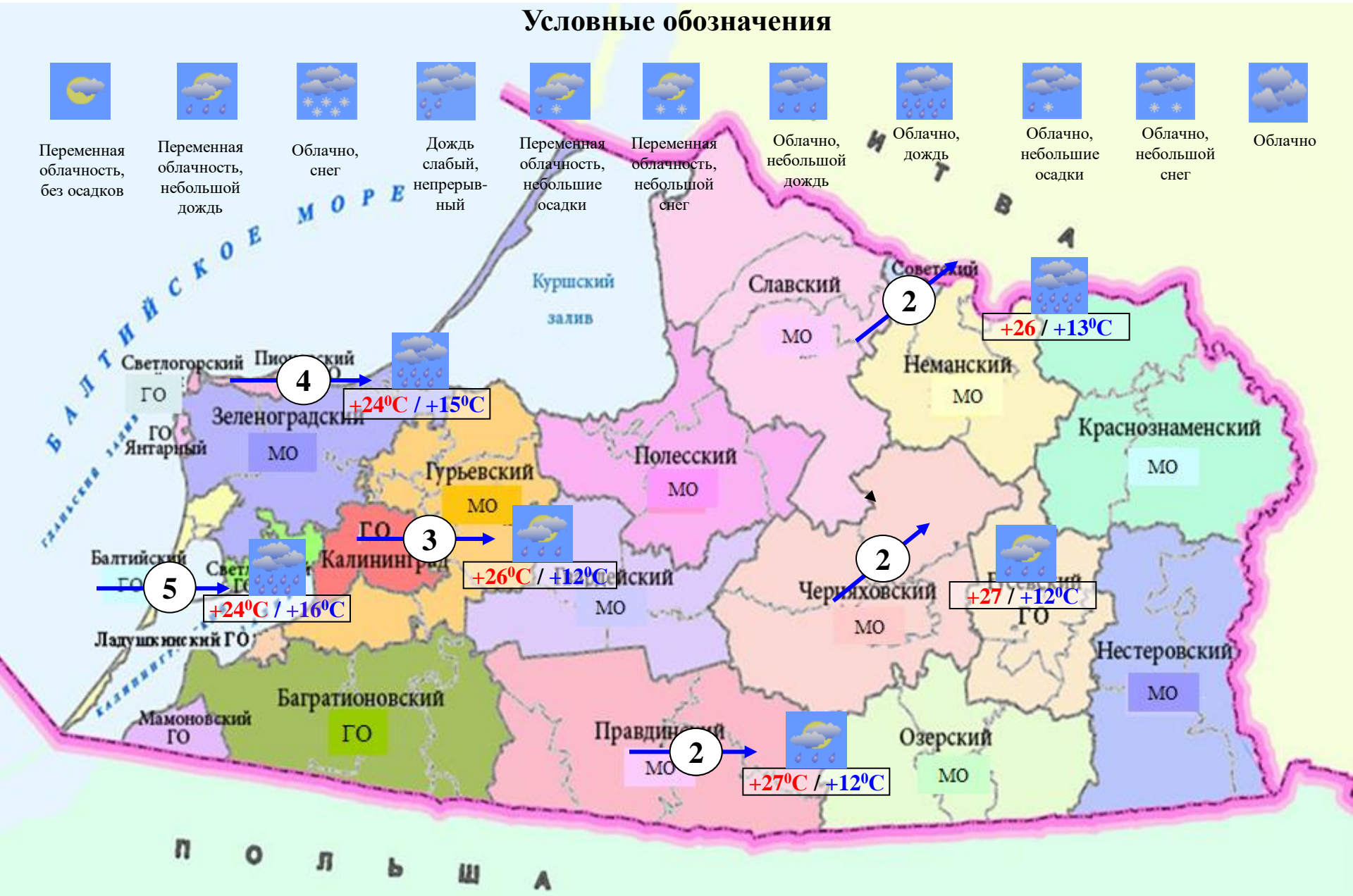
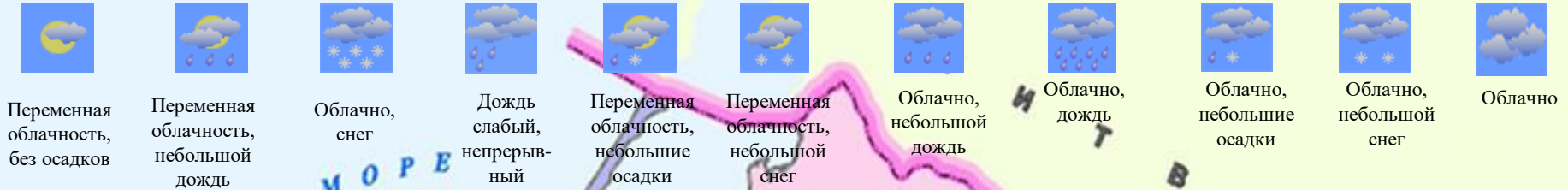
Метеорологические явления, способные вызвать ЧС не прогнозируются.

	День	Ночь	
<b>Облачность</b>	облачно с прояснениями	облачно с прояснениями	
<b>Осадки</b>	кратковременный дождь	местами небольшой кратковременный дождь	
<b>Ветер</b>	юго-западный 5-10 м/с, вечером 12-15 м/с, при грозе порывы до 17 м/с	юго-западный 12-15 м/с	
<b>Температура</b>	+23...+27°C	+11...+15°C	
<b>Явления</b>	местами гроза	нет	
<b>Видимость</b>	4-7 км, в дожде 2-3 км	3-7 км	

# ДЕТАЛИЗИРОВАННЫЙ МЕТЕОРОЛОГИЧЕСКИЙ ПРОГНОЗ ПО ТЕРРИТОРИИ КАЛИНИНГРАДСКОЙ ОБЛАСТИ

с 9.00 21 августа до 9.00 22 августа 2024 г.

## Условные обозначения



# РИСКИ ВОЗНИКНОВЕНИЯ ЧС, СВЯЗАННЫХ С НЕБЛАГОПРИЯТНЫМИ ЯВЛЕНИЯМИ, ПО ТЕРРИТОРИИ КАЛИНИНГРАДСКОЙ ОБЛАСТИ

с 9.00 21 августа до 9.00 22 августа 2024 г.

Риск возникновения ЧС  
незначительный.

