

**Государственное бюджетное учреждение Калининградской области  
«Отряд государственной противопожарной службы и обеспечения мероприятий гражданской обороны»  
ОТДЕЛ МОНИТОРИНГА И ПРОГНОЗИРОВАНИЯ ЧРЕЗВЫЧАЙНЫХ СИТУАЦИЙ  
Centre of monitoring and forecasting of extreme situations**

**236003 г. Калининград, Московский пр-т, 188  
тел., факс (4012) 311-288; E-mail: ompchs@guogps39.ru**

**20 ноября 2024 года**

**№ 1094 - ОМПЧС**

**ОПЕРАТИВНЫЙ ЕЖЕДНЕВНЫЙ ПРОГНОЗ  
чрезвычайных ситуаций с 20 ноября по 21 ноября 2024 года  
(графический вариант)**

**Дежурный ОМП ЧС**

**Е.В. Мусатова**



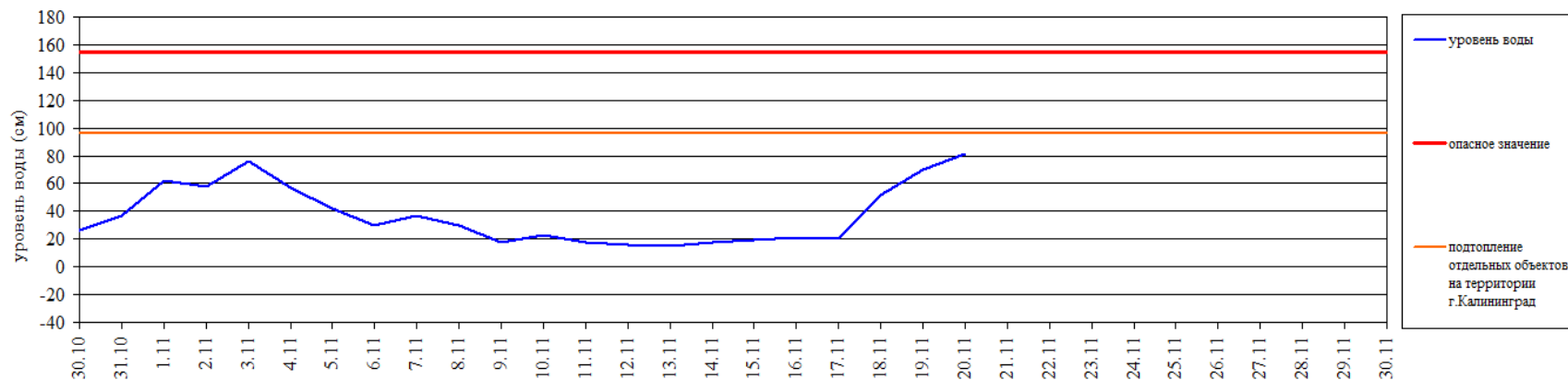
# ГИДРОЛОГИЧЕСКАЯ ОБСТАНОВКА

на 8.00 20 ноября 2024 г.

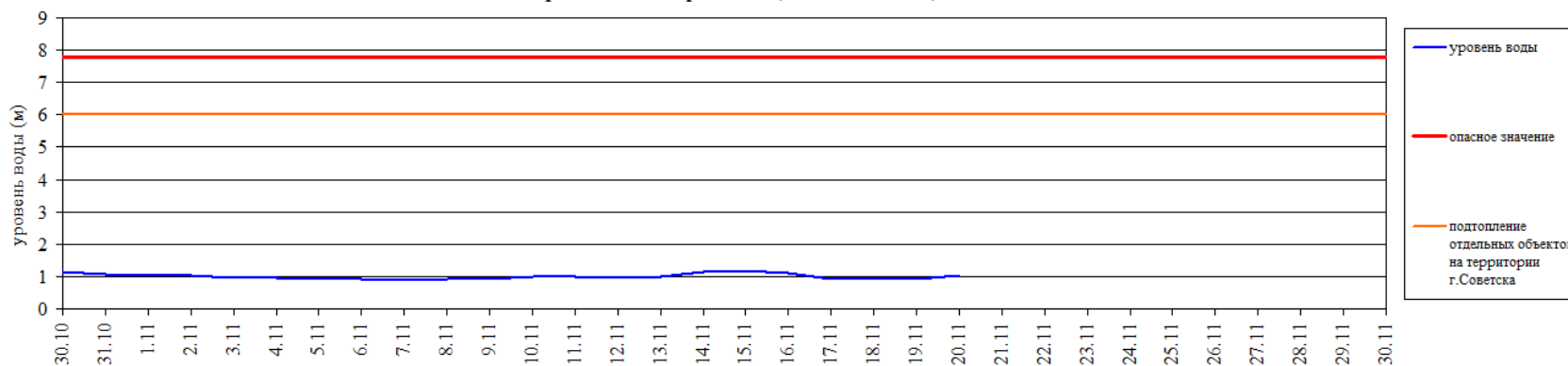
Паводковая обстановка (существенные изменения в режиме рек области):

уровни воды на реках области не приближаются к опасным значениям

Уровень воды в р. Преголя относительно "0" поста МПК (г. Калининград)



Уровень воды в р. Неман (ГП-2 г. Советск)



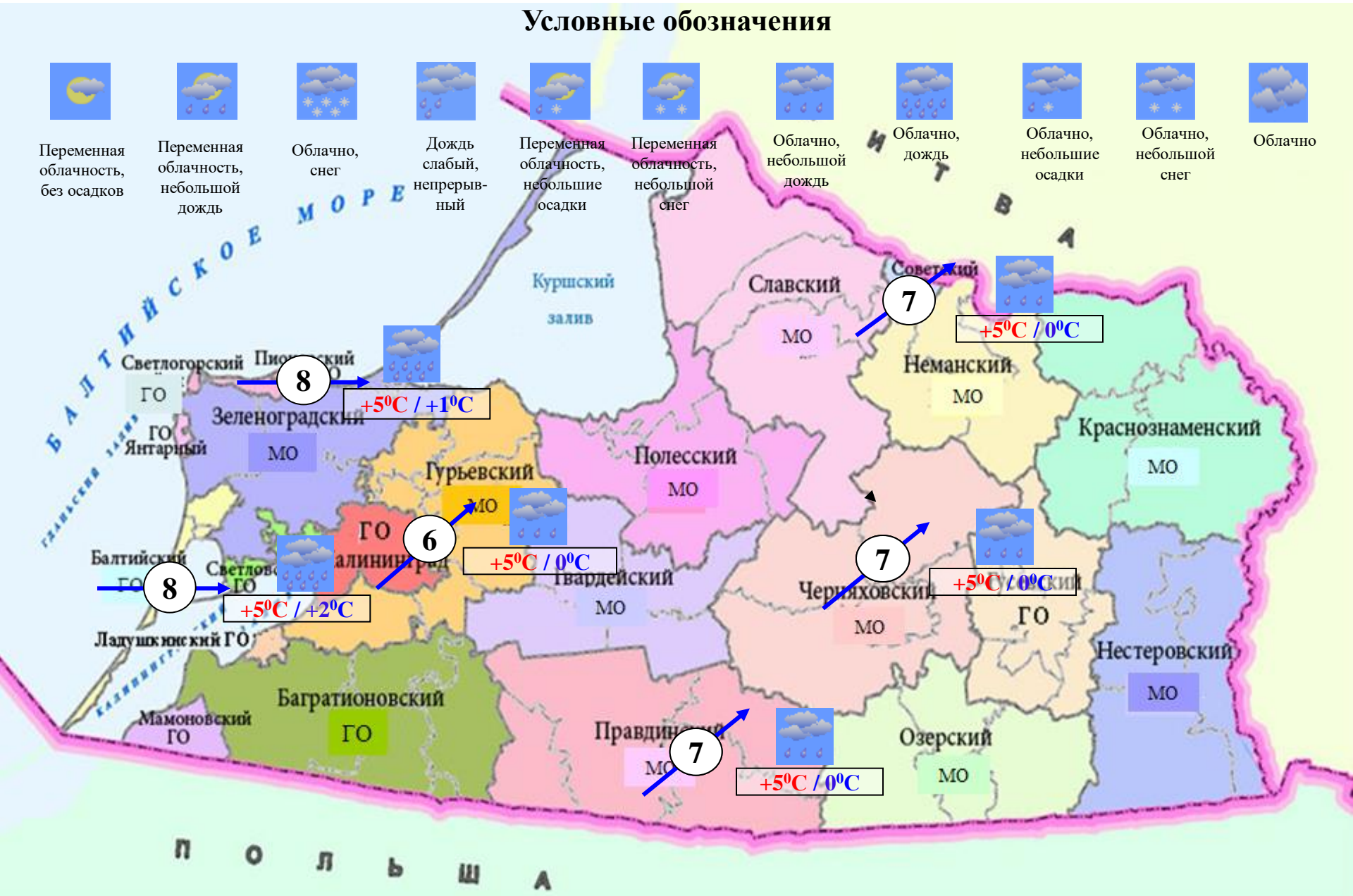
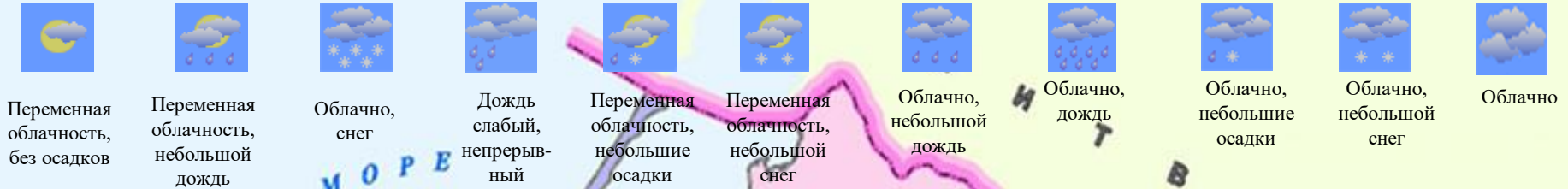
# МЕТЕОРОЛОГИЧЕСКИЙ ПРОГНОЗ ПО ТЕРРИТОРИИ КАЛИНИНГРАДСКОЙ ОБЛАСТИ с 9.00 20 ноября до 9.00 21 ноября 2024 г.

Метеорологические явления, способные вызвать ЧС не прогнозируются.

	День	Ночь	
Облачность	облачно	облачно	
Осадки	временами осадки (дождь со снегом, мокрый снег)	временами осадки (дождь, мокрый снег)	
Ветер	юго-западный, западный 12-17 м/с	юго-западный, западный 13-18 м/с	
Температура	+3...+6°C	-1...+3°C	
Явления	нет	нет	
Видимость	3-7 км, в осадках местами 1-2 км	3-7 км, в осадках местами 1-2 км	

# ДЕТАЛИЗИРОВАННЫЙ МЕТЕОРОЛОГИЧЕСКИЙ ПРОГНОЗ ПО ТЕРРИТОРИИ КАЛИНИНГРАДСКОЙ ОБЛАСТИ с 9.00 20 ноября до 9.00 21 ноября 2024 г.

## Условные обозначения



**РИСКИ ВОЗНИКНОВЕНИЯ ЧС,  
СВЯЗАННЫХ С НЕБЛАГОПРИЯТНЫМИ ЯВЛЕНИЯМИ,  
ПО ТЕРРИТОРИИ КАЛИНИНГРАДСКОЙ ОБЛАСТИ  
с 9.00 20 ноября до 9.00 21 ноября 2024 г.**

**Риск возникновения ЧС  
незначительный.**

