

**Государственное бюджетное учреждение Калининградской области
«Отряд государственной противопожарной службы и обеспечения мероприятий гражданской обороны»
ОТДЕЛ МОНИТОРИНГА И ПРОГНОЗИРОВАНИЯ ЧРЕЗВЫЧАЙНЫХ СИТУАЦИЙ
Centre of monitoring and forecasting of extreme situations**

**236003 г. Калининград, Московский пр-т, 188
тел., факс (4012) 311-288; E-mail: ompchs@guogps39.ru**

19 ноября 2024 года

№ 1090 - ОМПЧС

**ОПЕРАТИВНЫЙ ЕЖЕДНЕВНЫЙ ПРОГНОЗ
чрезвычайных ситуаций с 19 ноября по 20 ноября 2024 года
(графический вариант)**

Дежурный ОМП ЧС

Е.В. Мусатова

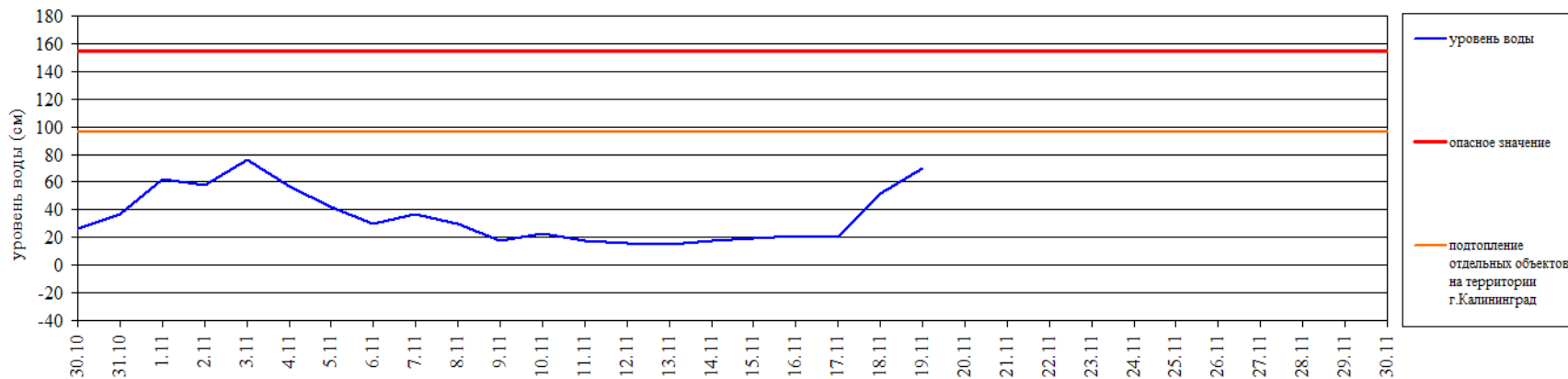
ГИДРОЛОГИЧЕСКАЯ ОБСТАНОВКА

на 8.00 19 ноября 2024 г.

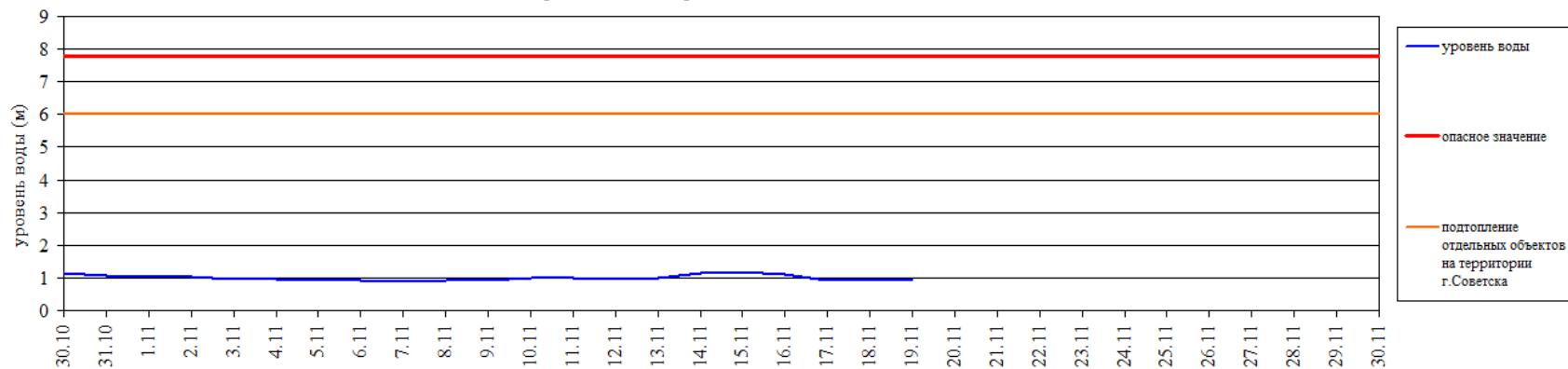
Паводковая обстановка (существенные изменения в режиме рек области):

уровни воды на реках области не приближаются к опасным значениям

Уровень воды в р. Преголя относительно "0" поста МПК (г. Калининград)



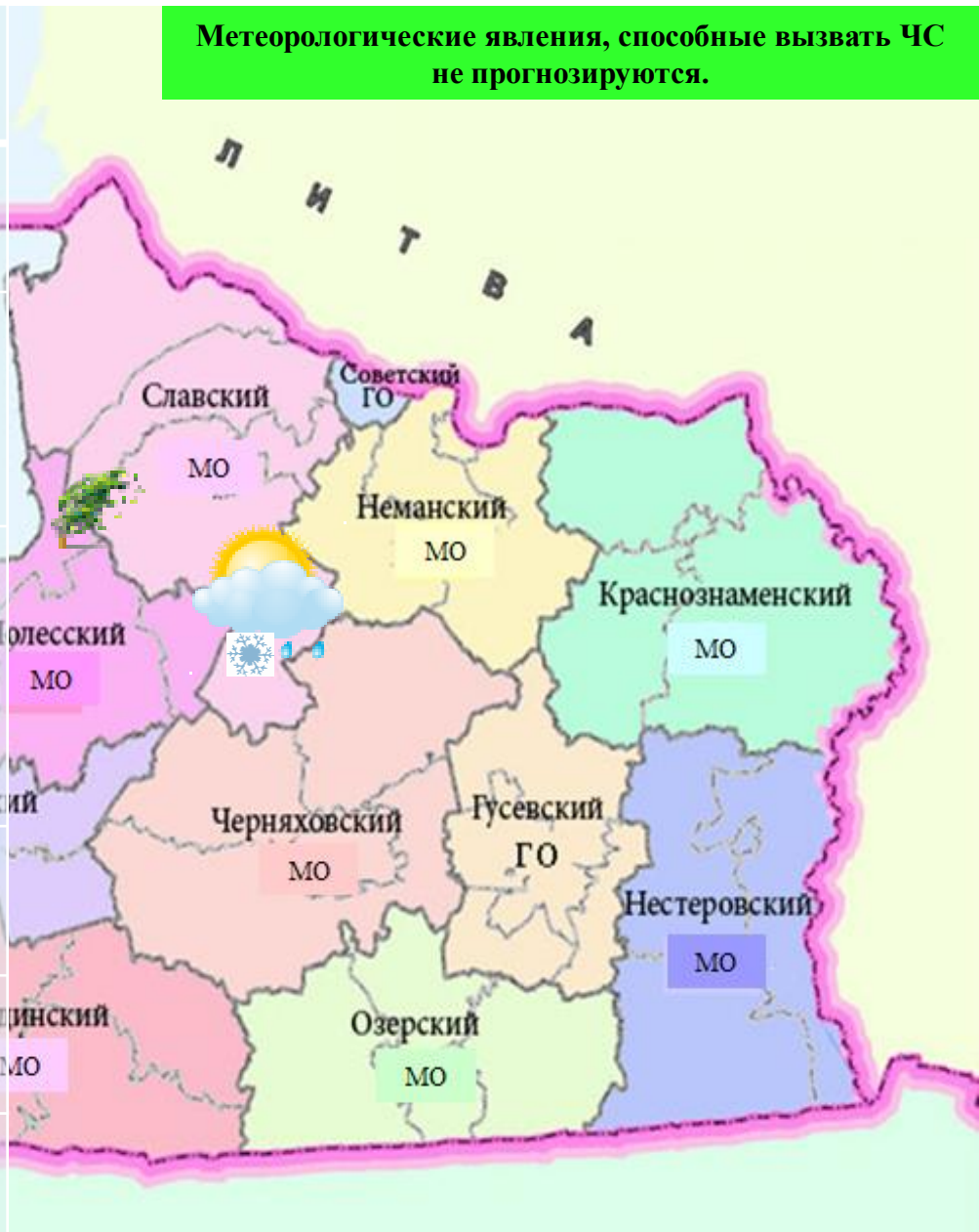
Уровень воды в р. Неман (ГП-2 г. Советск)



МЕТЕОРОЛОГИЧЕСКИЙ ПРОГНОЗ ПО ТЕРРИТОРИИ КАЛИНИНГРАДСКОЙ ОБЛАСТИ с 9.00 19 ноября до 9.00 20 ноября 2024 г.

Метеорологические явления, способные вызвать ЧС не прогнозируются.

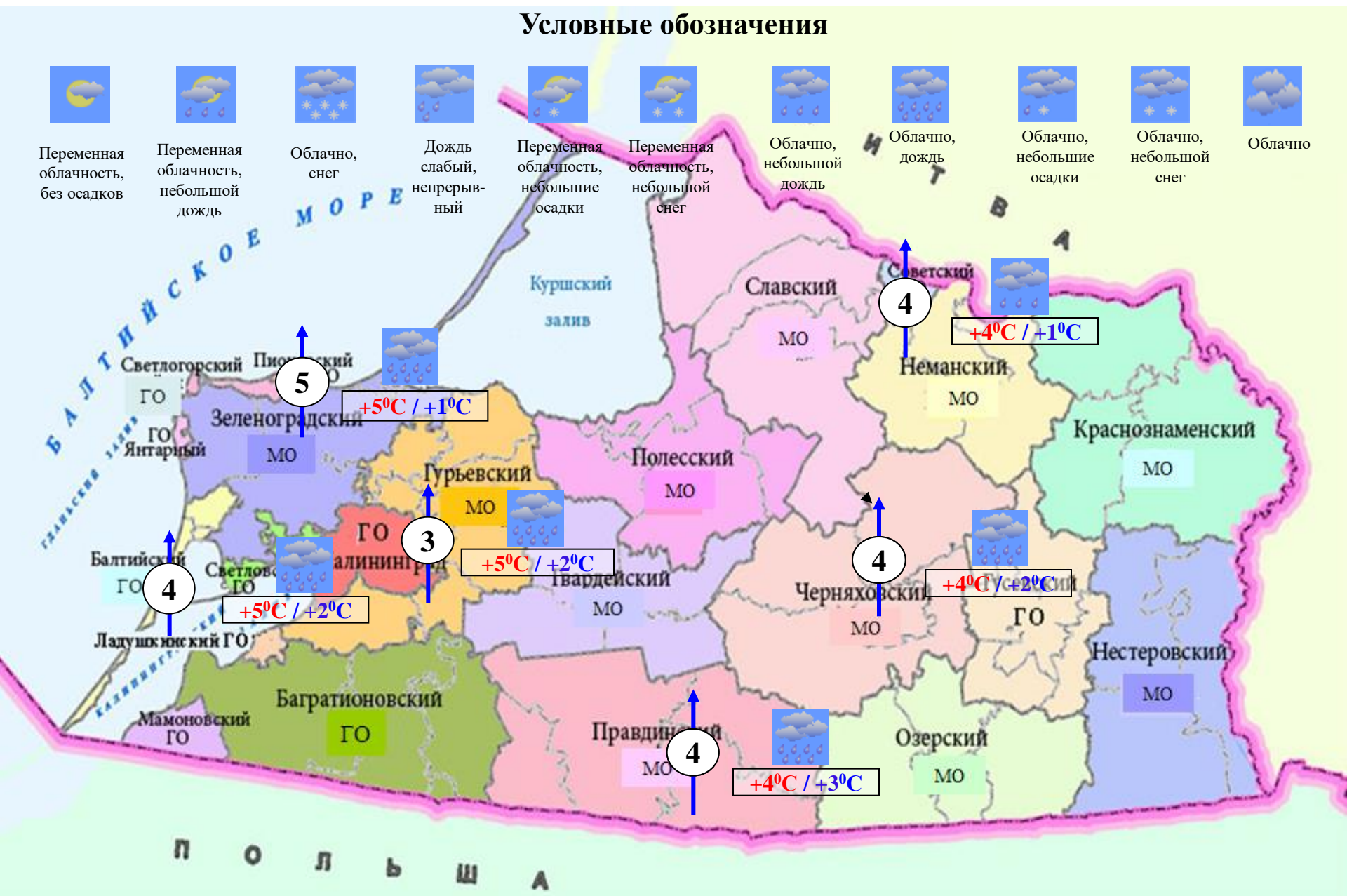
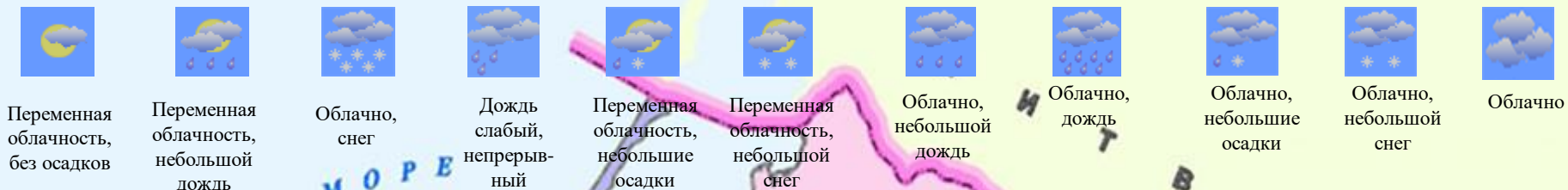
| | День | Ночь |
|--------------------|--|--|
| Облачность | облачно с прояснениями | облачно |
| Осадки | временами осадки (дождь, мокрый снег) | временами осадки (дождь, мокрый снег) |
| Ветер | юго-западный, со второй половины дня южный, юго-восточный 11-16 м/с | южный, юго-западный 15-20 м/с, на побережье 22-25 м/с |
| Температура | +3...+6°C | +2...+6°C |
| Явления | нет | нет |
| Видимость | 3-7 км, в осадках местами 1-2 км | 3-7 км, в осадках местами 1-2 км |



ДЕТАЛИЗИРОВАННЫЙ МЕТЕОРОЛОГИЧЕСКИЙ ПРОГНОЗ ПО ТЕРРИТОРИИ КАЛИНИНГРАДСКОЙ ОБЛАСТИ

с 9.00 19 ноября до 9.00 20 ноября 2024 г.

Условные обозначения



**РИСКИ ВОЗНИКНОВЕНИЯ ЧС,
СВЯЗАННЫХ С НЕБЛАГОПРИЯТНЫМИ ЯВЛЕНИЯМИ,
ПО ТЕРРИТОРИИ КАЛИНИНГРАДСКОЙ ОБЛАСТИ
с 9.00 19 ноября до 9.00 20 ноября 2024 г.**

**Риск возникновения ЧС
незначительный.**

