

**Государственное бюджетное учреждение Калининградской области
«Отряд государственной противопожарной службы и обеспечения мероприятий гражданской обороны»
ОТДЕЛ МОНИТОРИНГА И ПРОГНОЗИРОВАНИЯ ЧРЕЗВЫЧАЙНЫХ СИТУАЦИЙ
Centre of monitoring and forecasting of extreme situations**

**236003 г. Калининград, Московский пр-т, 188
тел., факс (4012) 311-288; E-mail: ompchs@guogps39.ru**

18 декабря 2024 года

№ 1195 - ОМПЧС

**ОПЕРАТИВНЫЙ ЕЖЕДНЕВНЫЙ ПРОГНОЗ
чрезвычайных ситуаций с 18 декабря по 19 декабря 2024 года
(графический вариант)**

Дежурный ОМП ЧС

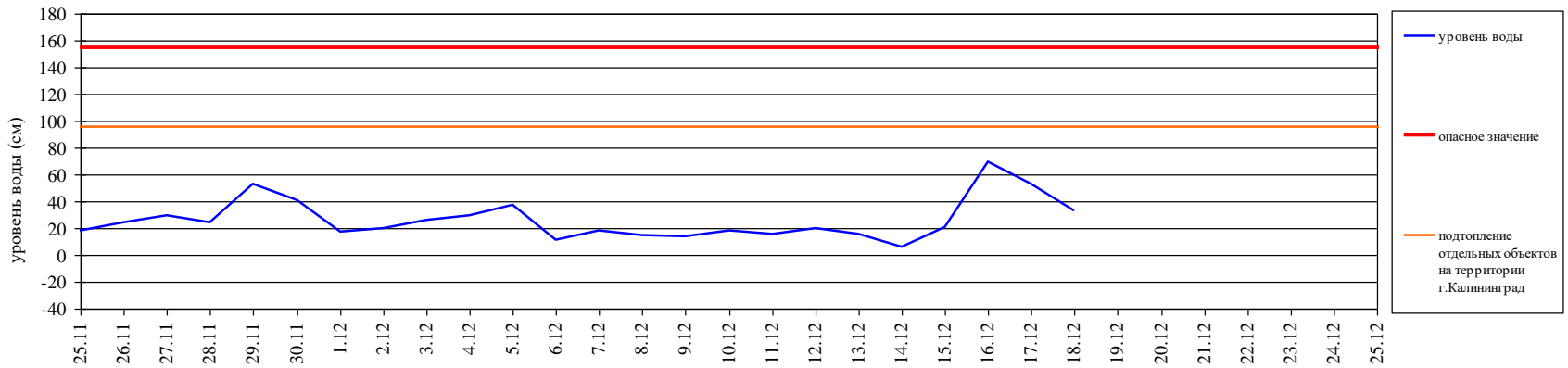
А.А. Иванов

ГИДРОЛОГИЧЕСКАЯ ОБСТАНОВКА на 8.00 18 декабря 2024 г.

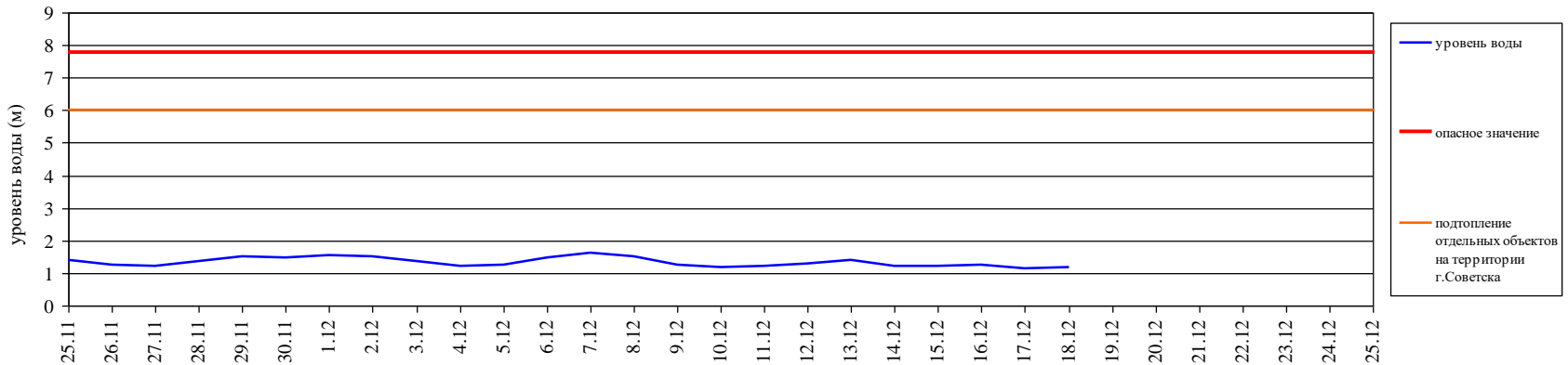
Паводковая обстановка (существенные изменения в режиме рек области):

уровни воды на реках области не приближаются к опасным значениям

Уровень воды в р. Преголя относительно "0" поста МПК (г. Калининград)



Уровень воды в р. Неман (ГП-2 г. Советск)



**Характеристики состояния льда,
полученные с пунктов наблюдательной сети
Калининградского центра по гидрометеорологии и
мониторингу окружающей среды
за 17 декабря 2024 г.**

| Пункт наблюдения | Ледовые явления |
|---|------------------------|
| 1. р. Преголя ГП-1 Черняховск | чисто |
| 2. р. Преголя ГП-1 Гвардейск | чисто |
| 3. р. Дейма ГП-2 Полесск | чисто |
| 4. р. Неман ГП-2 Советск | чисто |
| 5. р. Матросовка ГП-1 Мостовое | чисто |
| 6. Куршский залив - МГП-1 Открытое | чисто |
| 7. МГП-1 Краснофлотское, Калининградский залив | чисто |
| 8. МГП-2 Калининград - устье р. Преголя | нет информации |

МЕТЕОРОЛОГИЧЕСКИЙ ПРОГНОЗ ПО ТЕРРИТОРИИ КАЛИНИНГРАДСКОЙ ОБЛАСТИ с 9.00 18 декабря до 9.00 19 декабря 2024 г.

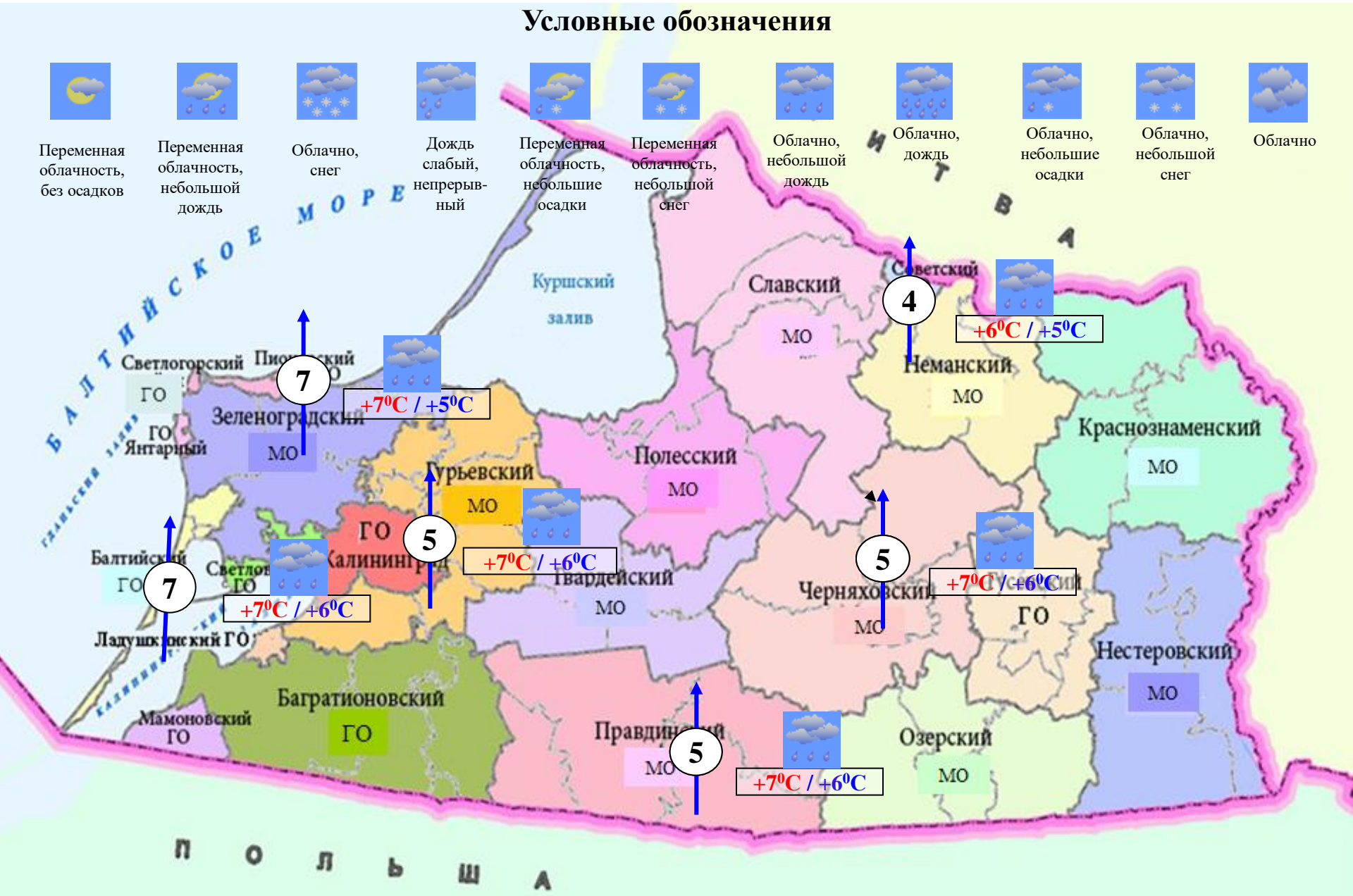
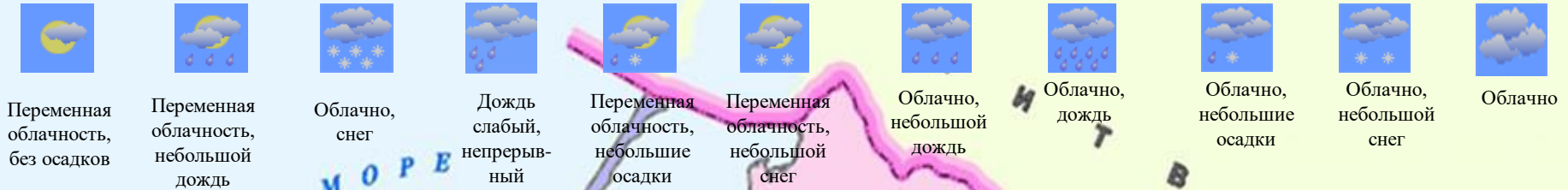
Метеорологические явления, способные вызвать ЧС не прогнозируются.

| | День | Ночь | |
|-------------|---|-------------------------------|--|
| Облачность | облачно | облачно с прояснениями | |
| Осадки | временами дождь | временами дождь | |
| Ветер | юго-западный, южный 4-9 м/с, вечером 7-12 м/с | юго-западный, южный 10-15 м/с | |
| Температура | +5...+9°C | +4...+7°C | |
| Явления | нет | нет | |
| Видимость | 3-7 км | 3-7 км | |

ДЕТАЛИЗИРОВАННЫЙ МЕТЕОРОЛОГИЧЕСКИЙ ПРОГНОЗ ПО ТЕРРИТОРИИ КАЛИНИНГРАДСКОЙ ОБЛАСТИ

с 9.00 18 декабря до 9.00 19 декабря 2024 г.

Условные обозначения



**РИСКИ ВОЗНИКНОВЕНИЯ ЧС,
СВЯЗАННЫХ С НЕБЛАГОПРИЯТНЫМИ ЯВЛЕНИЯМИ,
ПО ТЕРРИТОРИИ КАЛИНИНГРАДСКОЙ ОБЛАСТИ
с 9.00 18 декабря до 9.00 19 декабря 2024 г.**

**Риск возникновения ЧС
незначительный.**

