

Государственное бюджетное учреждение Калининградской области  
«Отряд государственной противопожарной службы и обеспечения мероприятий гражданской обороны»  
**ОТДЕЛ МОНИТОРИНГА И ПРОГНОЗИРОВАНИЯ ЧРЕЗВЫЧАЙНЫХ СИТУАЦИЙ**  
Centre of monitoring and forecasting of extreme situations

236003 г. Калининград, Московский пр-т, 188  
тел., факс (4012) 311-288; E-mail: [ompchs@guogps39.ru](mailto:ompchs@guogps39.ru)

18 апреля 2024 года

№ 370 - ОМПЧС

**ОПЕРАТИВНЫЙ ЕЖЕДНЕВНЫЙ ПРОГНОЗ**  
чрезвычайных ситуаций с 18 по 19 апреля 2024 года  
(графический вариант)

Дежурный ОМП ЧС

Е.В. Мусатова

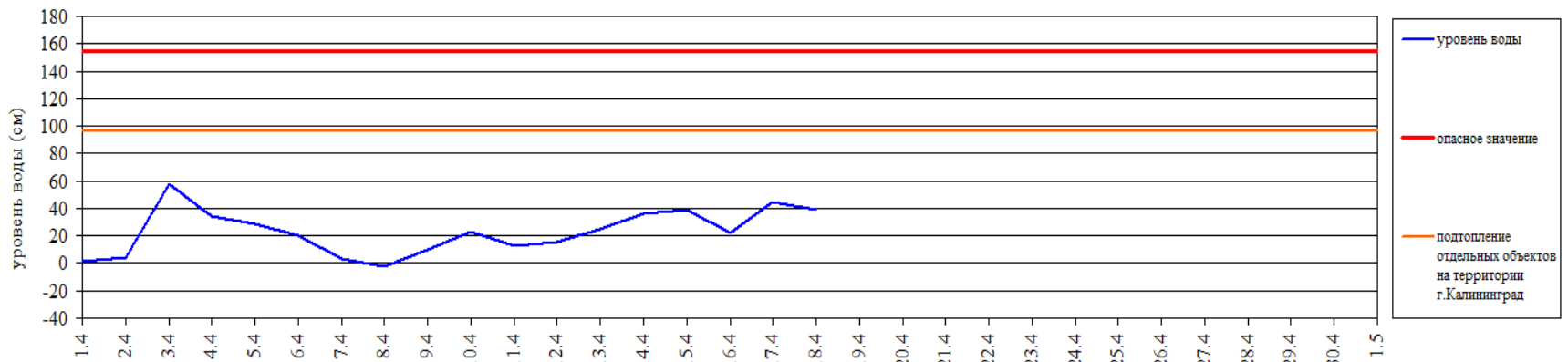


# ГИДРОЛОГИЧЕСКАЯ ОБСТАНОВКА на 8.00 18 апреля 2024 г.

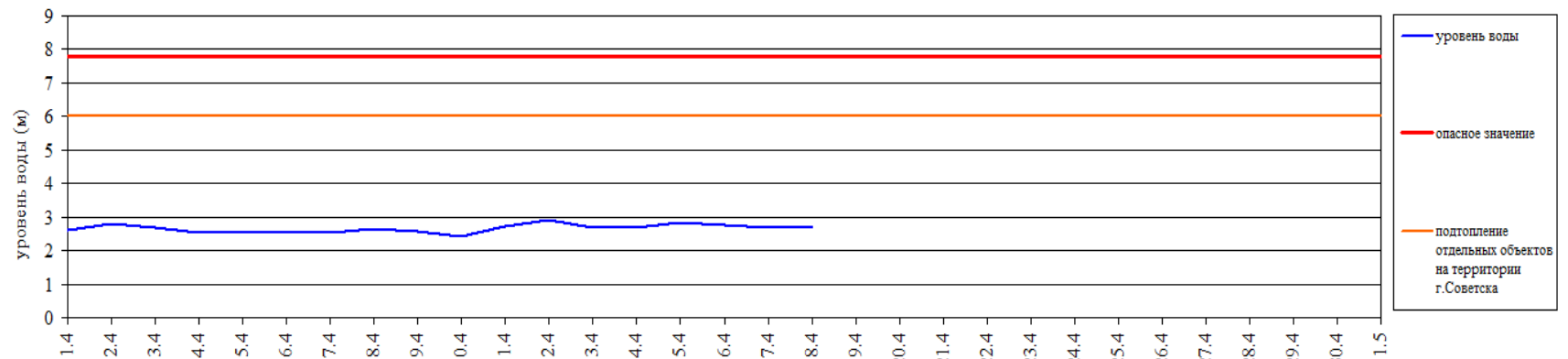
**Паводковая обстановка (существенные изменения в режиме рек области):**

**уровни воды на реках области не приближаются к опасным значениям**

Уровень воды в р. Преголя относительно "0" поста МПК (г. Калининград)



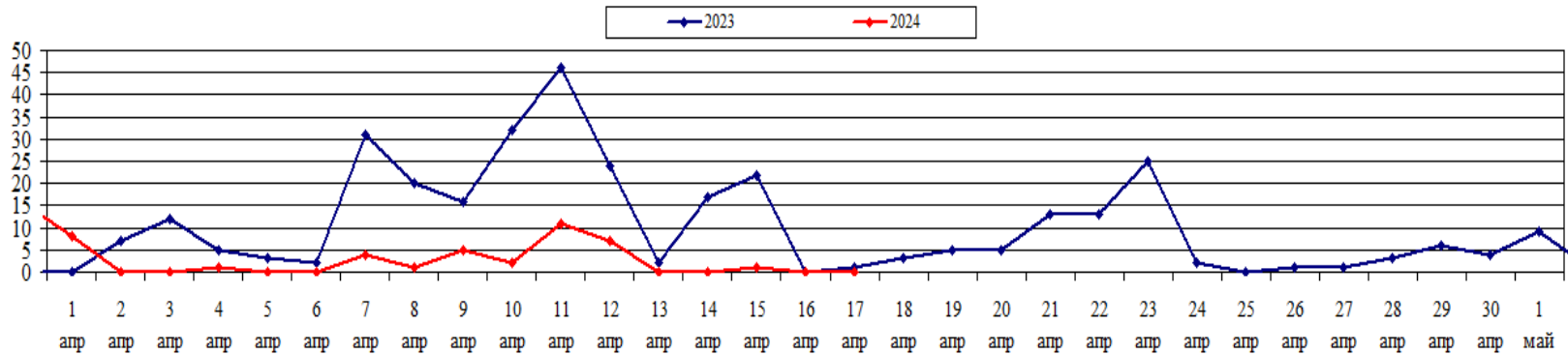
Уровень воды в р. Неман (ГП-2 г. Советск)



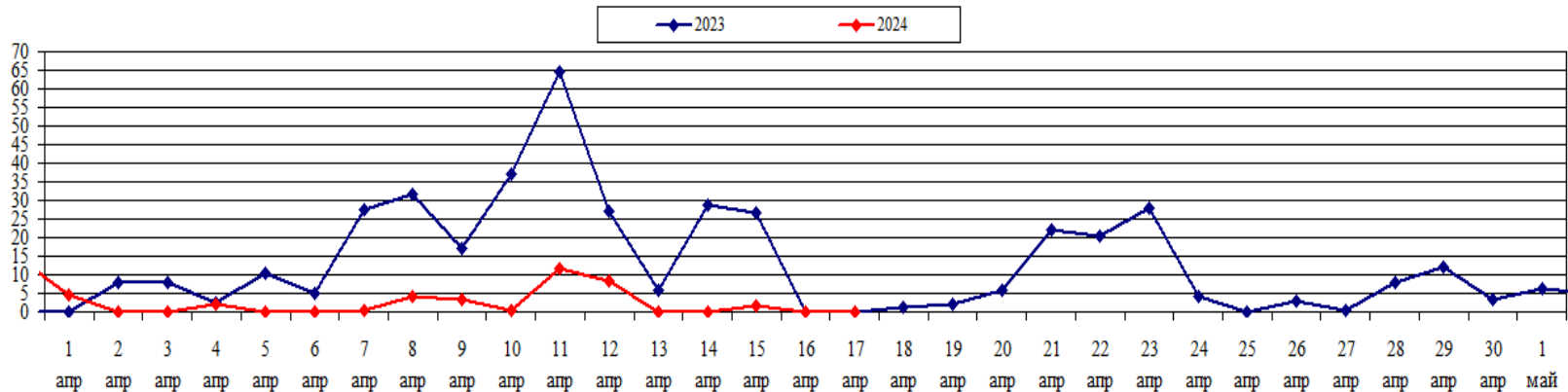
# ЛЕСОПОЖАРНАЯ ОБСТАНОВКА на 17 апреля 2024 г.

	За сутки	Всего в 2024 году
Количество природных пожаров:	<b>0</b>	<b>151</b>
в том числе ландшафтных пожаров:	<b>0</b>	<b>150</b>
в том числе лесных пожаров:	<b>0</b>	<b>1</b>
Действующие лесные пожары	<b>нет</b>	

**Количество ландшафтных пожаров (2023-2024 гг. март-апрель)**

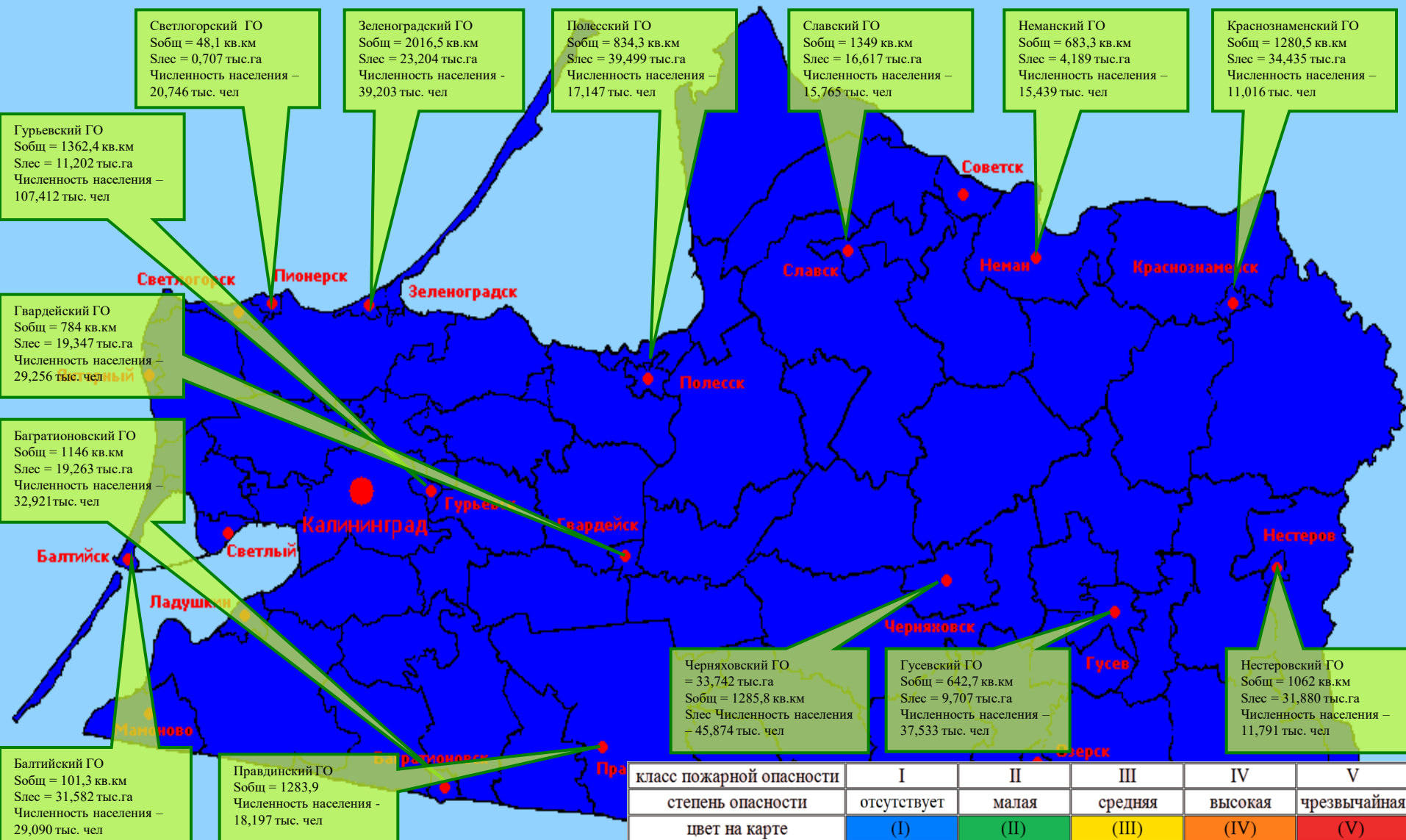


**Площадь ландшафтных пожаров (2023-2024 гг. март-апрель)**



# ПОЖАРНАЯ ОПАСНОСТЬ ЛЕСОВ В КАЛИНИНГРАДСКОЙ ОБЛАСТИ ПО УСЛОВИЯМ ПОГОДЫ на 17 апреля 2024 г.

По Калининградской области пожароопасность 1 класса





# МЕТЕОРОЛОГИЧЕСКИЙ ПРОГНОЗ ПО ТЕРРИТОРИИ КАЛИНИНГРАДСКОЙ ОБЛАСТИ с 9.00 18 апреля до 9.00 19 апреля 2024 г.

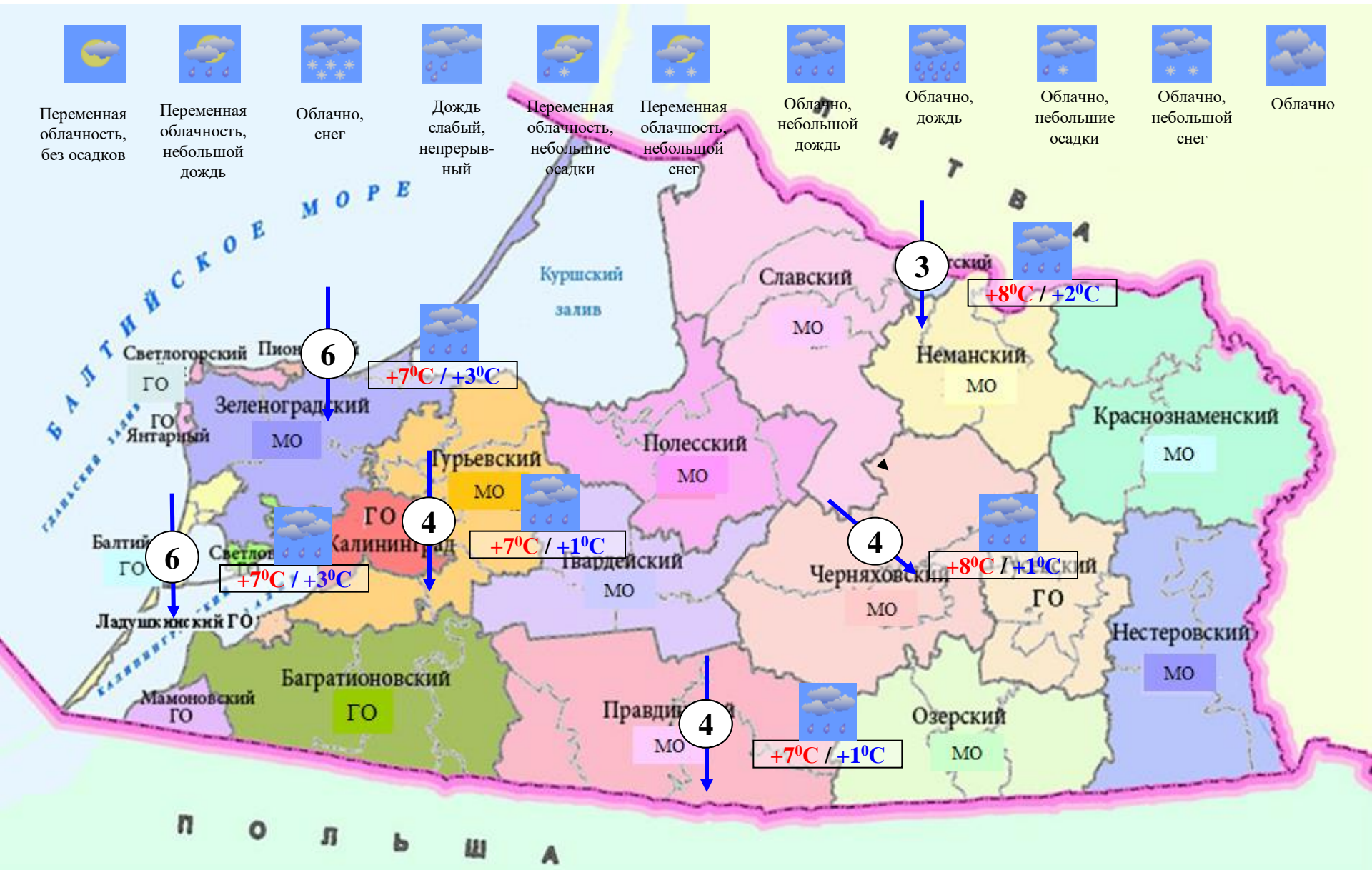
Метеорологические явления, способные вызвать ЧС не прогнозируются.

	День	Ночь	
<b>Облачность</b>	облачно с прояснениями	облачно с прояснениями	
<b>Осадки</b>	временами небольшой дождь, местами умеренный	без осадков	
<b>Ветер</b>	северный, северо-западный 6-11 м/с	северо-западный, западный 3-8 м/с	
<b>Температура</b>	+5...+9°C	0...+3°C	
<b>Явления</b>	нет	нет	
<b>Видимость</b>	3-7 км	3-6 км	

# ДЕТАЛИЗИРОВАННЫЙ МЕТЕОРОЛОГИЧЕСКИЙ ПРОГНОЗ ПО ТЕРРИТОРИИ КАЛИНИНГРАДСКОЙ ОБЛАСТИ

с 9.00 18 апреля до 9.00 19 апреля 2024 г.

## Условные обозначения





**РИСКИ ВОЗНИКНОВЕНИЯ ЧС,  
СВЯЗАННЫХ С НЕБЛАГОПРИЯТНЫМИ ЯВЛЕНИЯМИ,  
ПО ТЕРРИТОРИИ КАЛИНИНГРАДСКОЙ ОБЛАСТИ  
с 9.00 18 апреля до 9.00 19 апреля 2024 г.**

**Риск возникновения ЧС  
незначительный.**

