

**Государственное бюджетное учреждение Калининградской области
«Отряд государственной противопожарной службы и обеспечения мероприятий гражданской обороны»
ОТДЕЛ МОНИТОРИНГА И ПРОГНОЗИРОВАНИЯ ЧРЕЗВЫЧАЙНЫХ СИТУАЦИЙ
Centre of monitoring and forecasting of extreme situations**

**236003 г. Калининград, Московский пр-т, 188
тел., факс (4012) 311-288; E-mail: ompchs@guogps39.ru**

18 января 2024 года

№ 55 - ОМПЧС

**ОПЕРАТИВНЫЙ ЕЖЕДНЕВНЫЙ ПРОГНОЗ
чрезвычайных ситуаций с 18 по 19 января 2024 года
(графический вариант)**

Дежурный ОМП ЧС

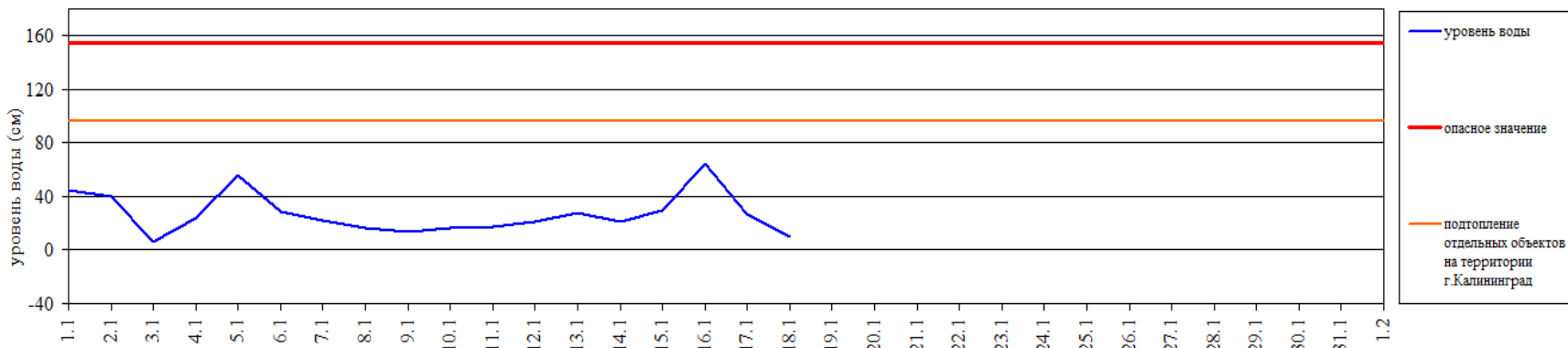
Е.И. Алексеева

ГИДРОЛОГИЧЕСКАЯ ОБСТАНОВКА на 8.00 18 января 2024 г.

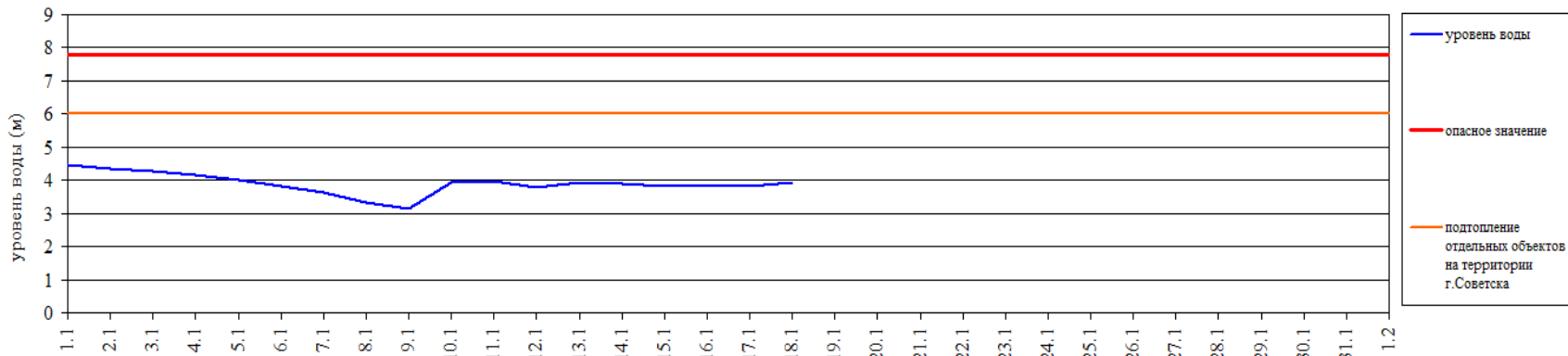
Паводковая обстановка (существенные изменения в режиме рек области):

уровни воды на реках области не приближаются к опасным значениям

Уровень воды в р. Преголя относительно "0" поста МПК (г. Калининград)



Уровень воды в р. Неман (ГП-2 г. Советск)



**Характеристики состояния льда,
полученные с пунктов наблюдательной сети Калининградского центра
по гидрометеорологии и мониторингу окружающей среды
за 17 января 2024 г.**

Пункт наблюдения	Ледовые явления
1 р. Преголя ГП-1 Черняховск	нет информации
2 р. Преголя ГП-1 Гвардейск	неполный ледостав
3 р. Дейма ГП-2 Полесск	ледостав
4 р. Неман ГП-2 Советск	ледостав, ровный ледяной покров
5 р. Матросовка ГП-1 Мостовое	ледостав с торосами
6 Куршский залив - МГП-1 Открытое	припай 10 баллов, торосы 1 балл, беспорядочная торосистость
10 Калининградский залив МГП- 1 Мамоново-Краснофлотское	припай 10 баллов
11 МГП- 1 Балтийск (канал)	чисто
12 МГП- 1 Пионерский	чисто

МЕТЕОРОЛОГИЧЕСКИЙ ПРОГНОЗ ПО ТЕРРИТОРИИ КАЛИНИНГРАДСКОЙ ОБЛАСТИ с 9.00 18 января до 9.00 19 января 2024 г.

Метеорологические явления способные вызвать ЧС не прогнозируются.

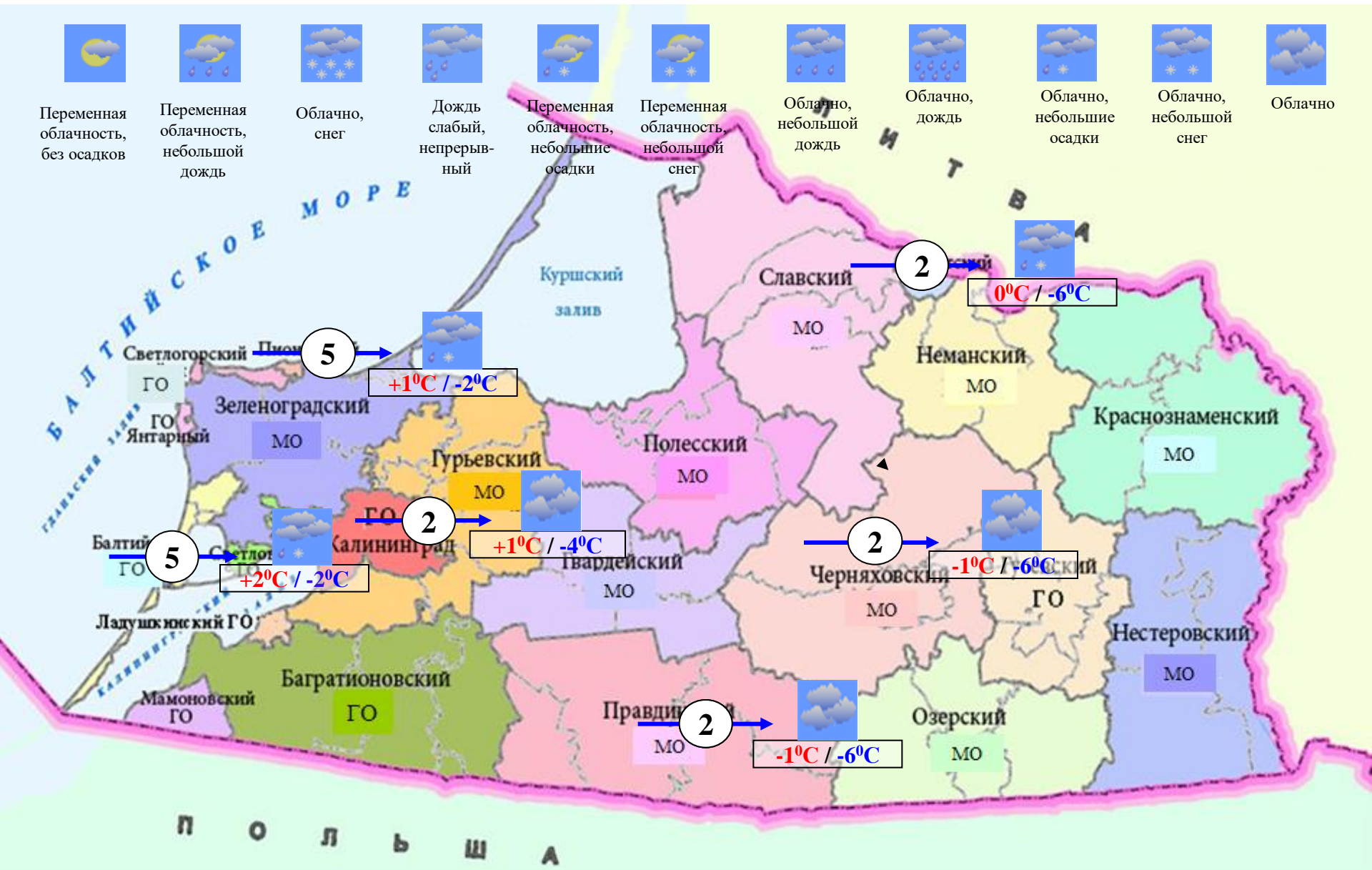
	День	Ночь
Облачность	облачно с прояснениями	облачно с прояснениями
Осадки	местами небольшие осадки	местами небольшой снег
Ветер	юго-западный, западный 5-10 м/с, вечером на побережье местами 12 м/с	юго-западный, западный 10-15 м/с
Температура	-2...+2°C	-2... -7°C
Явления	на дорогах снежный накат, гололедица	на дорогах снежный накат, гололедица
Видимость	3-7 км	3-7 км



ДЕТАЛИЗИРОВАННЫЙ МЕТЕОРОЛОГИЧЕСКИЙ ПРОГНОЗ ПО ТЕРРИТОРИИ КАЛИНИНГРАДСКОЙ ОБЛАСТИ

с 9.00 18 января до 9.00 19 января 2024 г.

Условные обозначения



**РИСКИ ВОЗНИКНОВЕНИЯ ЧС,
СВЯЗАННЫХ С НЕБЛАГОПРИЯТНЫМИ ЯВЛЕНИЯМИ,
ПО ТЕРРИТОРИИ КАЛИНИНГРАДСКОЙ ОБЛАСТИ**

с 9.00 18 января до 9.00 19 января 2024 г.

**Риск возникновения ЧС
незначительный.**

