

**Государственное бюджетное учреждение Калининградской области
«Отряд государственной противопожарной службы и обеспечения мероприятий гражданской обороны»
ОТДЕЛ МОНИТОРИНГА И ПРОГНОЗИРОВАНИЯ ЧРЕЗВЫЧАЙНЫХ СИТУАЦИЙ
Centre of monitoring and forecasting of extreme situations**

**236003 г. Калининград, Московский пр-т, 188
тел., факс (4012) 311-288; E-mail: ompchs@guogps39.ru**

17 декабря 2024 года

№ 1190 - ОМПЧС

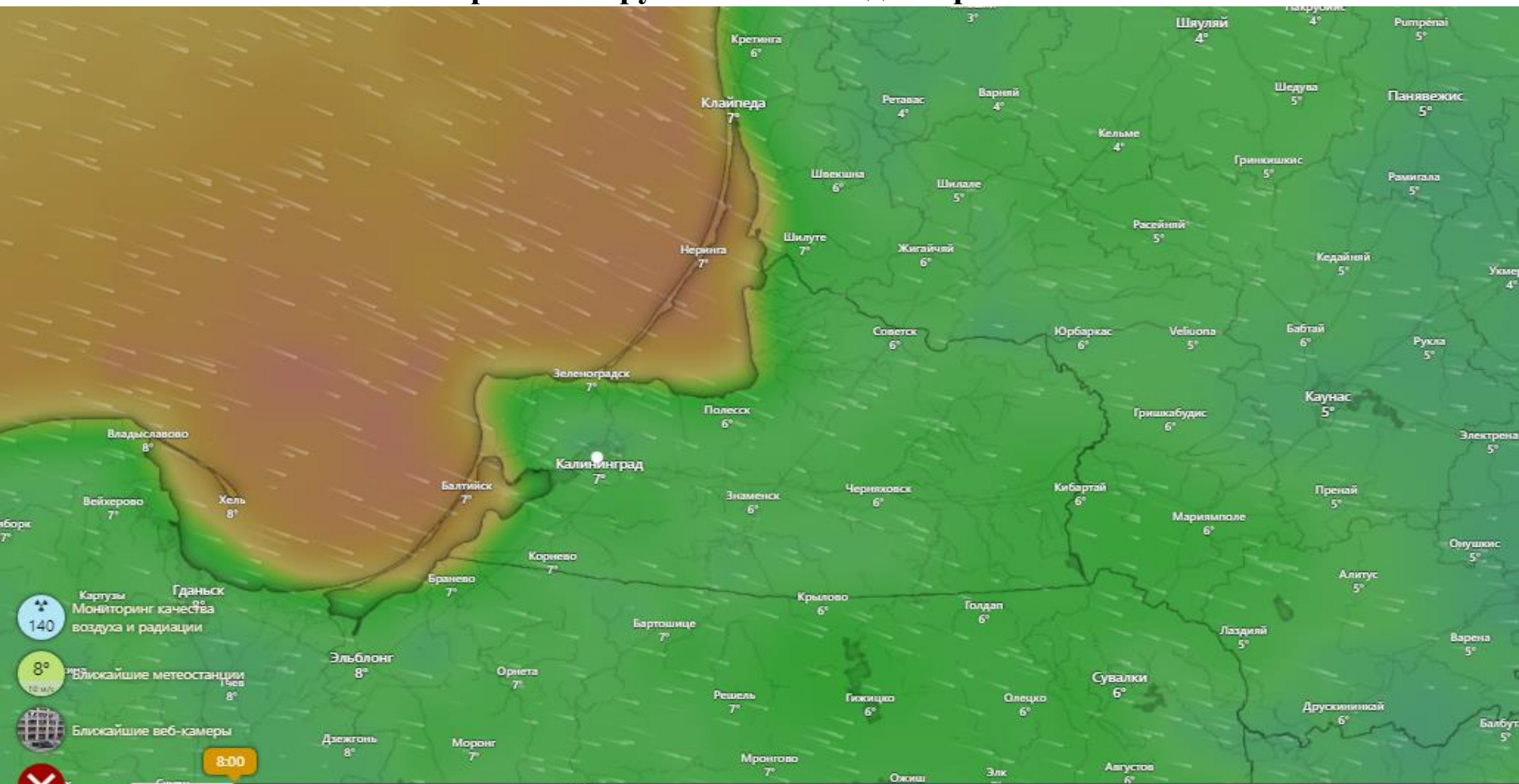
**ОПЕРАТИВНЫЙ ЕЖЕДНЕВНЫЙ ПРОГНОЗ
чрезвычайных ситуаций с 17 декабря по 18 декабря 2024 года
(графический вариант)**

Дежурный ОМП ЧС

А.А. Иванов

СИНОПТИЧЕСКИЕ ПРОЦЕССЫ, ОБУСЛАВЛИВАЮЩИЕ МЕТЕОУСЛОВИЯ НА ТЕРРИТОРИИ КАЛИНИНГРАДСКОЙ ОБЛАСТИ

ветровая нагрузка на 8.00 17 декабря 2024 г.



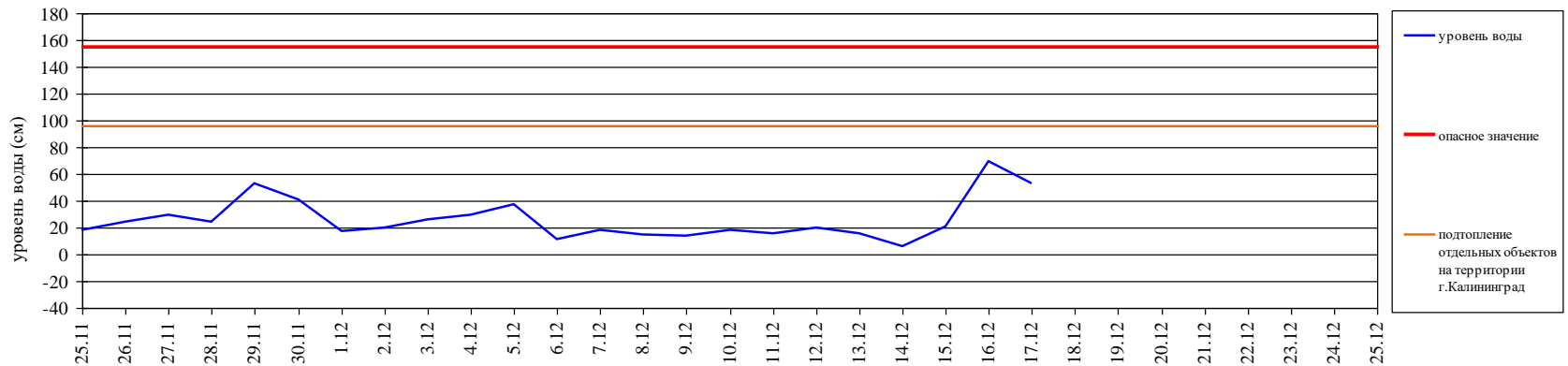
	Вторник 17					Среда 18					Четверг 19					Пятница 20					Суббота 21																									
Часы	2	5	8	11	14	17	20	23	2	5	8	11	14	17	20	23	2	5	8	11	14	17	20	23	2	5	8	11	14	17	20															
Температура	7°	8°	7°	7°	7°	5°	5°	4°	4°	3°	3°	5°	7°	7°	6°	7°	8°	10°	9°	9°	9°	8°	10°	9°	6°	5°	5°	6°	5°	4°	4°	4°	2°	3°	2°	4°	4°	4°	4°							
Дожди	6	3.7	0.2						3	3	3	4	4	5	6	6	0.5	0.6	0.2	0.2	0.4	2	0.2	0.5	0.4								0.2	1.7	0.3					0.5						
Ветер	5	8	7	6	7	5	5	4	3	3	3	4	4	5	6	6	7	7	5	6	6	6	7	7	5	6	7	7	7	6	6	5	3	5	6	5	7	6	6							
Порывы ветра	15	18	17	15	15	13	10	9	8	5	5	8	10	12	12	13	15	14	11	12	12	13	14	14	12	14	15	16	15	13	12	10	9	11	13	15	15	12								
Напр. ветра	↗	↗	↗	↗	↗	↗	↗	↗	↗	↗	↗	↗	↗	↗	↗	↗	↗	↗	↗	↗	↗	↗	↗	↗	↗	↗	↗	↗	↗	↗	↗	↗	↗	↗	↗	↗	↗	↗								

ГИДРОЛОГИЧЕСКАЯ ОБСТАНОВКА на 8.00 17 декабря 2024 г.

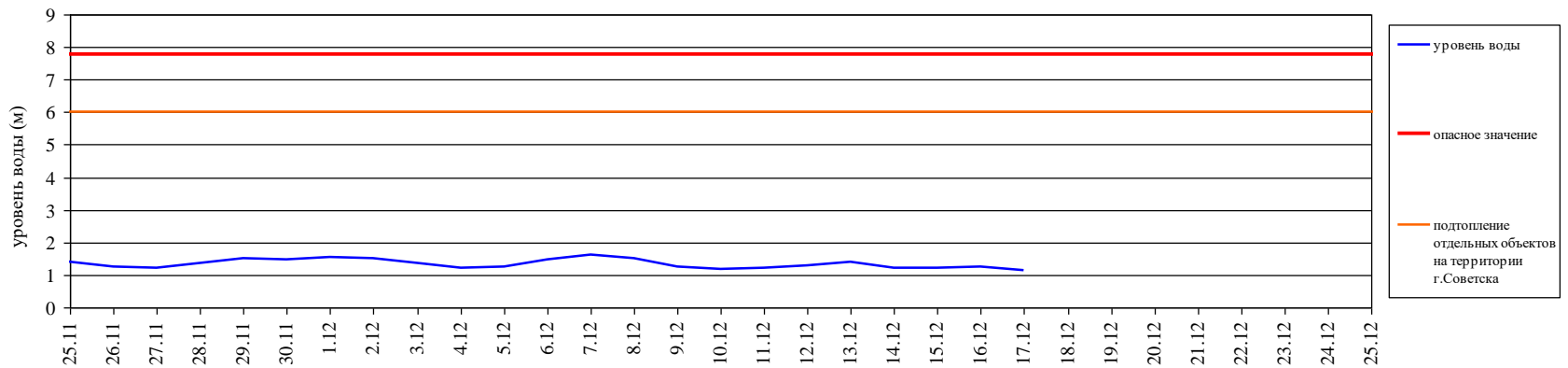
Паводковая обстановка (существенные изменения в режиме рек области):

уровни воды на реках области не приближаются к опасным значениям

Уровень воды в р. Преголя относительно "0" поста МПК (г. Калининград)



Уровень воды в р. Неман (ГП-2 г. Советск)



**Характеристики состояния льда,
полученные с пунктов наблюдательной сети
Калининградского центра по гидрометеорологии и
мониторингу окружающей среды
за 16 декабря 2024 г.**

Пункт наблюдения	Ледовые явления
1. р. Преголя ГП-1 Черняховск	чисто
2. р. Преголя ГП-1 Гвардейск	чисто
3. р. Дейма ГП-2 Полесск	чисто
4. р. Неман ГП-2 Советск	чисто
5. р. Матросовка ГП-1 Мостовое	чисто
6. Куршский залив - МГП-1 Открытое	чисто
7. МГП-1 Краснофлотское, Калининградский залив	чисто
8. МГП-2 Калининград - устье р. Преголя	нет информации

МЕТЕОРОЛОГИЧЕСКИЙ ПРОГНОЗ ПО ТЕРРИТОРИИ КАЛИНИНГРАДСКОЙ ОБЛАСТИ с 9.00 17 декабря до 9.00 18 декабря 2024 г.

Предупреждение НЯ № 4 от 15.12.2024 г. сохраняется.
По Калининградской области сохранится западный, северо-западный ветер 15-20 м/с, на побережье местами до 23 м/с.
Ветер до 20 м/с может привести к падению рекламных и других конструкций, отдельных деревьев, затруднить деятельность отдельных отраслей экономики. Возможны аварийные отключения электроснабжения.

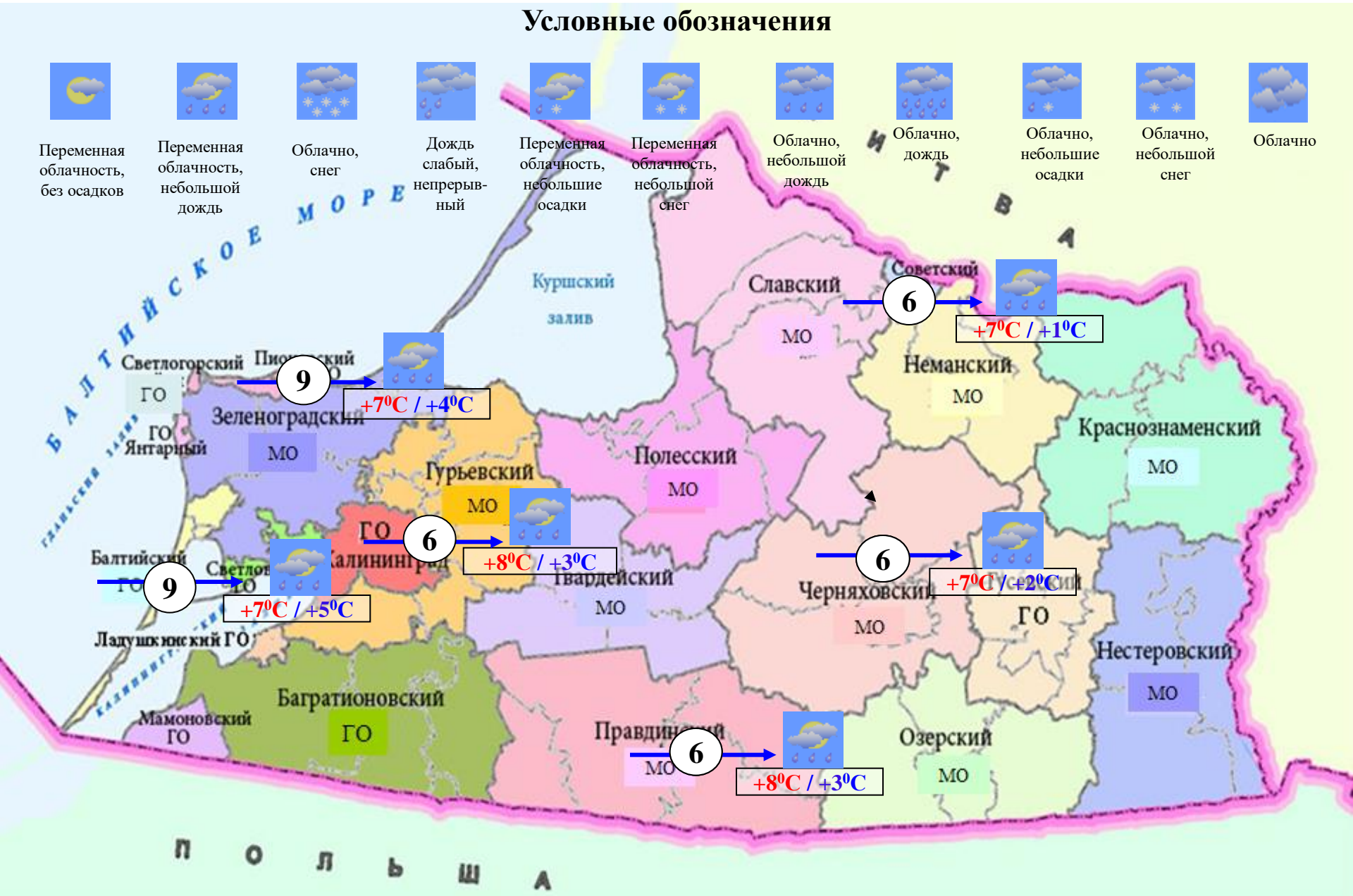
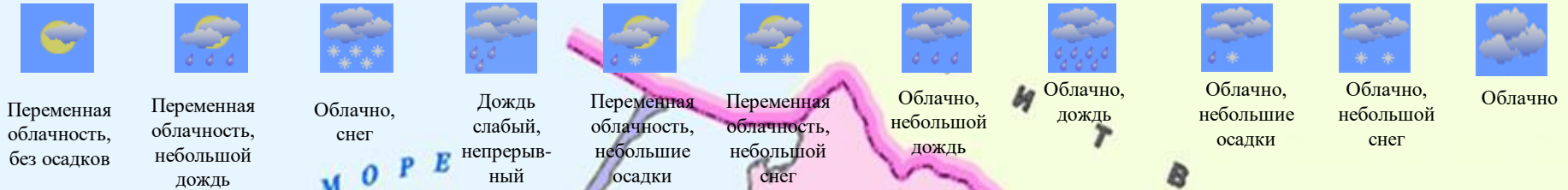
	День	Ночь
Облачность	облачно с прояснениями	облачно с прояснениями
Осадки	небольшой дождь	местами небольшой дождь
Ветер	западный, северо-западный 15-20 м/с	западный, северо-западный 9-14 м/с
Температура	+4...+8°C	+2...+6°C
Явления	нет	нет
Видимость	3-7 км	3-7 км



ДЕТАЛИЗИРОВАННЫЙ МЕТЕОРОЛОГИЧЕСКИЙ ПРОГНОЗ ПО ТЕРРИТОРИИ КАЛИНИНГРАДСКОЙ ОБЛАСТИ

с 9.00 17 декабря до 9.00 18 декабря 2024 г.

Условные обозначения



**РИСКИ ВОЗНИКНОВЕНИЯ ЧС,
СВЯЗАННЫХ С НЕБЛАГОПРИЯТНЫМИ ЯВЛЕНИЯМИ,
ПО ТЕРРИТОРИИ КАЛИНИНГРАДСКОЙ ОБЛАСТИ
с 9.00 17 декабря до 9.00 18 декабря 2024 г.**

**Риск возникновения ЧС
контролируемый.**

