

**Государственное бюджетное учреждение Калининградской области  
«Отряд государственной противопожарной службы и обеспечения мероприятий гражданской обороны»  
ОТДЕЛ МОНИТОРИНГА И ПРОГНОЗИРОВАНИЯ ЧРЕЗВЫЧАЙНЫХ СИТУАЦИЙ  
Centre of monitoring and forecasting of extreme situations**

**236003 г. Калининград, Московский пр-т, 188  
тел., факс (4012) 311-288; E-mail: ompchs@guogps39.ru**

**17 января 2024 года**

**№ 50 - ОМПЧС**

**ОПЕРАТИВНЫЙ ЕЖЕДНЕВНЫЙ ПРОГНОЗ  
чрезвычайных ситуаций с 17 по 18 января 2024 года  
(графический вариант)**

**Дежурный ОМП ЧС**

**Е.И. Алексеева**

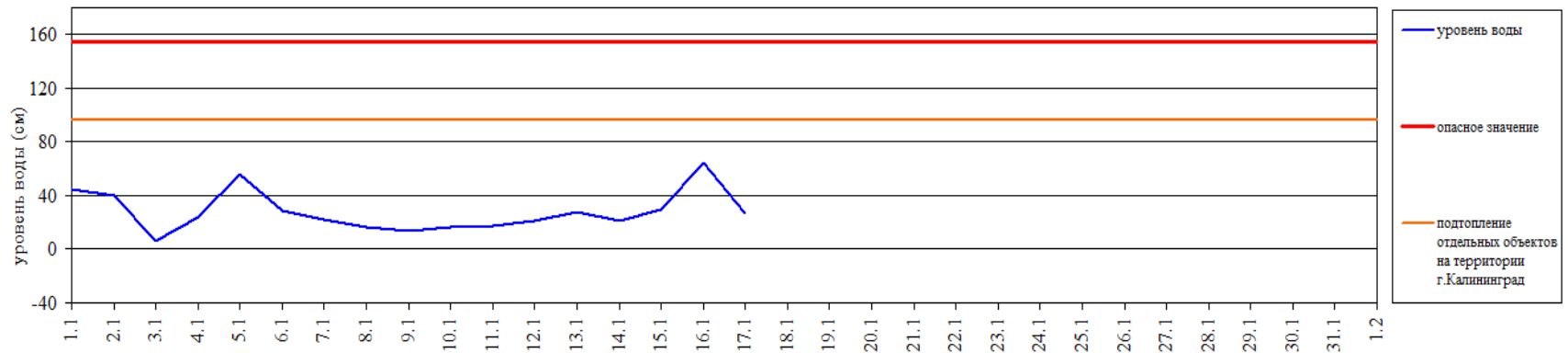


# ГИДРОЛОГИЧЕСКАЯ ОБСТАНОВКА на 8.00 17 января 2024 г.

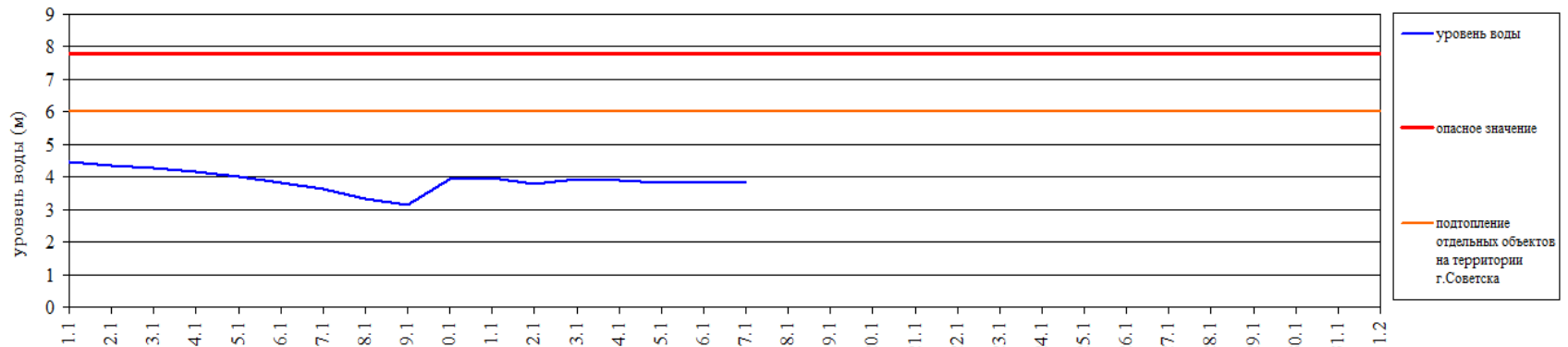
*Паводковая обстановка (существенные изменения в режиме рек области):*

**уровни воды на реках области не приближаются к опасным значениям**

Уровень воды в р. Преголя относительно "0" поста МПК (г. Калининград)



Уровень воды в р. Неман (ГП-2 г. Советск)



**Характеристики состояния льда,  
полученные с пунктов наблюдательной сети Калининградского центра  
по гидрометеорологии и мониторингу окружающей среды  
за 16 января 2024 г.**

<b>Пункт наблюдения</b>	<b>Ледовые явления</b>
1 р. Преголя ГП-1 Черняховск	нет информации
2 р. Преголя ГП-1 Гвардейск	неполный ледостав
3 р. Дейма ГП-2 Полесск	ледостав с полыньями
4 р. Неман ГП-2 Советск	ледостав, ровный ледяной покров
5 р. Матросовка ГП-1 Мостовое	ледостав с торосами
6 Куршский залив - МГП-1 Открытое	припай 0,5 балла шириной 200 м, торосы 1 балл, беспорядочная торосистость, припай взломало частично
10 Калининградский залив МГП- 1 Мамоново-Краснофлотское	припай 10 баллов
11 МГП- 1 Балтийск (канал)	чисто
12 МГП- 1 Пионерский	чисто

# МЕТЕОРОЛОГИЧЕСКИЙ ПРОГНОЗ ПО ТЕРРИТОРИИ КАЛИНИНГРАДСКОЙ ОБЛАСТИ с 9.00 17 января до 9.00 18 января 2024 г.

Метеорологические явления способные вызвать ЧС не прогнозируются.

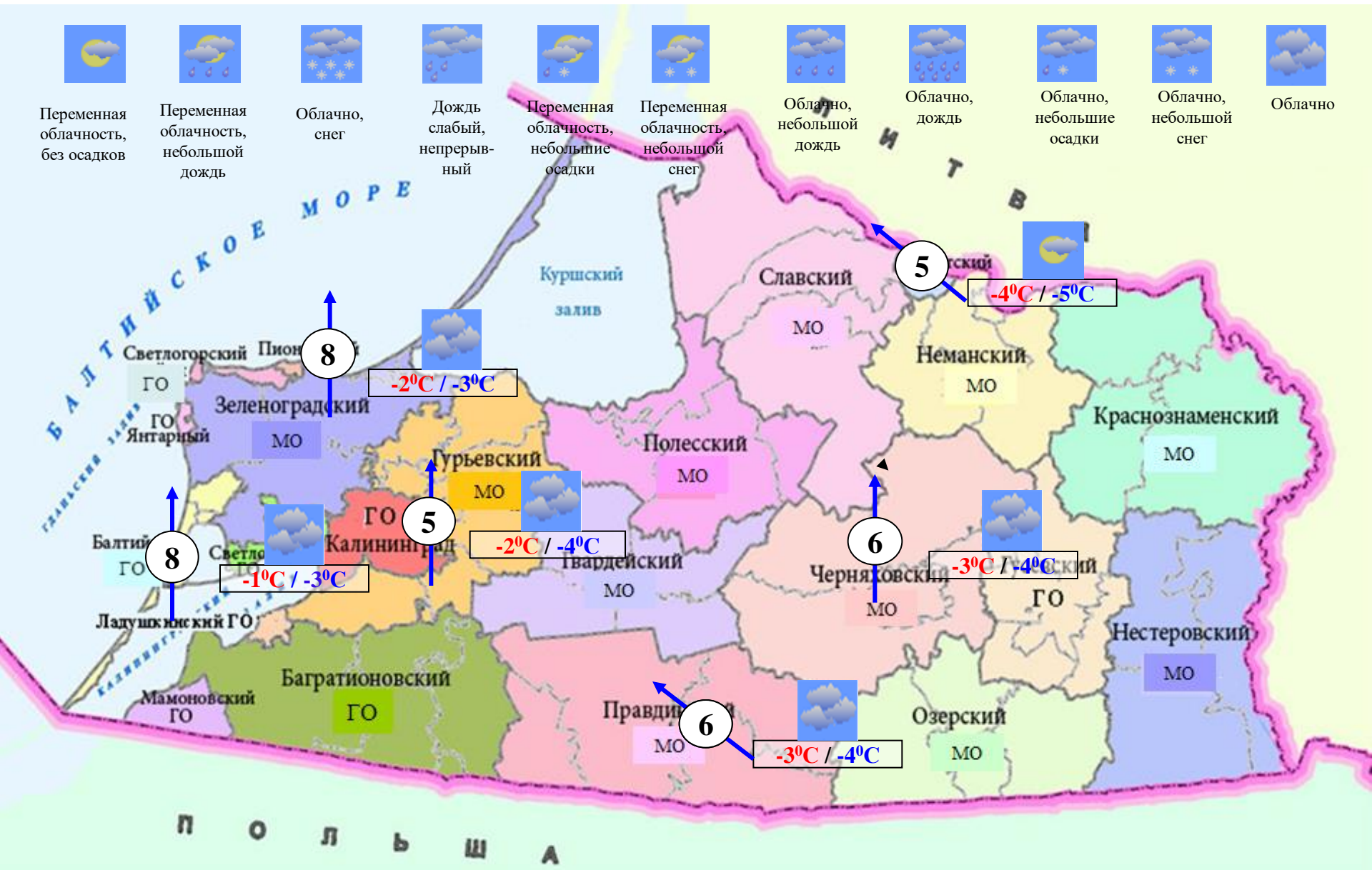
	День	Ночь
Облачность	облачно с прояснениями	облачно с прояснениями
Осадки	без осадков	снег
Ветер	южный, юго-восточный 6-11 м/с, местами порывы 12-15 м/с	юго-восточный 12-14 м/с
Температура	-1...-6°C	-3...-8°C
Явления	местами изморозь, на дорогах снежный накат, гололедица	на дорогах снежный накат, гололедица
Видимость	3-7 км	3-6 км



# ДЕТАЛИЗИРОВАННЫЙ МЕТЕОРОЛОГИЧЕСКИЙ ПРОГНОЗ ПО ТЕРРИТОРИИ КАЛИНИНГРАДСКОЙ ОБЛАСТИ

с 9.00 17 января до 9.00 18 января 2024 г.

## Условные обозначения



**РИСКИ ВОЗНИКНОВЕНИЯ ЧС,  
СВЯЗАННЫХ С НЕБЛАГОПРИЯТНЫМИ ЯВЛЕНИЯМИ,  
ПО ТЕРРИТОРИИ КАЛИНИНГРАДСКОЙ ОБЛАСТИ  
с 9.00 17 января до 9.00 18 января 2024 г.**

**Риск возникновения ЧС  
незначительный.**

