

**Государственное бюджетное учреждение Калининградской области  
«Отряд государственной противопожарной службы и обеспечения мероприятий гражданской обороны»  
ОТДЕЛ МОНИТОРИНГА И ПРОГНОЗИРОВАНИЯ ЧРЕЗВЫЧАЙНЫХ СИТУАЦИЙ  
Centre of monitoring and forecasting of extreme situations**

**236003 г. Калининград, Московский пр-т, 188  
тел., факс (4012) 311-288; E-mail: ompchs@guogps39.ru**

**12 декабря 2024 года**

**№ 1172 - ОМПЧС**

**ОПЕРАТИВНЫЙ ЕЖЕДНЕВНЫЙ ПРОГНОЗ  
чрезвычайных ситуаций с 12 декабря по 13 декабря 2024 года  
(графический вариант)**

**Дежурный ОМП ЧС**

**Е.В. Мусатова**

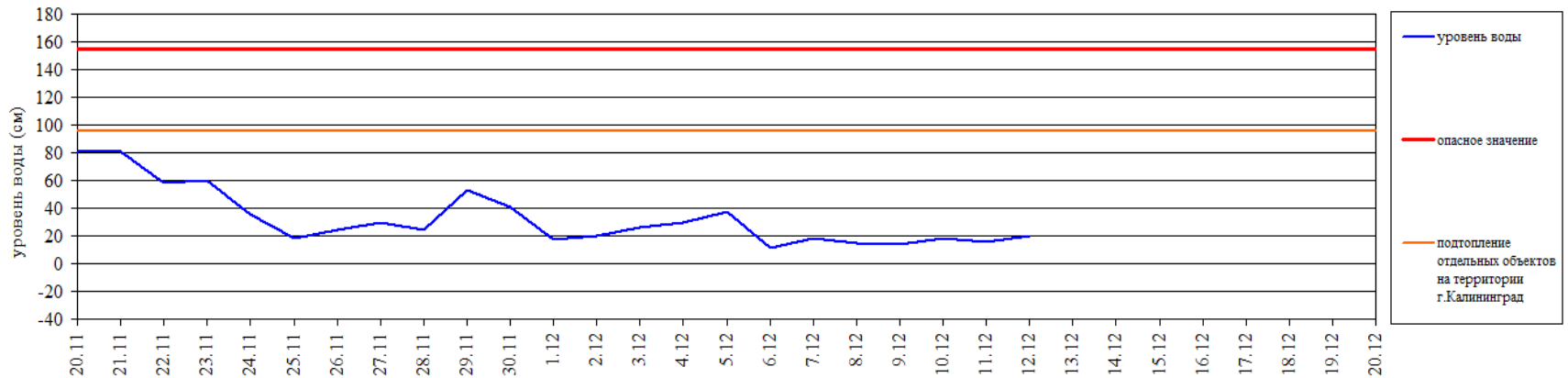


# ГИДРОЛОГИЧЕСКАЯ ОБСТАНОВКА на 8.00 12 декабря 2024 г.

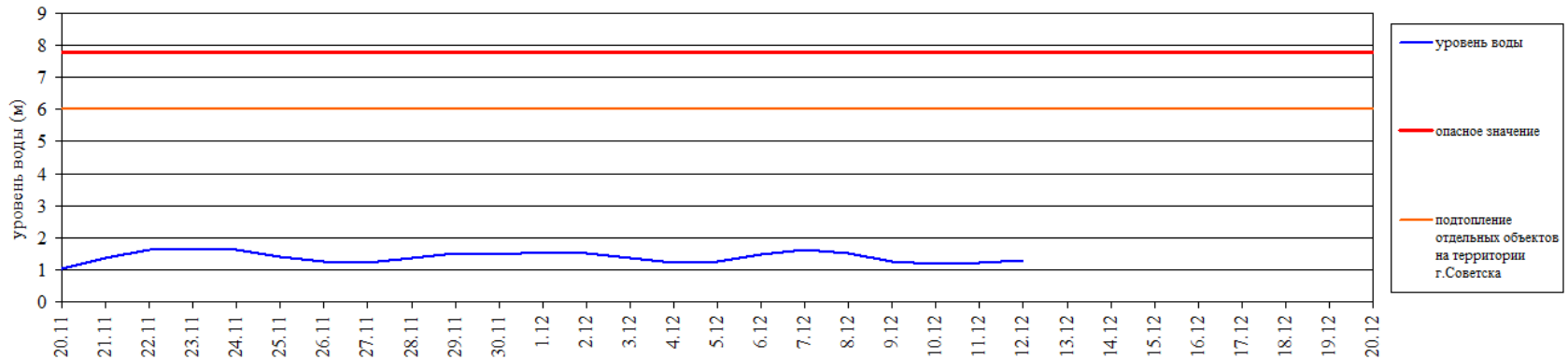
Паводковая обстановка (существенные изменения в режиме рек области):

уровни воды на реках области не приближаются к опасным значениям

Уровень воды в р. Преголя относительно "0" поста МПК (г. Калининград)



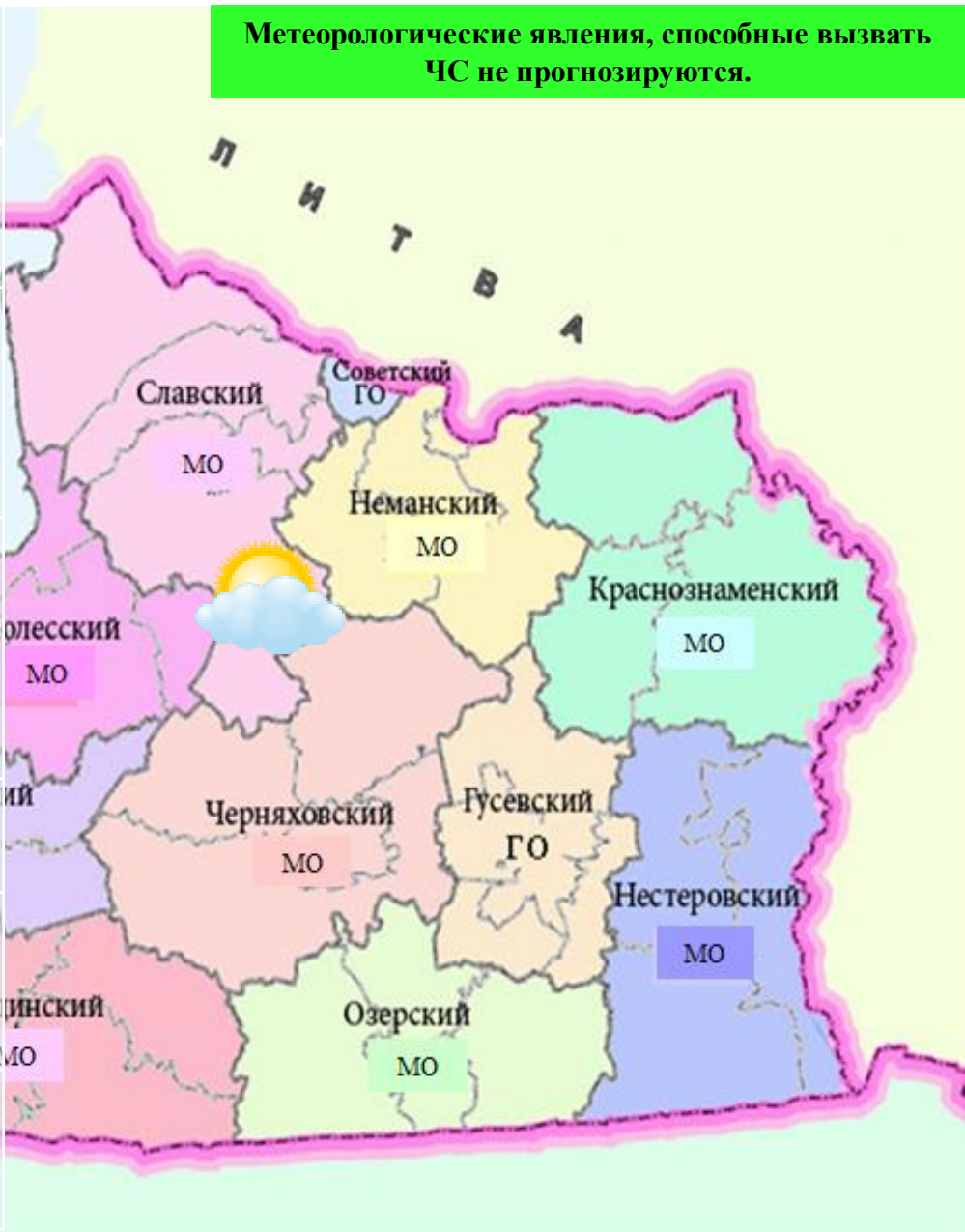
Уровень воды в р. Неман (ГП-2 г. Советск)



# МЕТЕОРОЛОГИЧЕСКИЙ ПРОГНОЗ ПО ТЕРРИТОРИИ КАЛИНИНГРАДСКОЙ ОБЛАСТИ с 9.00 12 декабря до 9.00 13 декабря 2024 г.

Метеорологические явления, способные вызвать ЧС не прогнозируются.

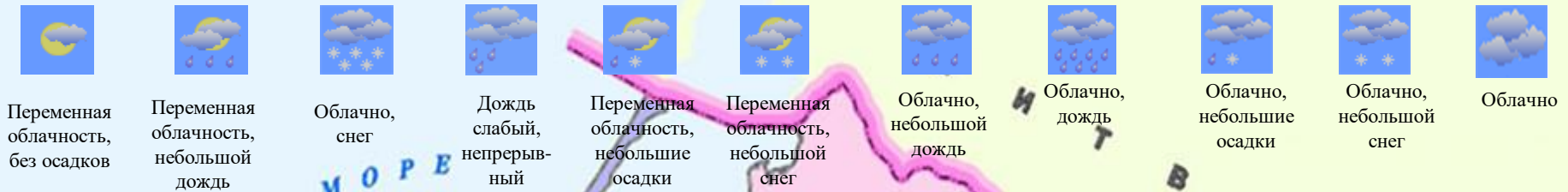
	День	Ночь
<b>Облачность</b>	облачно с прояснениями	облачно с прояснениями
<b>Осадки</b>	без существенных осадков	без существенных осадков
<b>Ветер</b>	северо-западный, северный 7-12 м/с	северо-западный, северный 6-11 м/с
<b>Температура</b>	+1...+5°C	-2...-7°C
<b>Явления</b>	нет	нет
<b>Видимость</b>	3-7 км	3-7 км



# ДЕТАЛИЗИРОВАННЫЙ МЕТЕОРОЛОГИЧЕСКИЙ ПРОГНОЗ ПО ТЕРРИТОРИИ КАЛИНИНГРАДСКОЙ ОБЛАСТИ

с 9.00 12 декабря до 9.00 13 декабря 2024 г.

## Условные обозначения



**РИСКИ ВОЗНИКНОВЕНИЯ ЧС,  
СВЯЗАННЫХ С НЕБЛАГОПРИЯТНЫМИ ЯВЛЕНИЯМИ,  
ПО ТЕРРИТОРИИ КАЛИНИНГРАДСКОЙ ОБЛАСТИ  
с 9.00 12 декабря до 9.00 13 декабря 2024 г.**

**Риск возникновения ЧС  
незначительный.**

