

**Государственное бюджетное учреждение Калининградской области
«Отряд государственной противопожарной службы и обеспечения мероприятий гражданской обороны»
ОТДЕЛ МОНИТОРИНГА И ПРОГНОЗИРОВАНИЯ ЧРЕЗВЫЧАЙНЫХ СИТУАЦИЙ
Centre of monitoring and forecasting of extreme situations**

**236003 г. Калининград, Московский пр-т, 188
тел., факс (4012) 311-288; E-mail: ompchs@guogps39.ru**

28 марта 2023 года

№ 297 - ОМПЧС

**ОПЕРАТИВНЫЙ ЕЖЕДНЕВНЫЙ ПРОГНОЗ
чрезвычайных ситуаций с 28 марта 2023 года по 29 марта 2023 года
(графический вариант)**

Дежурный ОМП ЧС

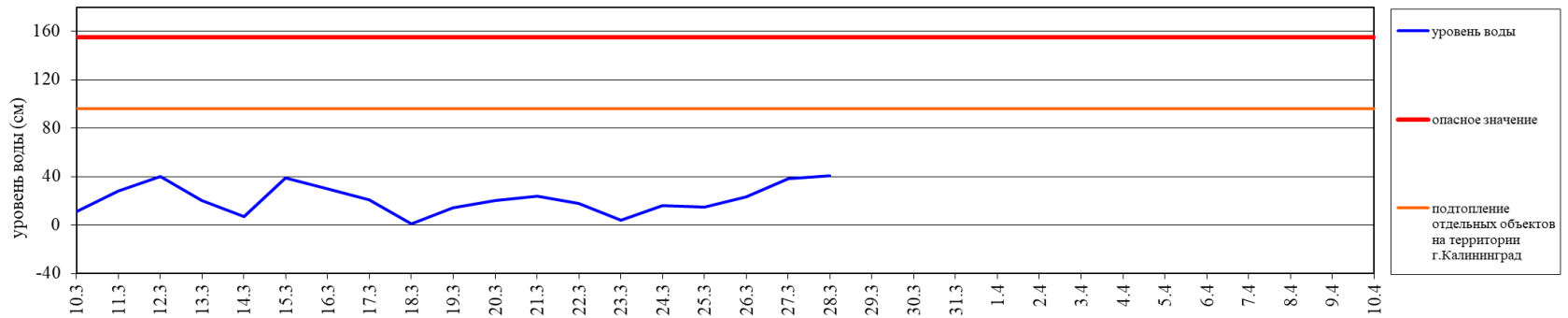
И.П. Гаврилюк

ГИДРОЛОГИЧЕСКАЯ ОБСТАНОВКА на 8.00 28 марта 2023 г.

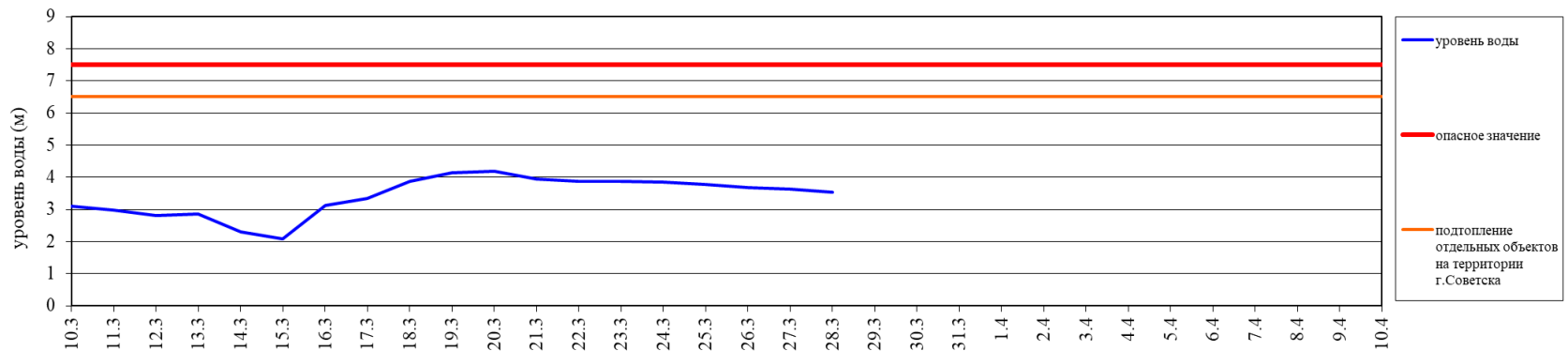
Паводковая обстановка (существенные изменения в режиме рек области):

уровень воды на реках области не приближается к опасным значениям

Уровень воды в р. Преголя относительно "0" поста МПК (г. Калининград)



Уровень воды в р. Неман (ГП-2 г. Советск)

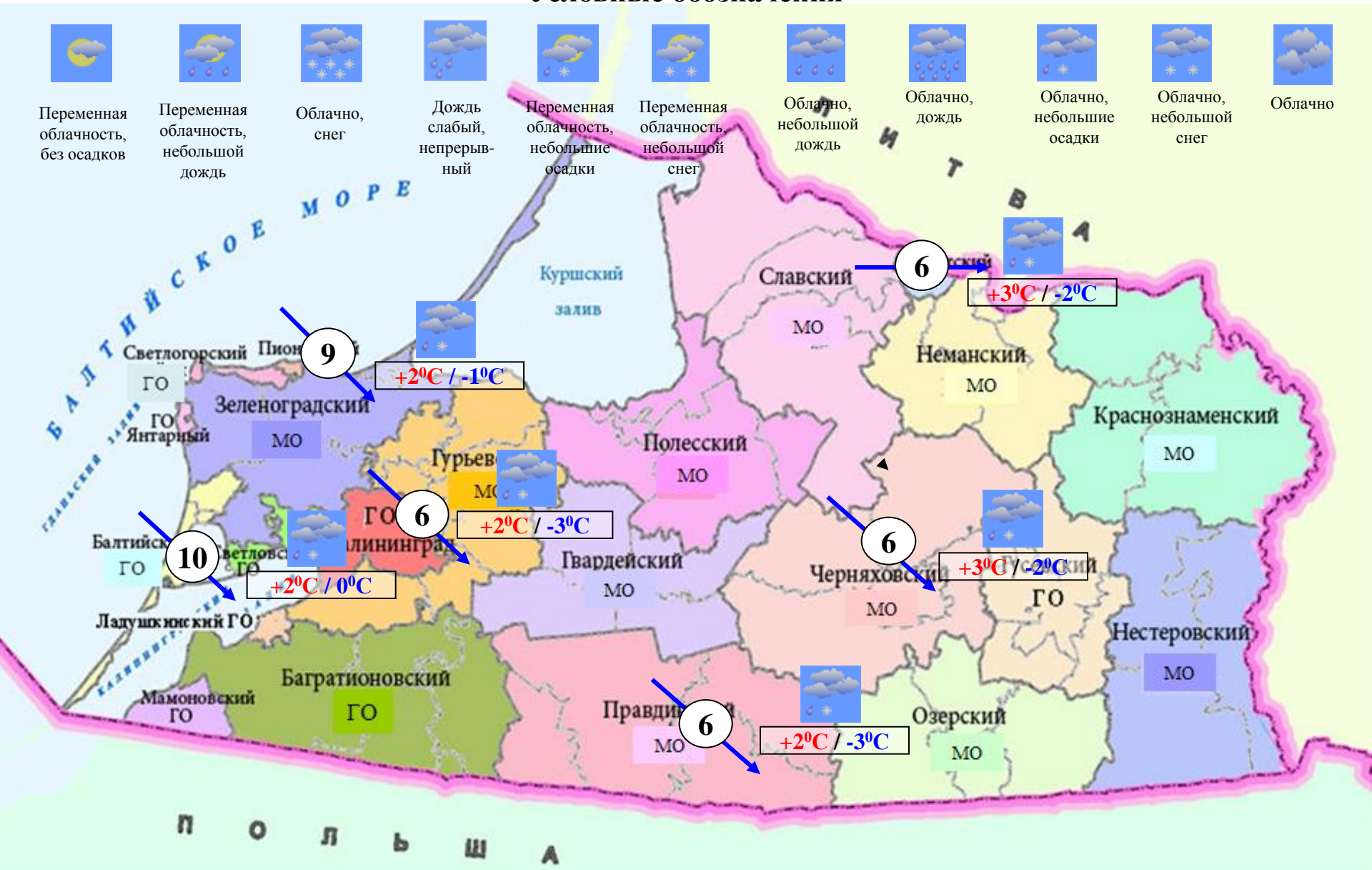


МЕТЕОРОЛОГИЧЕСКИЙ ПРОГНОЗ ПО ТЕРРИТОРИИ КАЛИНИНГРАДСКОЙ ОБЛАСТИ с 9.00 28 марта 2023 г. до 9.00 29 марта 2023 г.

	День	Ночь	Метеорологические явления способные вызвать ЧС не прогнозируются.
Облачность	облачно с прояснениями	облачно с прояснениями	
Осадки	небольшие осадки - преимущественно мокрый снег	местами небольшие осадки - мокрый снег, дождь со снегом	
Ветер	северо-западный, западный 6-11 м/с, местами 12-14 м/с	северо-западный 10-15 м/с	
Температура	0...+3°C	0...-4°C	
Явления	на дорогах гололедица	на дорогах местами гололедица	
Видимость	3-7 км, в осадках 1-2 км	3-7 км	

ДЕТАЛИЗИРОВАННЫЙ МЕТЕОРОЛОГИЧЕСКИЙ ПРОГНОЗ ПО КАЛИНИНГРАДСКОЙ ОБЛАСТИ с 9.00 28 марта 2023 г. до 9.00 29 марта 2023 г.

Условные обозначения



**РИСКИ ВОЗНИКНОВЕНИЯ ЧС,
СВЯЗАННЫХ С НЕБЛАГОПРИЯТНЫМИ ЯВЛЕНИЯМИ,
НА ТЕРРИТОРИИ КАЛИНИНГРАДСКОЙ ОБЛАСТИ
с 9.00 28 марта 2023 г. до 9.00 29 марта 2023 г.**

**Риск возникновения ЧС
незначительный.**

