

**Государственное бюджетное учреждение Калининградской области
«Отряд государственной противопожарной службы и обеспечения мероприятий гражданской обороны»
ОТДЕЛ МОНИТОРИНГА И ПРОГНОЗИРОВАНИЯ ЧРЕЗВЫЧАЙНЫХ СИТУАЦИЙ
Centre of monitoring and forecasting of extreme situations**

**236003 г. Калининград, Московский пр-т, 188
тел., факс (4012) 311-288; E-mail: ompchs@guogps39.ru**

5 апреля 2023 года

№ 322 - ОМПЧС

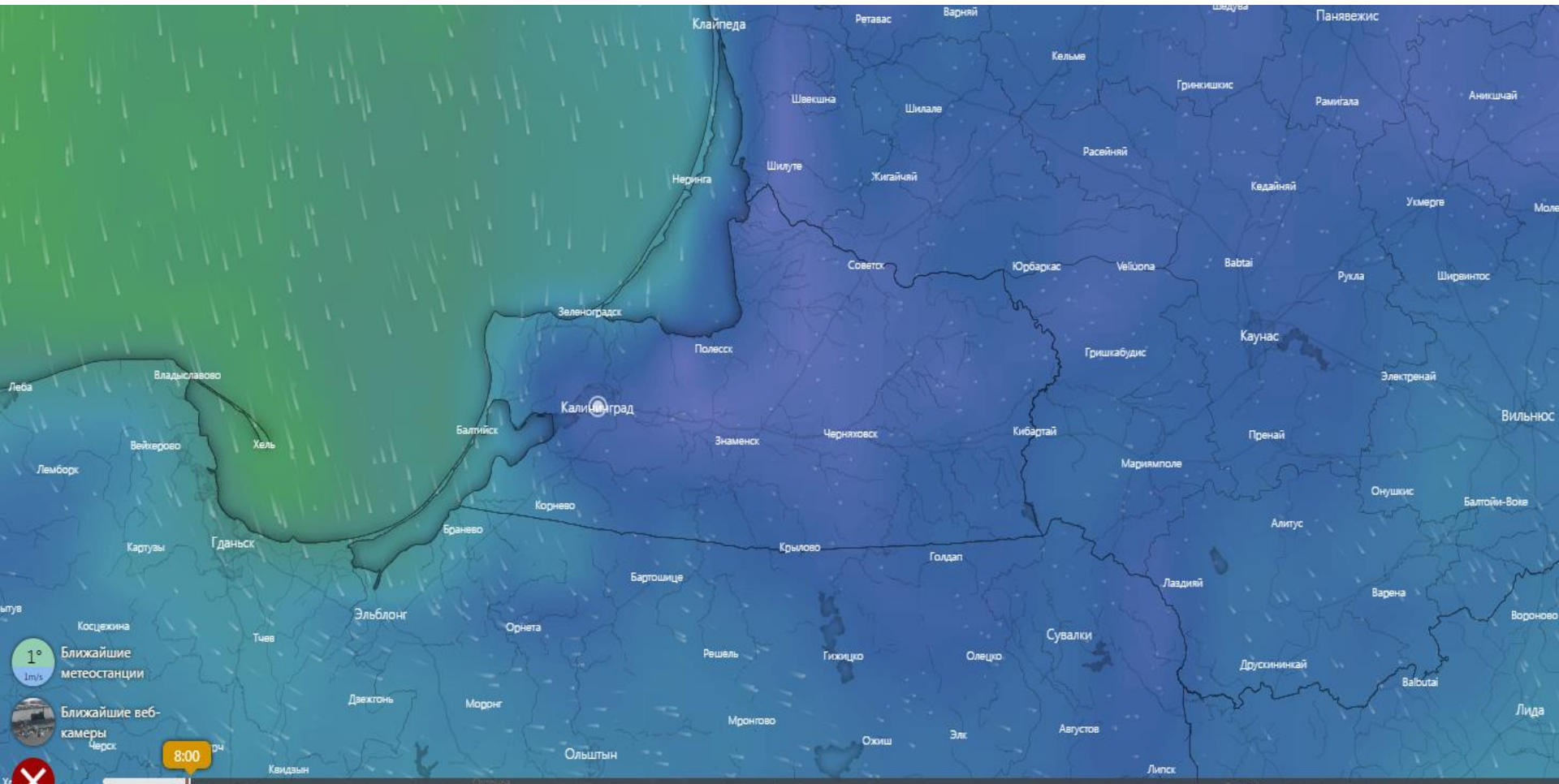
**ОПЕРАТИВНЫЙ ЕЖЕДНЕВНЫЙ ПРОГНОЗ
чрезвычайных ситуаций с 5 апреля 2023 года по 6 апреля 2023 года
(графический вариант)**

Дежурный ОМП ЧС

Е.И. Алексева

СИНОПТИЧЕСКИЕ ПРОЦЕССЫ, ОБУСЛАВЛИВАЮЩИЕ МЕТЕОУСЛОВИЯ НА ТЕРРИТОРИИ КАЛИНИНГРАДСКОЙ ОБЛАСТИ

ветровая нагрузка на 08.00 5 апреля 2023 г.



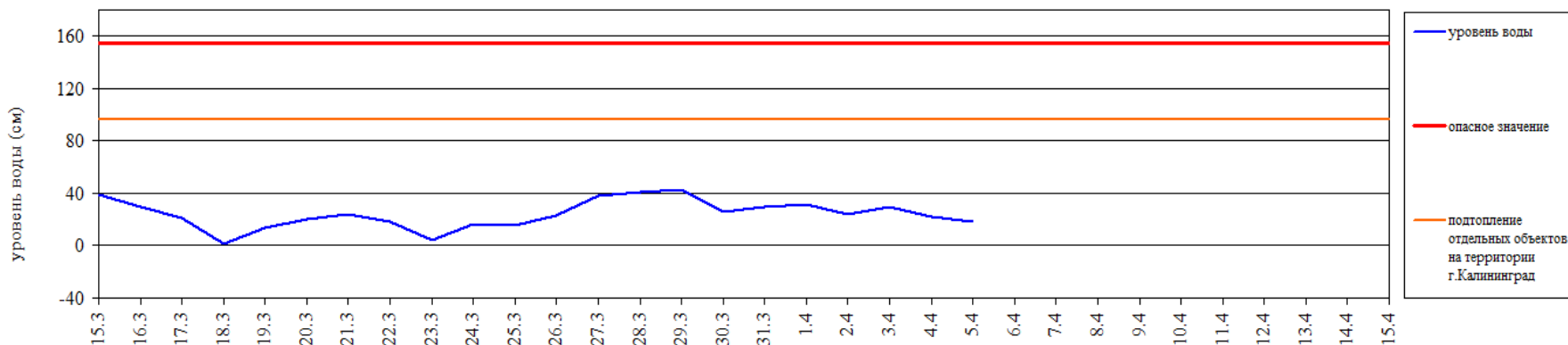
	Среда 5							Четверг 6							Пятница 7							Суббота 8							Воскресен. 9							Понедельн. 10												
Часы	2	5	8	11	14	17	20	23	2	5	8	11	14	17	20	23	2	5	8	11	14	17	20	23	2	5	8	11	14	17	20	23	2	5	8	11	14	17	20	23	2	5	8	11	14	17	20	23
Температура °C	-2°	-1°	1°	3°	3°	3°	1°	-2°	-2°	-2°	1°	2°	2°	3°	2°	3°	5°	6°	7°	9°	14°	14°	10°	9°	7°	6°	8°	11°	12°	10°	8°	6°	3°	2°	5°	10°	11°	11°	7°	4°	3°	1°	6°	11°	13°			
Дождь mm			0.7cm	0.2cm	0.5cm	0.5				0.6cm	0.5	0.6	1	1.2	0.5	0.2	0.4	0.8	0.2	0.2							0.2	1.1	0.3																			
Ветер m/s	2	2	1	1	3	2	1	2	2	2	3	5	6	6	4	5	3	3	4	3	4	4	2	3	3	2	2	3	2	3	2	3	3	2	1	2	1	1	3	2	2	3	2	3	3			
Порывы ветра m/s	4	4	4	4	6	6	5	3	3	4	5	9	11	12	10	8	8	6	7	7	8	8	7	5	5	5	5	6	6	6	5	4	5	3	3	4	4	3	5	4	3	3	4	6	7			
Напр. ветра	↖	↖	↖	↖	↖	↖	↖	↖	↖	↖	↖	↖	↖	↖	↖	↖	↖	↖	↖	↖	↖	↖	↖	↖	↖	↖	↖	↖	↖	↖	↖	↖	↖	↖	↖	↖	↖	↖	↖	↖	↖	↖	↖	↖				

ГИДРОЛОГИЧЕСКАЯ ОБСТАНОВКА на 8.00 5 апреля 2023 г.

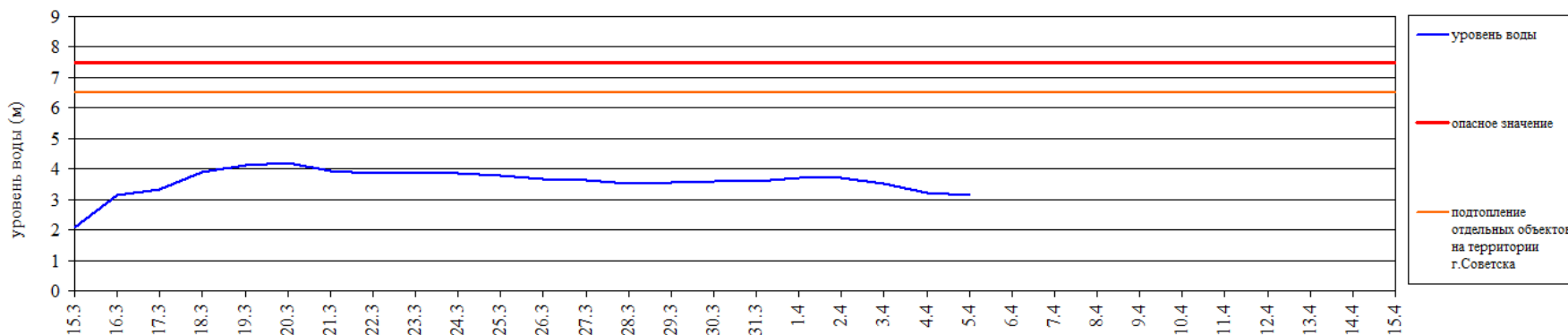
Паводковая обстановка (существенные изменения в режиме рек области):

уровень воды на реках области не приближается к опасным значениям

Уровень воды в р. Преголя относительно "0" поста МПК (г. Калининград)



Уровень воды в р. Неман (ГП-2 г. Советск)

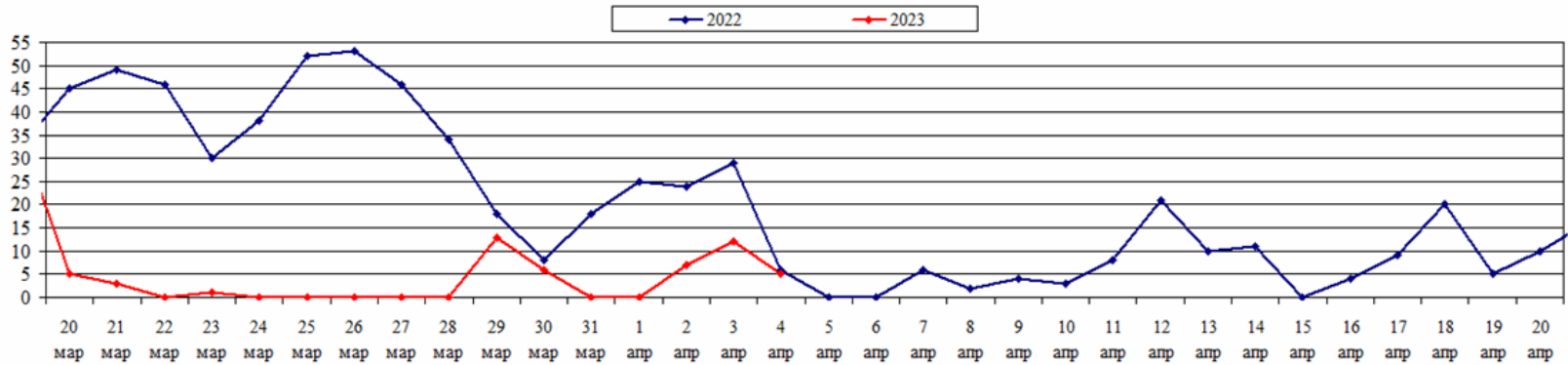


ЛЕСОПОЖАРНАЯ ОБСТАНОВКА

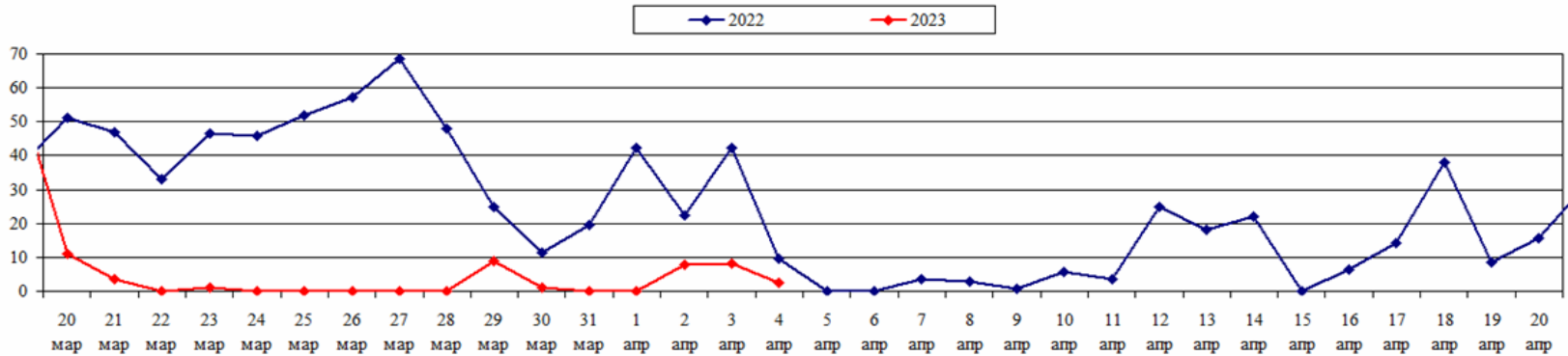
на 4 апреля 2023 г.

	За сутки	Всего в 2023 году
Количество природных пожаров:	5	162
в том числе ландшафтных пожаров:	5	162
в том числе лесных пожаров:	0	0
Действующие лесные пожары	нет	

Количество ландшафтных пожаров (2022-2023 гг., март - апрель)

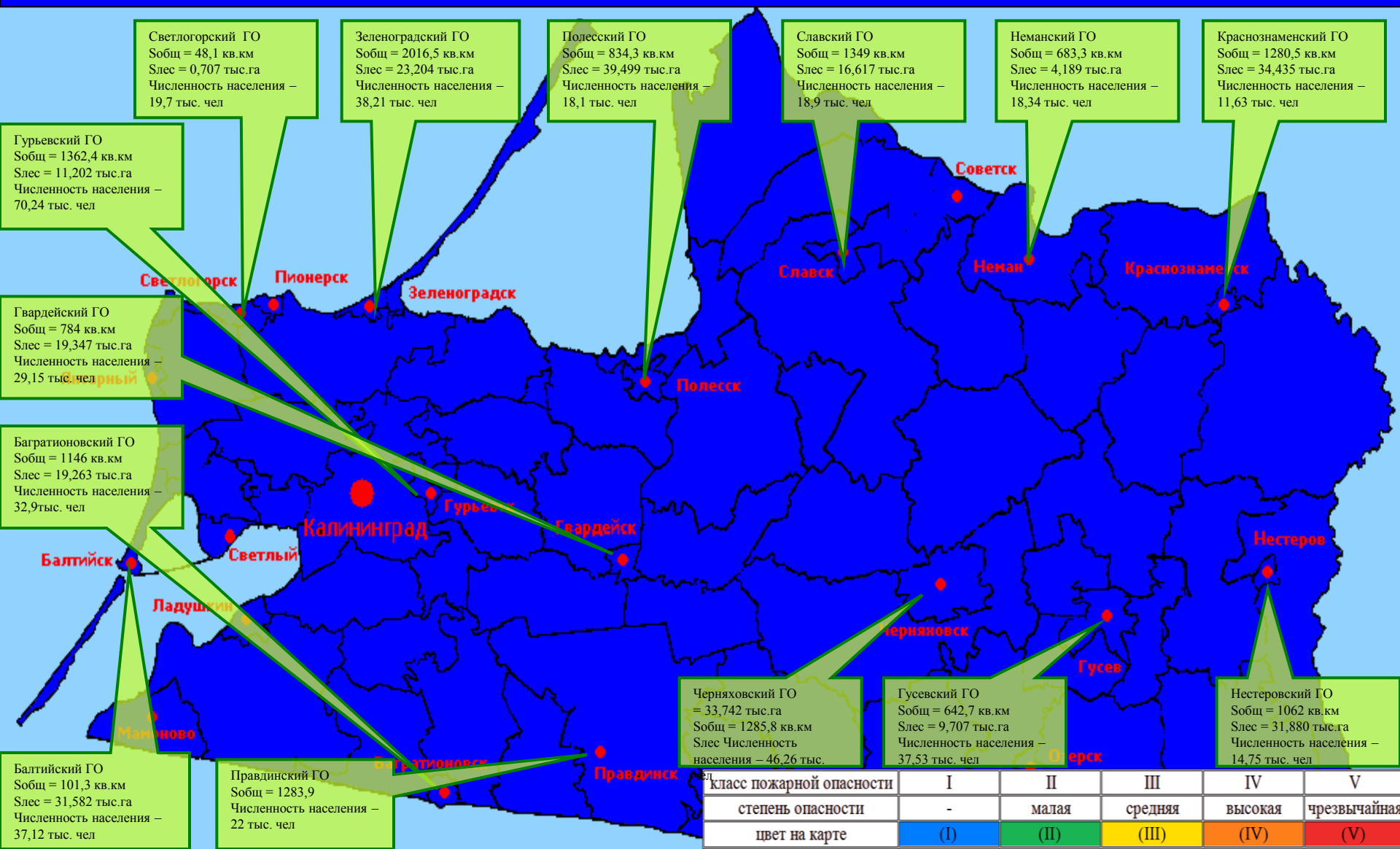


Площадь ландшафтных пожаров (2022-2023 гг., март - апрель)



ПОЖАРНАЯ ОПАСНОСТЬ ЛЕСОВ В КАЛИНИНГРАДСКОЙ ОБЛАСТИ ПО УСЛОВИЯМ ПОГОДЫ на 4 апреля 2023 г.

По Калининградской области 4 апреля пожароопасность 1 класса.



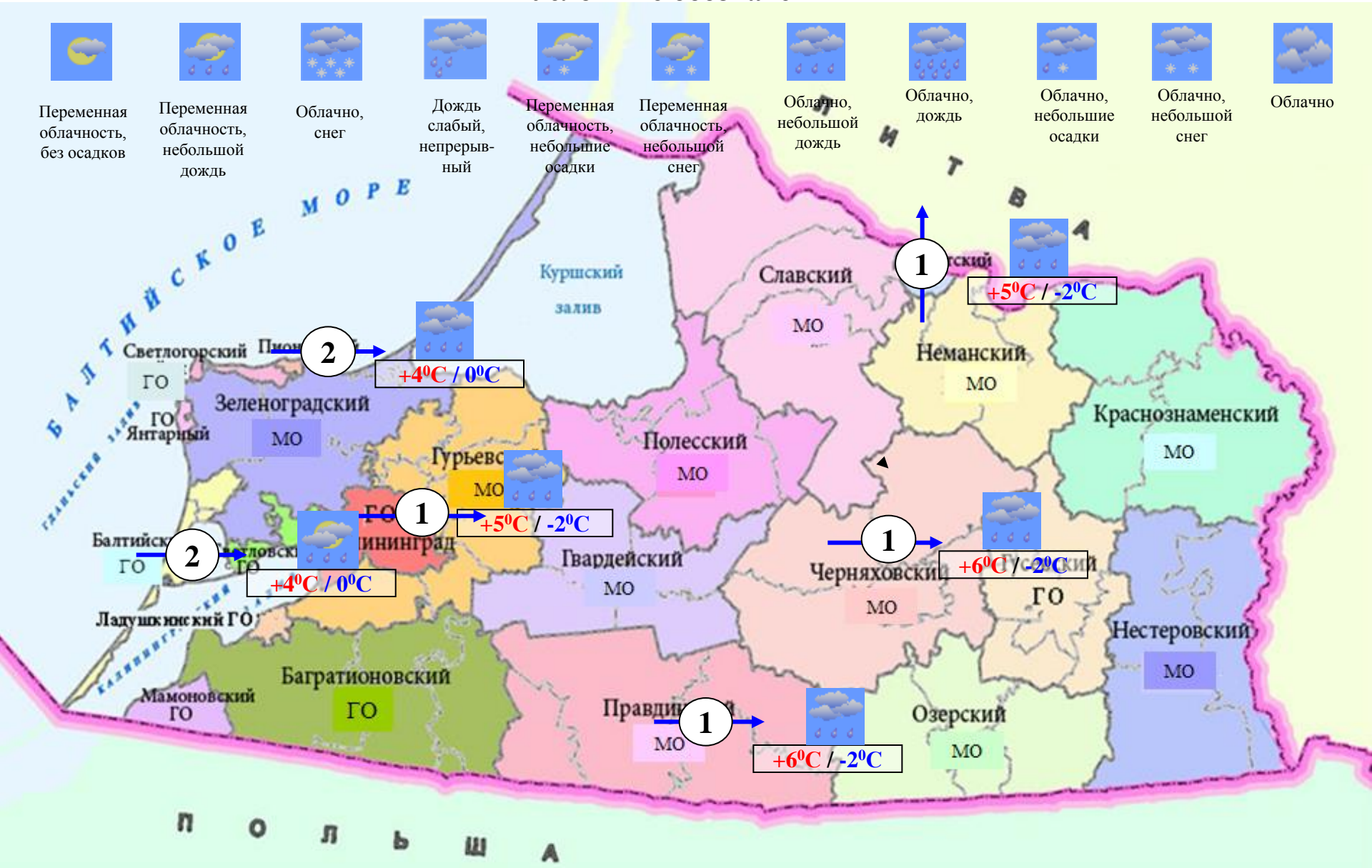
класс пожарной опасности	I	II	III	IV	V
степень опасности	-	малая	средняя	высокая	чрезвычайная
цвет на карте	(I)	(II)	(III)	(IV)	(V)

МЕТЕОРОЛОГИЧЕСКИЙ ПРОГНОЗ ПО ТЕРРИТОРИИ КАЛИНИНГРАДСКОЙ ОБЛАСТИ с 9.00 5 апреля 2023 г. до 9.00 6 апреля 2023 г.

	День	Ночь	Метеорологические явления способные вызвать ЧС не прогнозируются.
Облачность	облачно с прояснениями	облачно с прояснениями	
Осадки	без существенных осадков	утром небольшие осадки (снег, переходящий в дождь)	
Ветер	северо-западный, западный 3-8 м/с	северный, северо-западный 3-8 м/с	
Температура	+1...+5°C	0...-3°C	
Явления	нет	на дорогах гололедица	
Видимость	3-7 км	3-7 км	

ДЕТАЛИЗИРОВАННЫЙ МЕТЕОРОЛОГИЧЕСКИЙ ПРОГНОЗ ПО КАЛИНИНГРАДСКОЙ ОБЛАСТИ с 9.00 5 апреля 2023 г. до 9.00 6 апреля 2023 г.

Условные обозначения



**РИСКИ ВОЗНИКНОВЕНИЯ ЧС,
СВЯЗАННЫХ С НЕБЛАГОПРИЯТНЫМИ ЯВЛЕНИЯМИ,
НА ТЕРРИТОРИИ КАЛИНИНГРАДСКОЙ ОБЛАСТИ
с 9.00 5 апреля 2023 г. до 9.00 6 апреля 2023 г.**

**Риск возникновения ЧС
незначительный.**

