

**Государственное бюджетное учреждение Калининградской области
«Отряд государственной противопожарной службы и обеспечения мероприятий гражданской обороны»
ОТДЕЛ МОНИТОРИНГА И ПРОГНОЗИРОВАНИЯ ЧРЕЗВЫЧАЙНЫХ СИТУАЦИЙ
Centre of monitoring and forecasting of extreme situations**

**236003 г. Калининград, Московский пр-т, 188
тел., факс (4012) 311-288; E-mail: ompchs@guogps39.ru**

28 ноября 2023 года

№ 1098 - ОМПЧС

**ОПЕРАТИВНЫЙ ЕЖЕДНЕВНЫЙ ПРОГНОЗ
чрезвычайных ситуаций с 28 ноября по 29 ноября 2023 года
(графический вариант)**

Дежурный ОМП ЧС

И.П. Гаврилюк

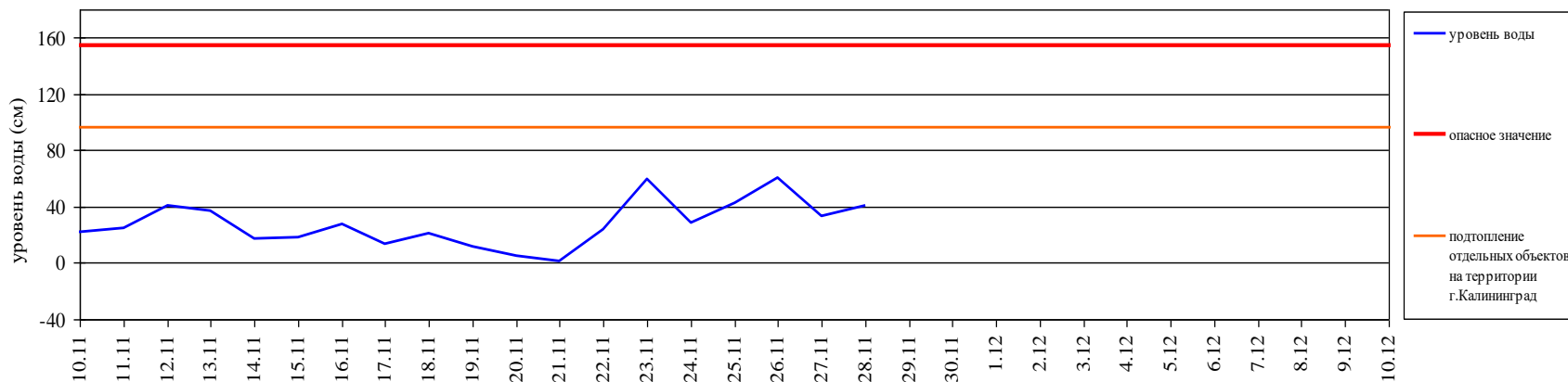
ГИДРОЛОГИЧЕСКАЯ ОБСТАНОВКА

на 8.00 28 ноября 2023 г.

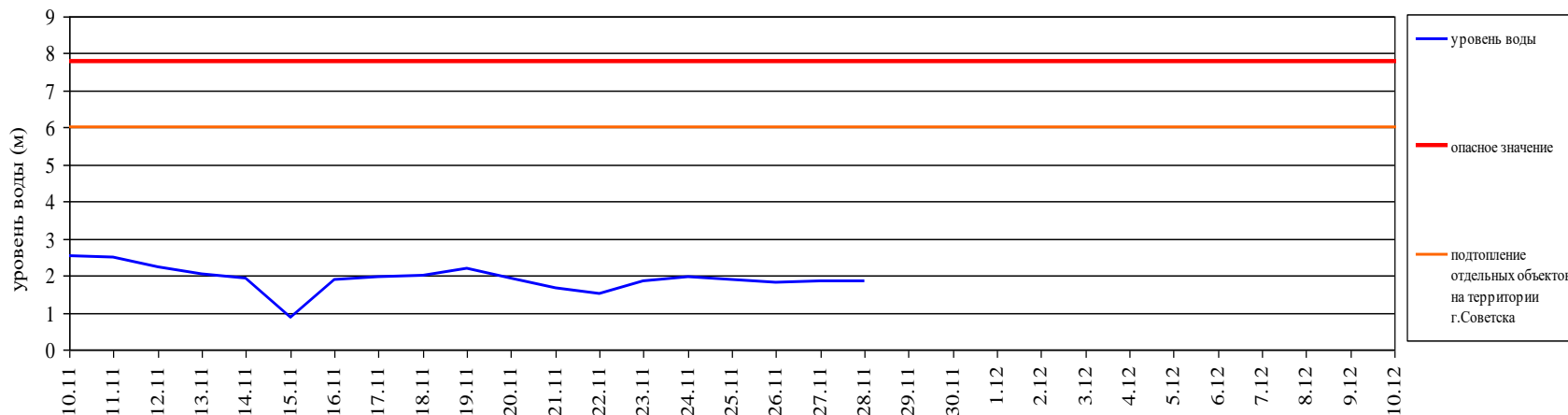
Паводковая обстановка (существенные изменения в режиме рек области):

уровень воды на реках области не приближается к опасным значениям

Уровень воды в р. Преголя относительно "0" поста МПК (г. Калининград)



Уровень воды в р. Неман (ГП-2 г. Советск)



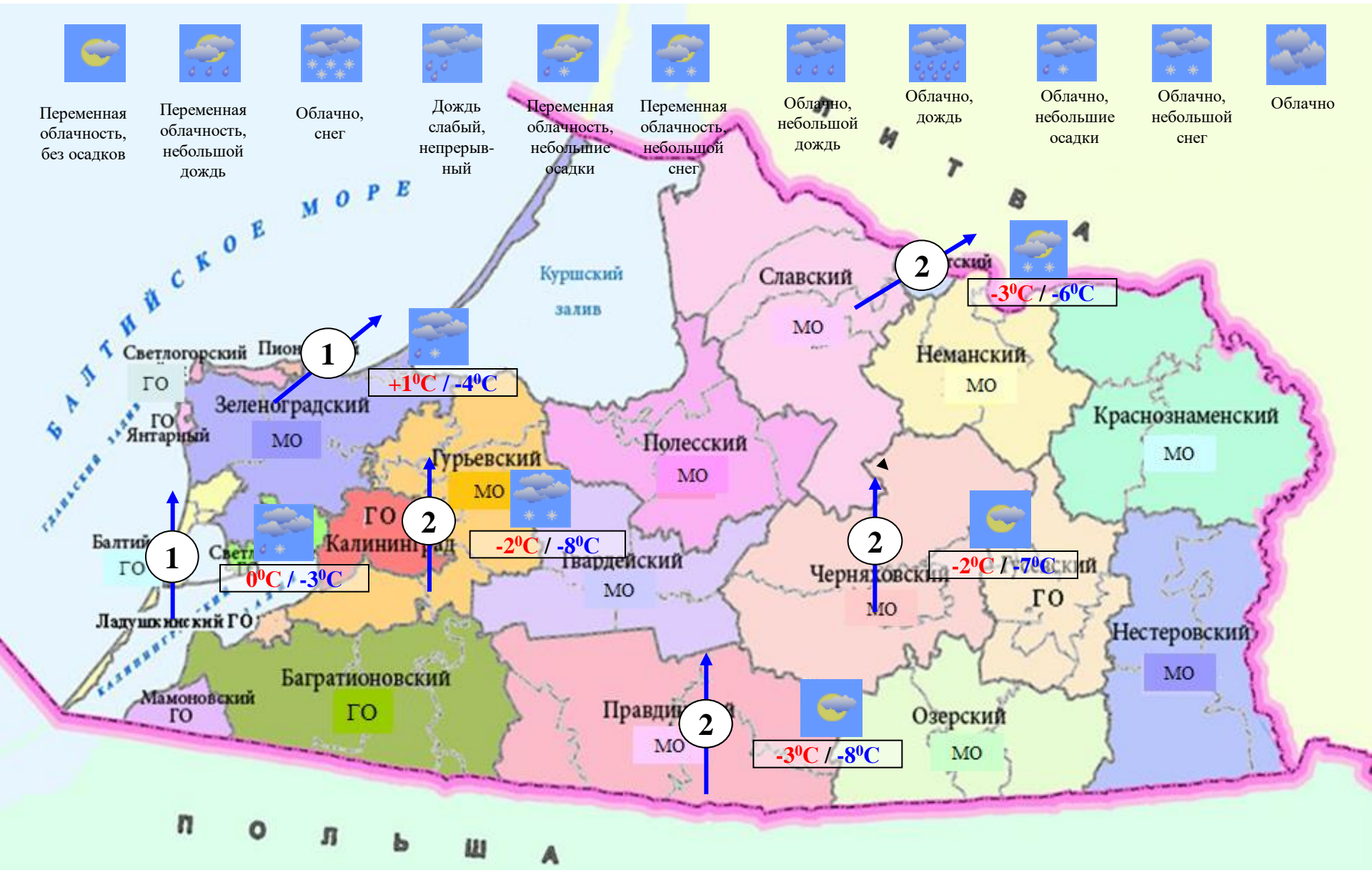
МЕТЕОРОЛОГИЧЕСКИЙ ПРОГНОЗ ПО ТЕРРИТОРИИ КАЛИНИНГРАДСКОЙ ОБЛАСТИ с 9.00 28 ноября до 9.00 29 ноября 2023 г.

	День	Ночь	Метеорологические явления способные вызвать ЧС не прогнозируются.
Облачность	облачно с прояснениями	облачно с прояснениями	
Осадки	небольшой снег, местами умеренный	местами небольшой снег	
Ветер	юго-западный, южный 4-9 м/с	юго-западный, западный 4-9 м/с	
Температура	-4...+1°C	-4...+9°C	
Явления	на дорогах снежный накат, гололедица, местами туман, гололёдно-изморозевые отложения	на дорогах снежный накат, гололедица	
Видимость	3-7 км, в тумане 500-1000 м	3-7 км	

ДЕТАЛИЗИРОВАННЫЙ МЕТЕОРОЛОГИЧЕСКИЙ ПРОГНОЗ ПО ТЕРРИТОРИИ КАЛИНИНГРАДСКОЙ ОБЛАСТИ

с 9.00 28 ноября до 9.00 29 ноября 2023 г.

Условные обозначения



**РИСКИ ВОЗНИКНОВЕНИЯ ЧС,
СВЯЗАННЫХ С НЕБЛАГОПРИЯТНЫМИ ЯВЛЕНИЯМИ,
ПО ТЕРРИТОРИИ КАЛИНИНГРАДСКОЙ ОБЛАСТИ
с 9.00 28 ноября до 9.00 29 ноября 2023 г.**

**Риск возникновения ЧС
незначительный.**

