

**Государственное бюджетное учреждение Калининградской области
«Отряд государственной противопожарной службы и обеспечения мероприятий гражданской обороны»
ОТДЕЛ МОНИТОРИНГА И ПРОГНОЗИРОВАНИЯ ЧРЕЗВЫЧАЙНЫХ СИТУАЦИЙ
Centre of monitoring and forecasting of extreme situations**

**236003 г. Калининград, Московский пр-т, 188
тел., факс (4012) 311-288; E-mail: ompchs@guogps39.ru**

21 августа 2023 года

№ 764 - ОМПЧС

**ОПЕРАТИВНЫЙ ЕЖЕДНЕВНЫЙ ПРОГНОЗ
чрезвычайных ситуаций с 21 августа 2023 года по 22 августа 2023 года
(графический вариант)**

Дежурный ОМП ЧС

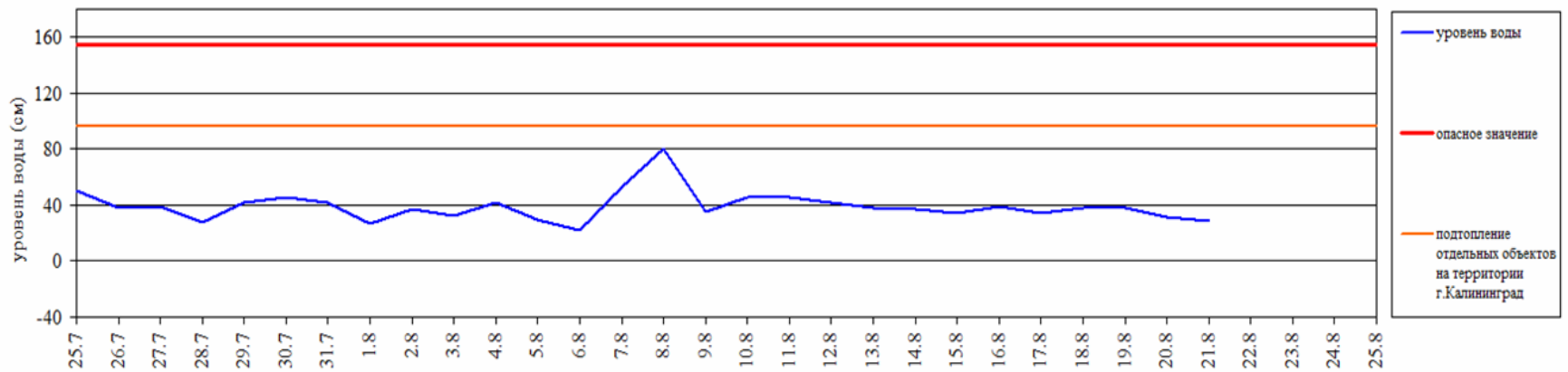
Е.И. Алексева

ГИДРОЛОГИЧЕСКАЯ ОБСТАНОВКА на 8.00 21 августа 2023 г.

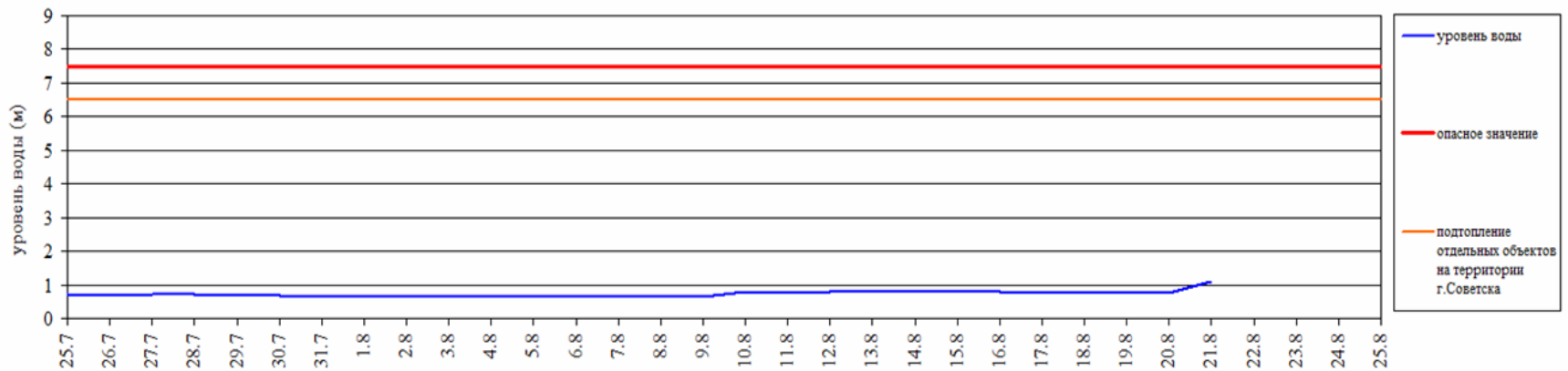
Паводковая обстановка (существенные изменения в режиме рек области):

уровень воды на реках области не приближается к опасным значениям

Уровень воды в р. Преголя относительно "0" поста МПК (г. Калининград)



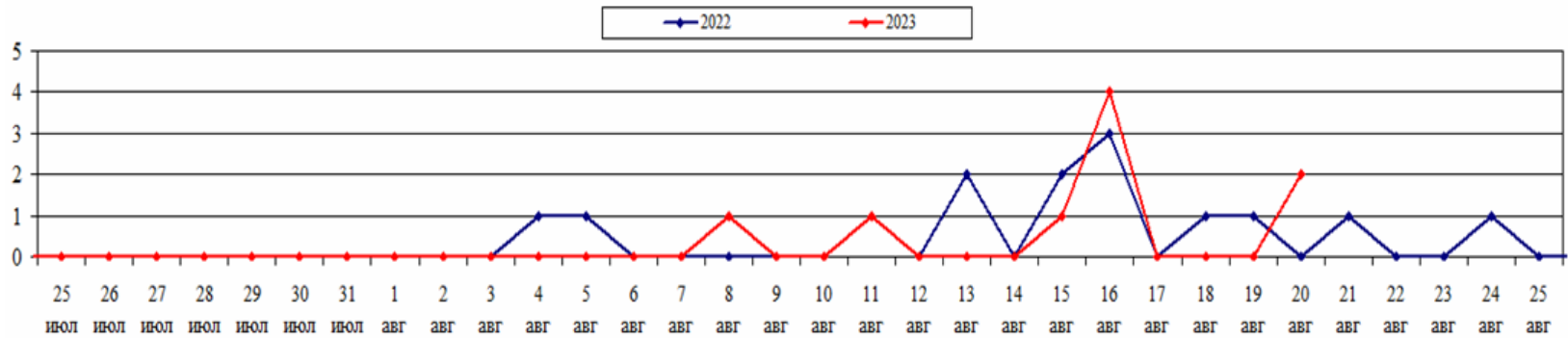
Уровень воды в р. Неман (ГП-2 г. Советск)



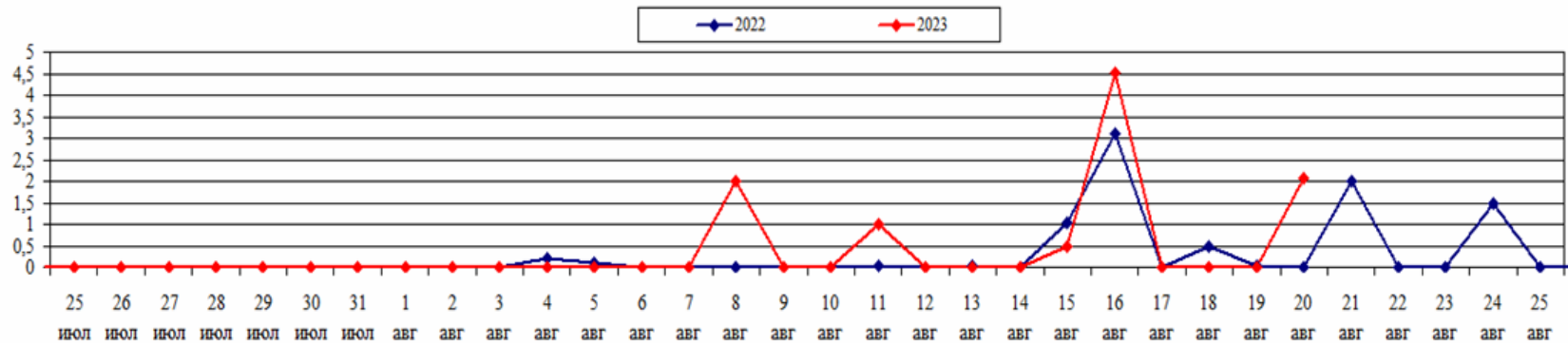
ЛЕСОПОЖАРНАЯ ОБСТАНОВКА на 20 августа 2023 г.

	За сутки	Всего в 2023 году
Количество природных пожаров:	2	790
в том числе ландшафтных пожаров:	2	770
в том числе лесных пожаров:	0	20
Действующие лесные пожары:	Нет	

Количество ландшафтных пожаров (2022-2023 гг. июль-август)

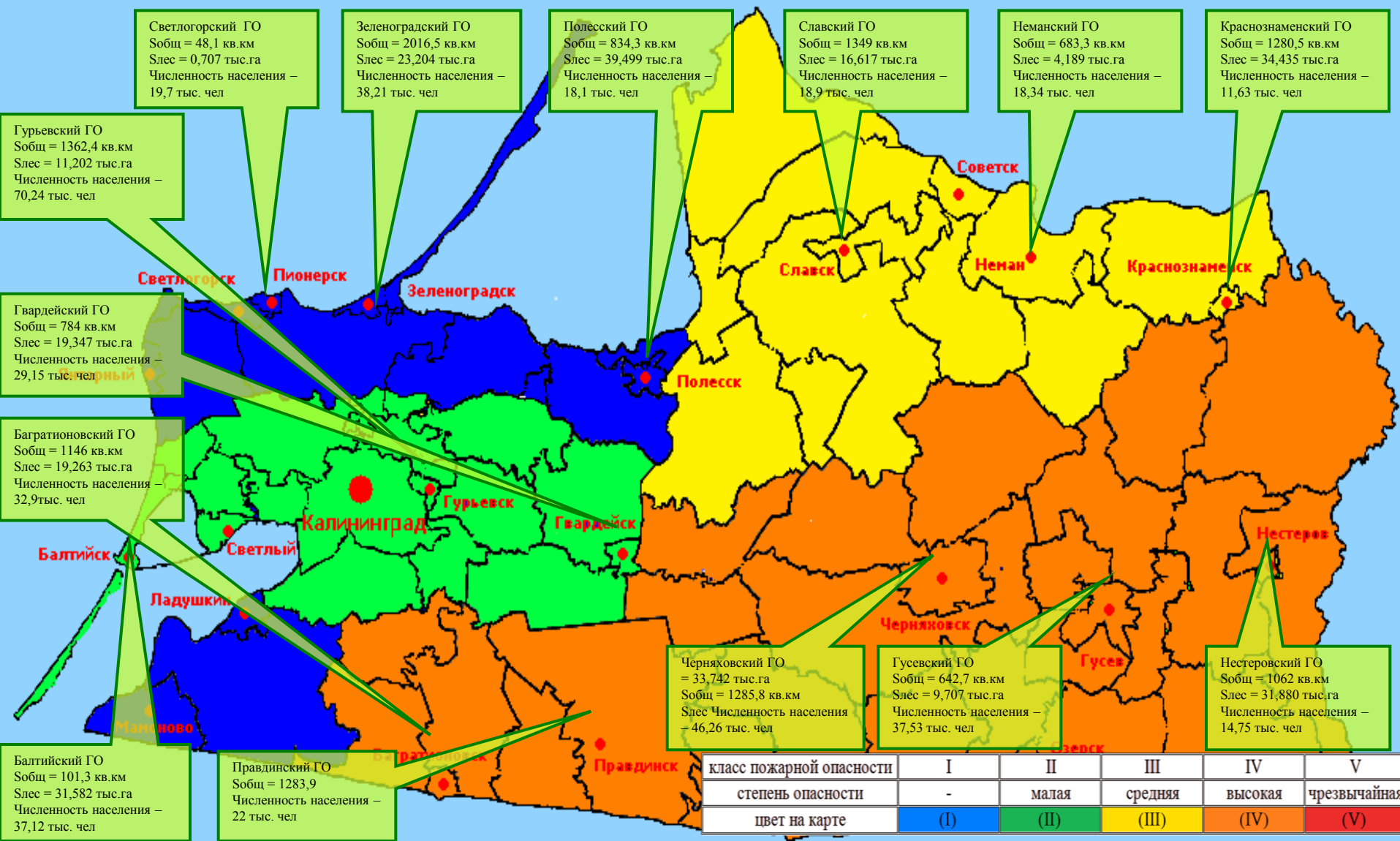


Площадь ландшафтных пожаров (2022-2023 гг. июль-август)



ПОЖАРНАЯ ОПАСНОСТЬ ЛЕСОВ В КАЛИНИНГРАДСКОЙ ОБЛАСТИ ПО УСЛОВИЯМ ПОГОДЫ на 20 августа 2023 г.

Предупреждение: По восточной части Калининградской области 21-23 августа будет сохраняться 4 класс пожароопасности. 21-23 августа ожидается 1-3 класс пожароопасности, по востоку области 4 класс.



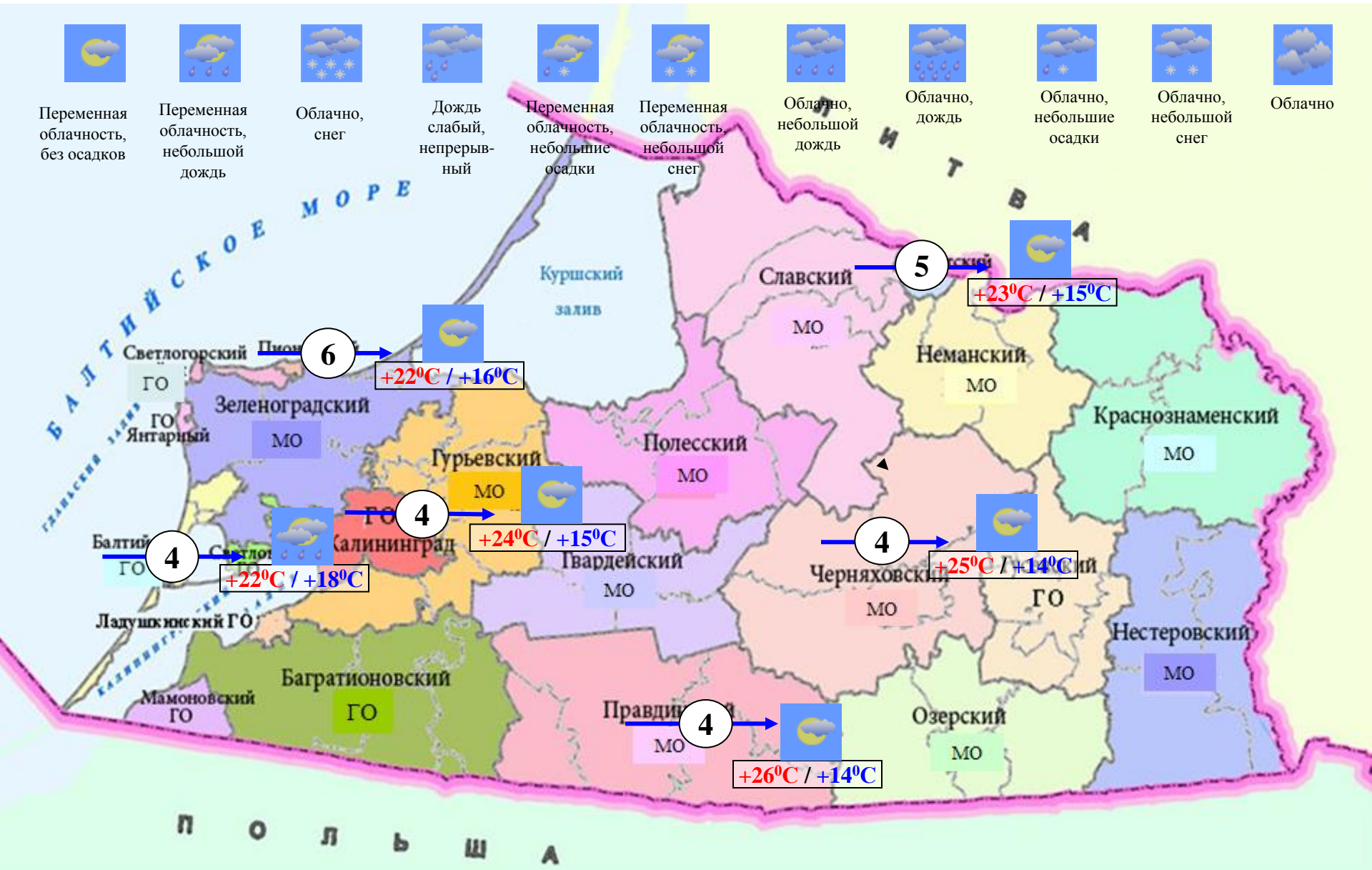
МЕТЕОРОЛОГИЧЕСКИЙ ПРОГНОЗ ПО ТЕРРИТОРИИ КАЛИНИНГРАДСКОЙ ОБЛАСТИ с 9.00 21 августа 2023 г. до 9.00 22 августа 2023 г.

Метеорологические явления способные вызвать ЧС не прогнозируются.

	День	Ночь	
Облачность	переменная облачность	переменная облачность	<p>The map shows the administrative districts of Kaliningrad Oblast: Советский ГО, Неманский МО, Краснознаменский МО, Гурьевский МО, Полесский МО, Калининград ГО, Гвардейский МО, Черняховский МО, Гусевский ГО, Нестеровский МО, Озерский МО, Правдинский МО, Ратонский ГО, Мамоновский ГО, Балтийский ГО, Светловский ГО, Янтарный ГО, Зеленоградский ГО, Пионерский ГО, Светлогорский ГО, Ладушкинский ГО. Surrounding regions are labeled: Л И Т В А (Lithuania) to the north and П О Л Ь Ш А (Poland) to the south. A sun behind a cloud icon is positioned over the central part of the region.</p>
Осадки	без существенных осадков	без существенных осадков	
Ветер	северо-западный 7-12 м/с	юго-западный 4-9 м/с	
Температура	+20...+25°C	+13...+18°C	
Явления	нет	нет	
Видимость	4-8 км	3-7 км	

ДЕТАЛИЗИРОВАННЫЙ МЕТЕОРОЛОГИЧЕСКИЙ ПРОГНОЗ ПО ТЕРРИТОРИИ КАЛИНИНГРАДСКОЙ ОБЛАСТИ с 9.00 21 августа 2023 г. до 9.00 22 августа 2023 г.

Условные обозначения



**РИСКИ ВОЗНИКНОВЕНИЯ ЧС,
СВЯЗАННЫХ С НЕБЛАГОПРИЯТНЫМИ ЯВЛЕНИЯМИ,
ПО ТЕРРИТОРИИ КАЛИНИНГРАДСКОЙ ОБЛАСТИ
с 9.00 21 августа 2023 г. до 9.00 22 августа 2023 г.**

**Риск возникновения ЧС
незначительный.**

