

**Государственное бюджетное учреждение Калининградской области  
«Отряд государственной противопожарной службы и обеспечения мероприятий гражданской обороны»  
ОТДЕЛ МОНИТОРИНГА И ПРОГНОЗИРОВАНИЯ ЧРЕЗВЫЧАЙНЫХ СИТУАЦИЙ  
Centre of monitoring and forecasting of extreme situations**

**236003 г. Калининград, Московский пр-т, 188  
тел., факс (4012) 311-288; E-mail: ompchs@guogps39.ru**

**21 июня 2023 года**

**№ 580 - ОМПЧС**

**ОПЕРАТИВНЫЙ ЕЖЕДНЕВНЫЙ ПРОГНОЗ  
чрезвычайных ситуаций с 21 июня 2023 года по 22 июня 2023 года  
(графический вариант)**

**Дежурный ОМП ЧС**

**А.А. Иванов**



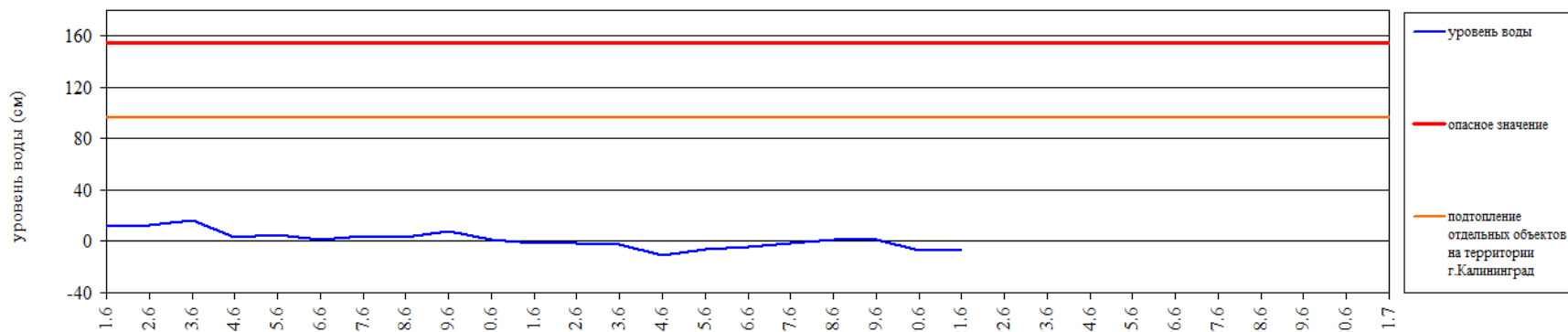
# ГИДРОЛОГИЧЕСКАЯ ОБСТАНОВКА

на 8.00 21 июня 2023 г.

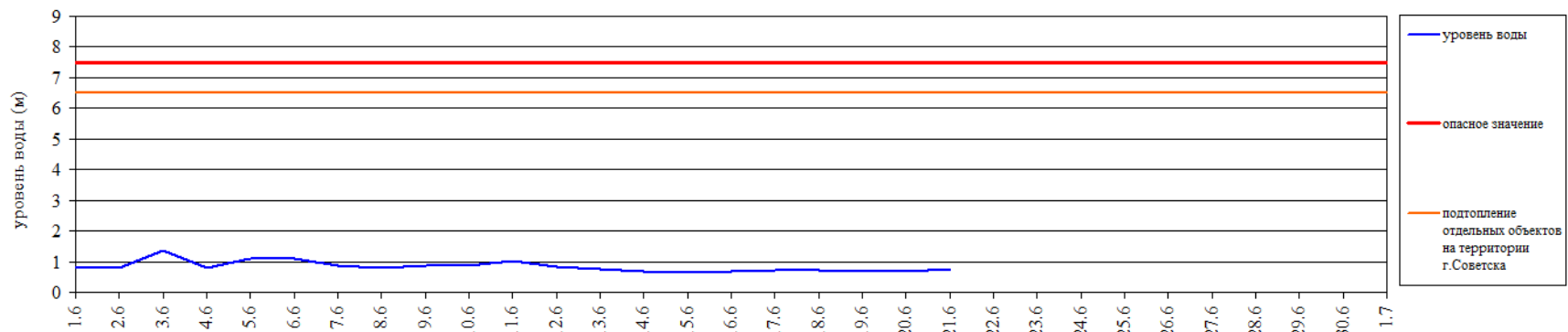
*Паводковая обстановка (существенные изменения в режиме рек области):*

**уровень воды на реках области не приближается к опасным значениям**

Уровень воды в р. Преголя относительно "0" поста МПК (г. Калининград)



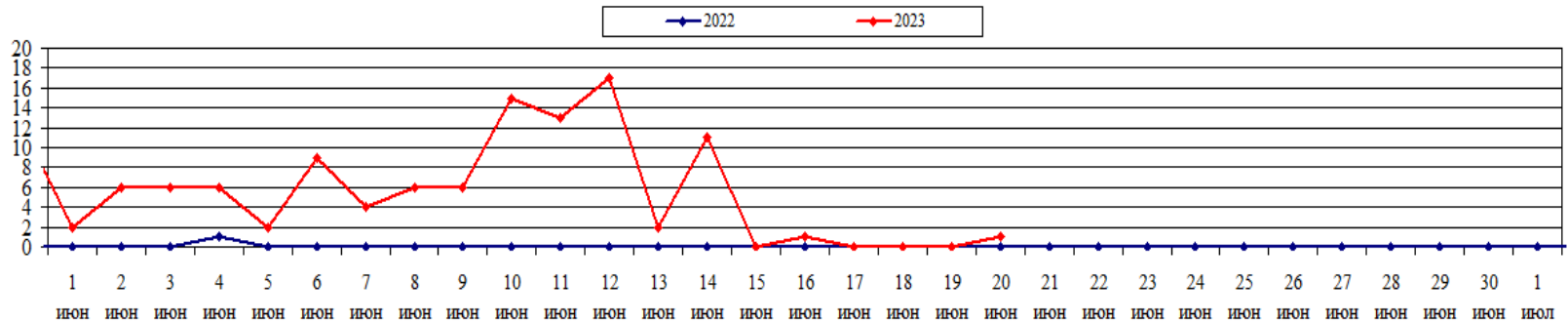
Уровень воды в р. Неман (ГП-2 г. Советск)



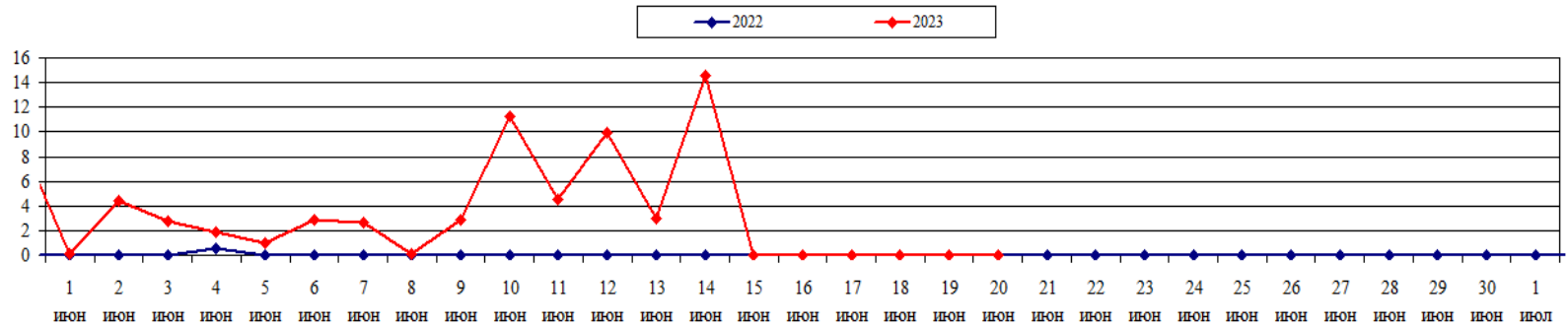
# ЛЕСОПОЖАРНАЯ ОБСТАНОВКА на 20 июня 2023 г.

	За сутки	Всего в 2023 году
Количество природных пожаров:	<b>1</b>	<b>753</b>
в том числе ландшафтных пожаров:	<b>1</b>	<b>733</b>
в том числе лесных пожаров:	<b>0</b>	<b>20</b>
Действующие лесные пожары:	Нет	

**Количество ландшафтных пожаров (2022-2023 гг. июнь)**

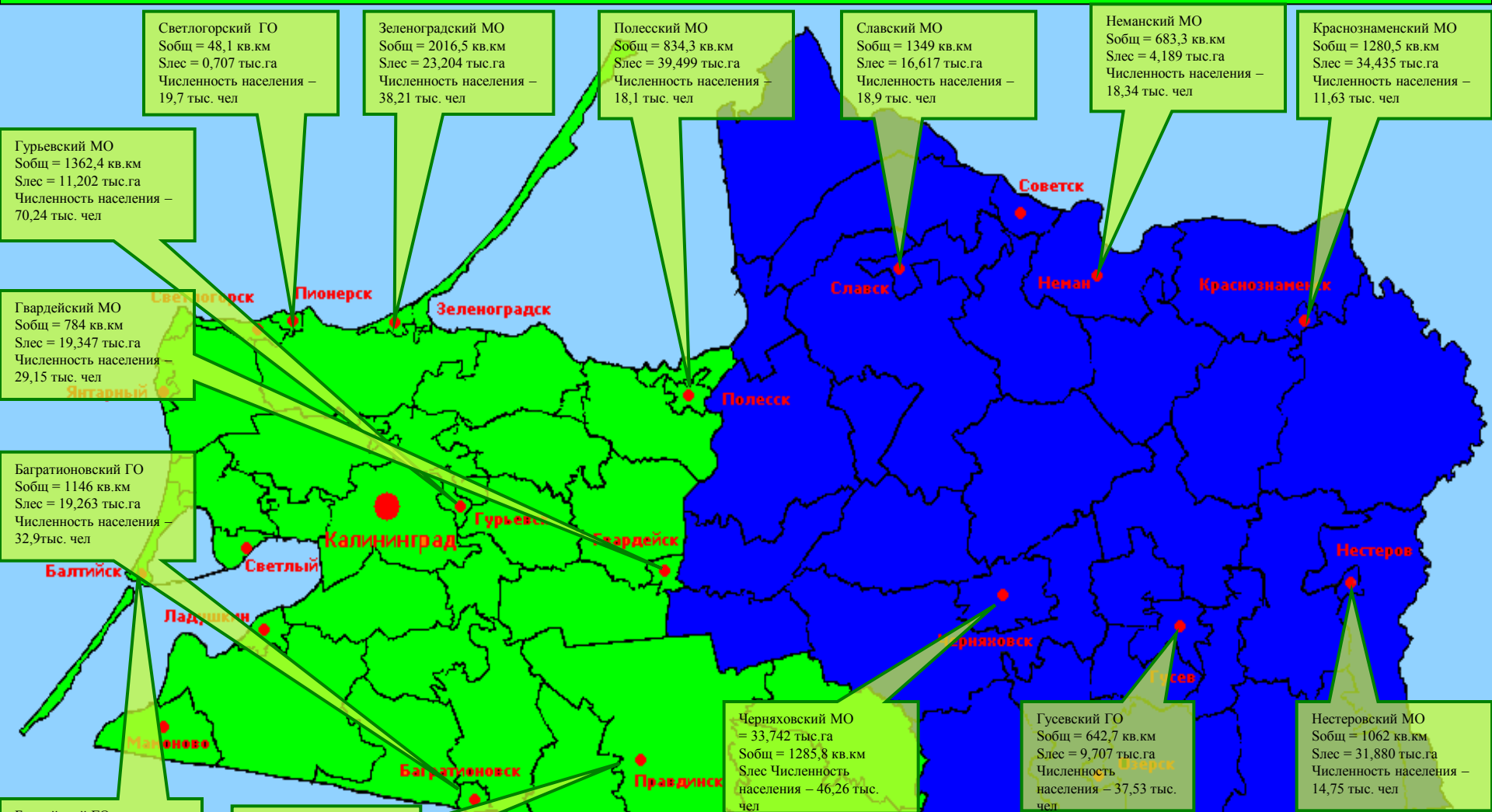


**Площадь ландшафтных пожаров (2022-2023 гг. июнь)**



# ПОЖАРНАЯ ОПАСНОСТЬ ЛЕСОВ В КАЛИНИНГРАДСКОЙ ОБЛАСТИ ПО УСЛОВИЯМ ПОГОДЫ на 20 июня 2023 г.

По Калининградской области пожароопасность 1-2 класса.



Светлогорский ГО  
Собщ = 48,1 кв.км  
Слес = 0,707 тыс.га  
Численность населения – 19,7 тыс. чел

Зеленоградский МО  
Собщ = 2016,5 кв.км  
Слес = 23,204 тыс.га  
Численность населения – 38,21 тыс. чел

Полесский МО  
Собщ = 834,3 кв.км  
Слес = 39,499 тыс.га  
Численность населения – 18,1 тыс. чел

Славский МО  
Собщ = 1349 кв.км  
Слес = 16,617 тыс.га  
Численность населения – 18,9 тыс. чел

Неманский МО  
Собщ = 683,3 кв.км  
Слес = 4,189 тыс.га  
Численность населения – 18,34 тыс. чел

Краснознаменский МО  
Собщ = 1280,5 кв.км  
Слес = 34,435 тыс.га  
Численность населения – 11,63 тыс. чел

Гурьевский МО  
Собщ = 1362,4 кв.км  
Слес = 11,202 тыс.га  
Численность населения – 70,24 тыс. чел

Гвардейский МО  
Собщ = 784 кв.км  
Слес = 19,347 тыс.га  
Численность населения – 29,15 тыс. чел

Багратионовский ГО  
Собщ = 1146 кв.км  
Слес = 19,263 тыс.га  
Численность населения – 32,9 тыс. чел

Черняховский МО  
Собщ = 33,742 тыс.га  
Слес = 1285,8 кв.км  
Слес = 46,26 тыс.га  
Численность населения – 46,26 тыс. чел

Гусевский ГО  
Собщ = 642,7 кв.км  
Слес = 9,707 тыс.га  
Численность населения – 37,53 тыс. чел

Нестеровский МО  
Собщ = 1062 кв.км  
Слес = 31,880 тыс.га  
Численность населения – 14,75 тыс. чел


Балтийский ГО  
Собщ = 101,3 кв.км  
Слес = 31,582 тыс.га  
Численность населения – 37,12 тыс. чел

Правдинский МО  
Собщ = 1283,9 кв.км  
Численность населения – 22 тыс. чел

класс пожарной опасности	I	II	III	IV	V
степень опасности	-	малая	средняя	высокая	чрезвычайная
цвет на карте	(I)	(II)	(III)	(IV)	(V)

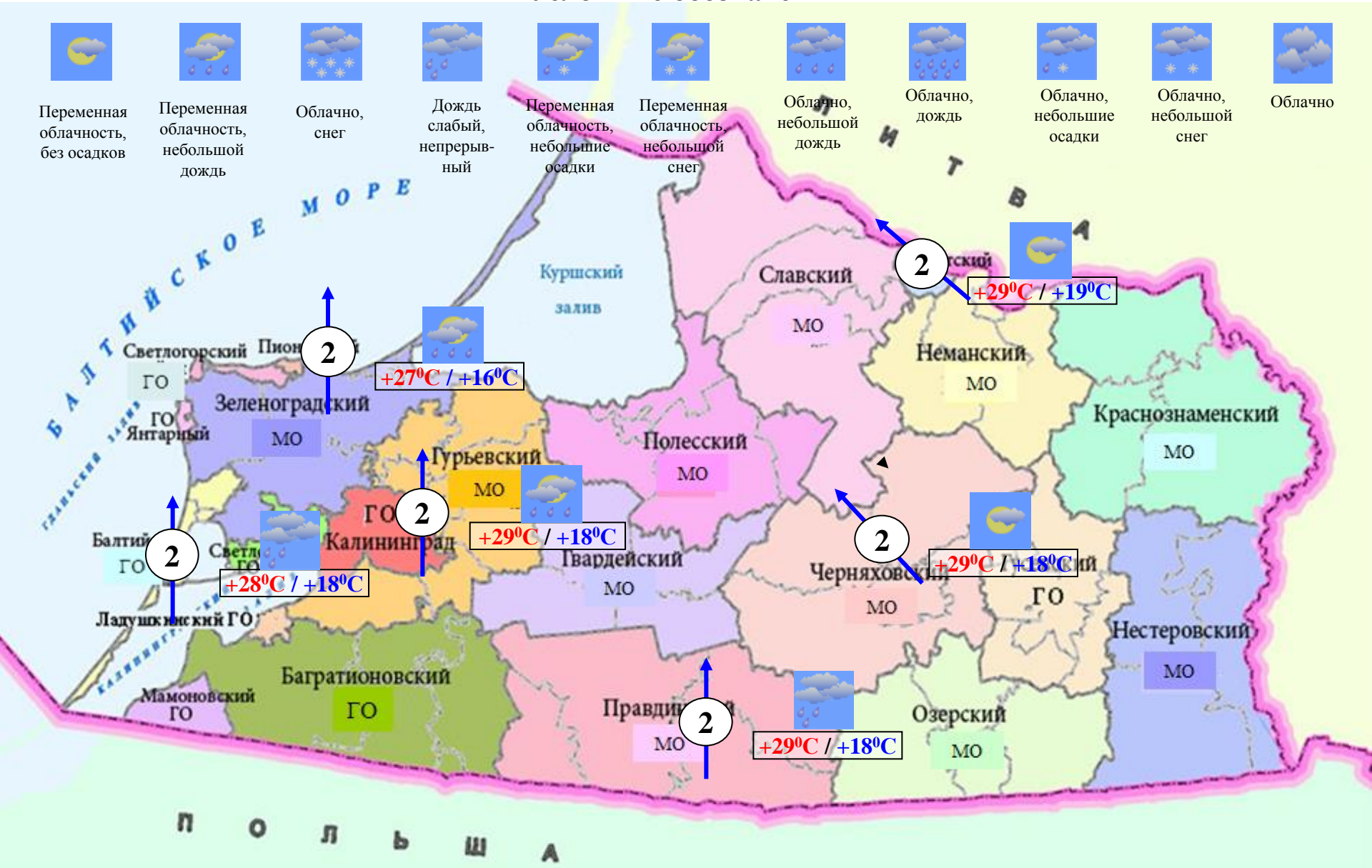


# МЕТЕОРОЛОГИЧЕСКИЙ ПРОГНОЗ ПО ТЕРРИТОРИИ КАЛИНИНГРАДСКОЙ ОБЛАСТИ с 9.00 21 июня 2023 г. до 9.00 22 июня 2023 г.

	День	Ночь	Метеорологические явления способные вызвать ЧС не прогнозируются.
Облачность	переменная облачность	облачно с прояснениями	
Осадки	вечером местами небольшой кратковременный дождь	местами кратковременные дожди	
Ветер	юго-восточный, южный 4-8 м/с	юго-западный, западный 4-9 м/с, при грозе порывы 12-15 м/с	
Температура	+25...+30°C	+14...+18°C	
Явления	нет	местами грозы	
Видимость	4-7 км	4-7 км	

# ДЕТАЛИЗИРОВАННЫЙ МЕТЕОРОЛОГИЧЕСКИЙ ПРОГНОЗ ПО КАЛИНИНГРАДСКОЙ ОБЛАСТИ с 9.00 21 июня 2023 г. до 9.00 22 июня 2023 г.

## Условные обозначения





**РИСКИ ВОЗНИКНОВЕНИЯ ЧС,  
СВЯЗАННЫХ С НЕБЛАГОПРИЯТНЫМИ ЯВЛЕНИЯМИ,  
НА ТЕРРИТОРИИ КАЛИНИНГРАДСКОЙ ОБЛАСТИ  
с 9.00 21 июня 2023 г. до 9.00 22 июня 2023 г.**

**Риск возникновения ЧС  
незначительный.**

