

**Государственное бюджетное учреждение Калининградской области
«Отряд государственной противопожарной службы и обеспечения мероприятий гражданской обороны»
ОТДЕЛ МОНИТОРИНГА И ПРОГНОЗИРОВАНИЯ ЧРЕЗВЫЧАЙНЫХ СИТУАЦИЙ
Centre of monitoring and forecasting of extreme situations**

**236003 г. Калининград, Московский пр-т, 188
тел., факс (4012) 311-288; E-mail: ompchs@guogps39.ru**

20 декабря 2023 года

№ 1174 - ОМПЧС

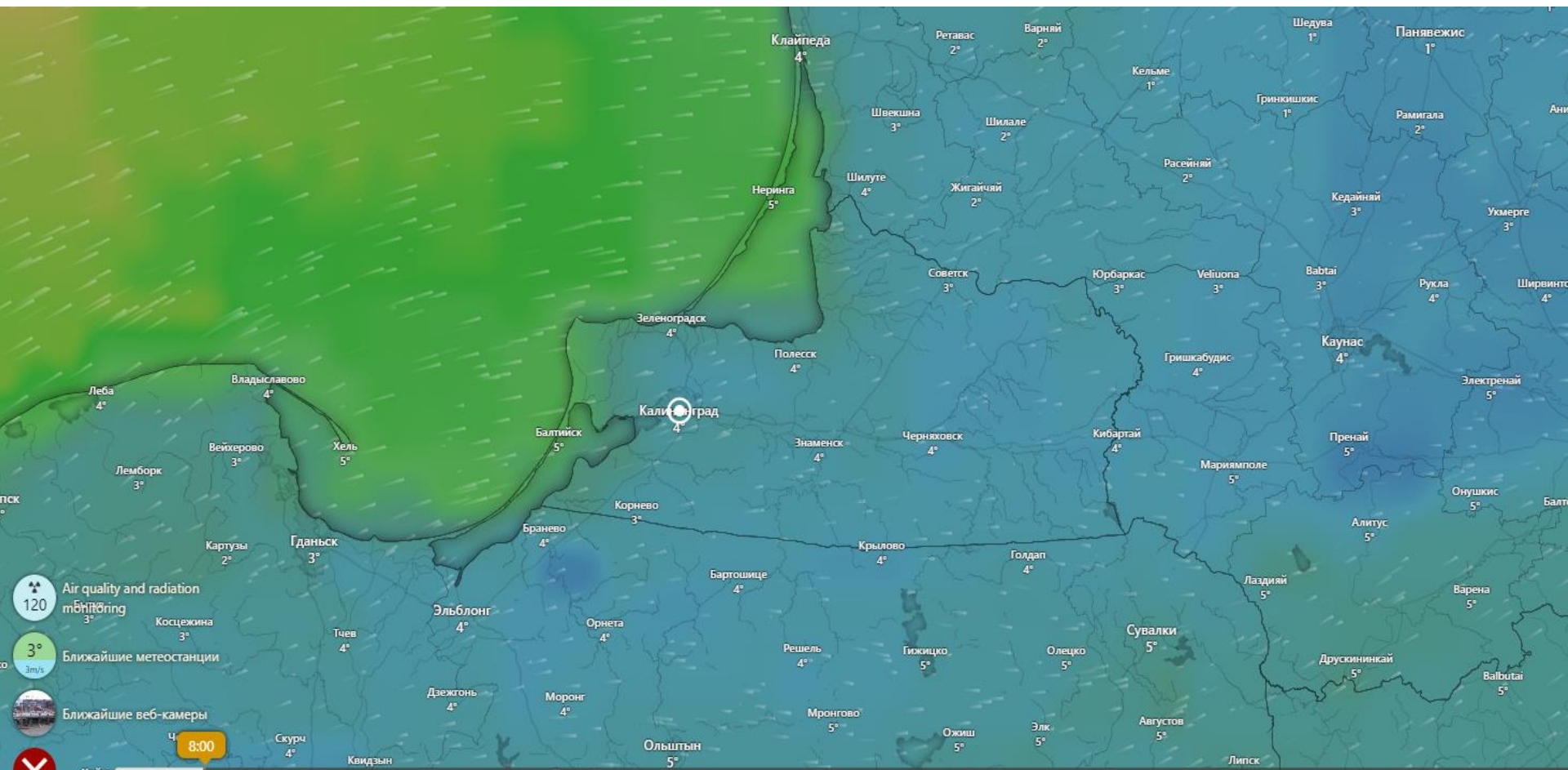
**ОПЕРАТИВНЫЙ ЕЖЕДНЕВНЫЙ ПРОГНОЗ
чрезвычайных ситуаций с 20 декабря по 21 декабря 2023 года
(графический вариант)**

Дежурный ОМП ЧС

И.П. Гаврилюк

СИНОПТИЧЕСКИЕ ПРОЦЕССЫ, ОБУСЛАВЛИВАЮЩИЕ МЕТЕОУСЛОВИЯ НА ТЕРРИТОРИИ КАЛИНИНГРАДСКОЙ ОБЛАСТИ

ветровая нагрузка на 08.00 20 декабря 2023 г.



Air quality and radiation monitoring: 120

Ближайшие метеостанции: 3°

Ближайшие веб-камеры: 3°

8:00

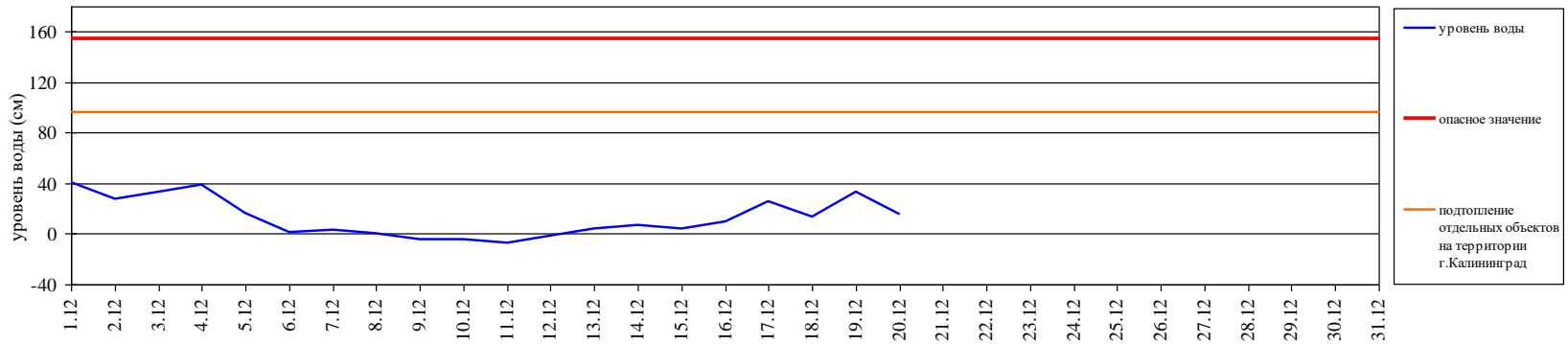
	Среда 20						Четверг 21						Пятница 22						Суббота 23						Воскресен. 24						Понедельн. 25																	
Часы	2	5	8	11	14	17	20	23	2	5	8	11	14	17	20	23	2	5	8	11	14	17	20	23	2	5	8	11	14	17	20	23	2	5	8	11	14	17	20	23	2	5	8	11	14	17	20	23
Температура °C	6°	5°	4°	4°	3°	4°	3°	3°	3°	2°	2°	2°	3°	4°	6°	4°	3°	4°	3°	2°	2°	1°	1°	1°	0°	1°	2°	2°	2°	0°	1°	1°	1°	0°	1°	1°	1°	1°	0°	-1°	-2°	-2°	0°	3°	7°			
Дождь mm	2.1	0.5				2.5	1.6	2.1	0.3	0.4	0.2					0.5	3	4.1	0.5					0.2	0.4	1см	1см	0.9см	2см	1см	1см	0.5см	3.1	0.4	0.4	0.7см	0.5см	1см	1.2	1см	0.4см							
Ветер m/s	5	4	4	5	6	6	8	8	7	7	7	6	9	9	8	7	9	11	10	9	11	10	9	9	8	7	7	8	8	8	8	7	6	5	6	5	5	5	3	2	3	3	5	5	8			
Порывы ветра m/s	11	9	7	8	10	11	13	15	15	13	13	12	15	17	16	16	15	20	19	17	20	20	19	16	16	14	15	14	16	15	14	14	13	11	10	10	9	9	8	5	5	6	8	8	9	13		
Напр. ветра	→	→	→	→	→	→	→	→	→	→	→	→	→	→	→	→	→	→	→	→	→	→	→	→	→	→	→	→	→	→	→	→	→	→	→	→	→	→	→	→	→	→	→	→				

ГИДРОЛОГИЧЕСКАЯ ОБСТАНОВКА на 8.00 20 декабря 2023 г.

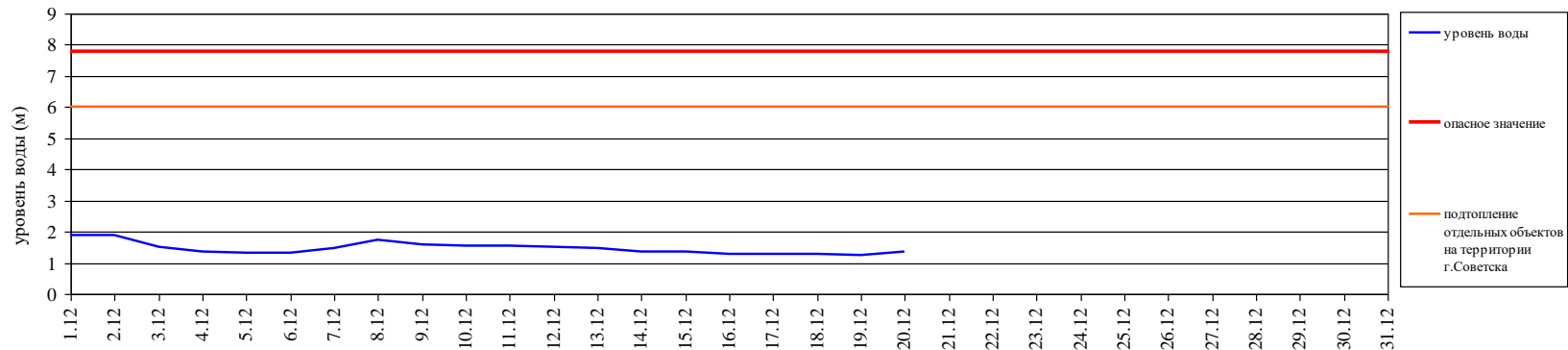
Паводковая обстановка (существенные изменения в режиме рек области):

уровень воды на реках области не приближается к опасным значениям

Уровень воды в р. Преголя относительно "0" поста МПК (г. Калининград)



Уровень воды в р. Неман (ГП-2 г. Советск)



**Характеристики состояния льда,
полученные с пунктов наблюдательной сети
Калининградского центра по гидрометеорологии и
мониторингу окружающей среды
за 19 декабря 2023 г.**

Пункт наблюдения	Ледовые явления
1 р. Преголя ГП-1 Черняховск	нет информации
2 р. Преголя ГП-1 Гвардейск	чисто
3 р. Дейма ГП-2 Полесск	чисто
4 р. Неман ГП-2 Советск	чисто
5 р. Матросовка ГП-1 Мостовое	чисто
6 Куршский залив - МГП-1 Открытое	чисто
10 Калининградский залив МГП- 1 Мамоново-Краснофлотское	чисто
11 МГП- 1 Балтийск (канал)	чисто
12 МГП- 1 Пионерский	чисто

МЕТЕОРОЛОГИЧЕСКИЙ ПРОГНОЗ ПО ТЕРРИТОРИИ КАЛИНИНГРАДСКОЙ ОБЛАСТИ с 9.00 20 декабря до 9.00 21 декабря 2023 г.

Метеорологические явления способные вызвать ЧС не прогнозируются.

	День	Ночь
Облачность	облачно	облачно с прояснениями
Осадки	временами дождь	временами осадки (мокрый снег, дождь, морось)
Ветер	юго-западный 8-13 м/с, на побережье местами до 17 м/с	южный, юго-западный 10-15 м/с, на побережье до 17 м/с
Температура	+3...+6°C	0...+4°C
Явления	нет	нет
Видимость	3-7 км	3-7 км

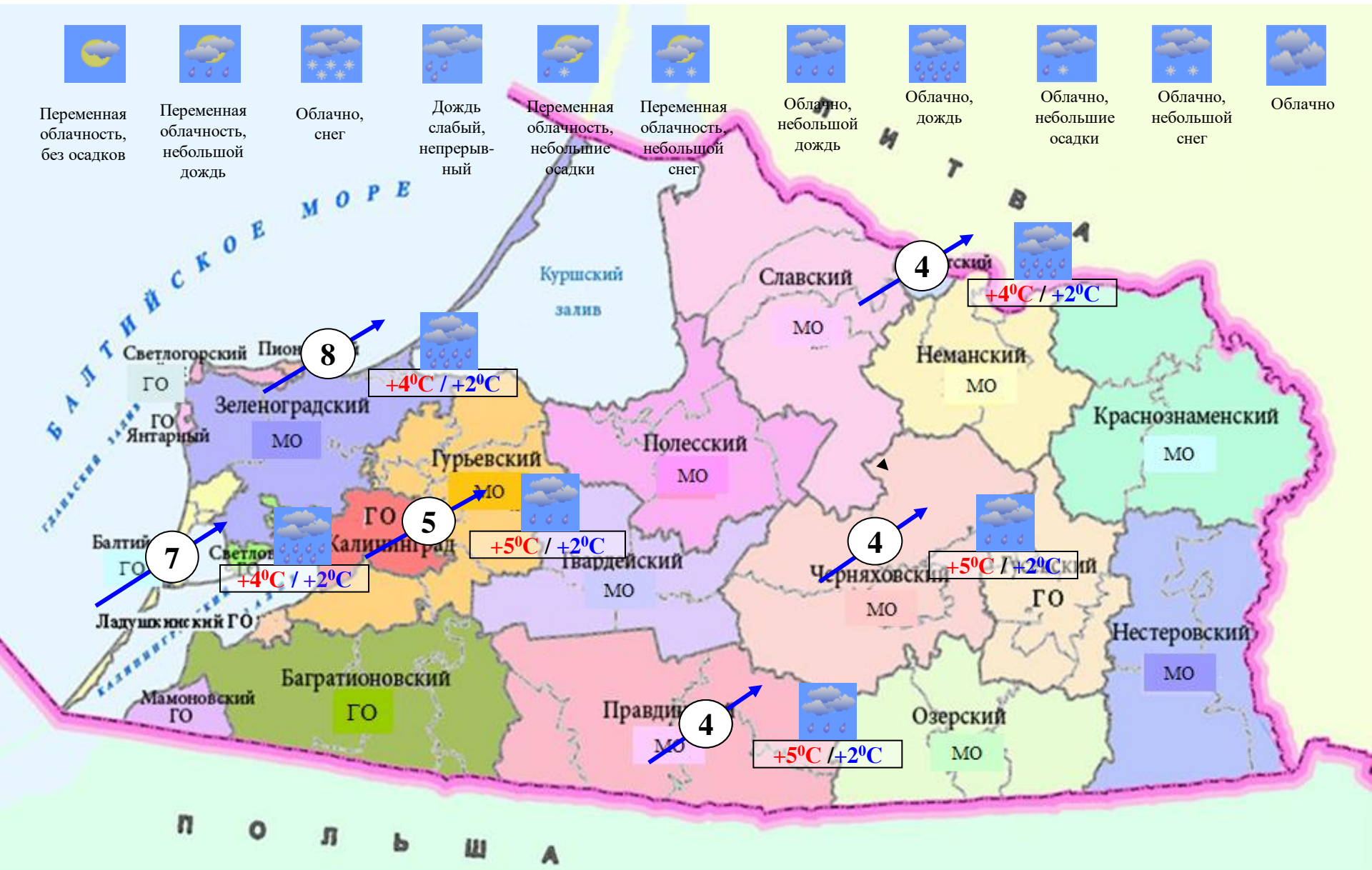


ДЕТАЛИЗИРОВАННЫЙ МЕТЕОРОЛОГИЧЕСКИЙ ПРОГНОЗ ПО ТЕРРИТОРИИ КАЛИНИНГРАДСКОЙ ОБЛАСТИ

с 9.00 20 декабря до 9.00 21 декабря 2023 г.

Условные обозначения

Переменная облачность, без осадков	Переменная облачность, небольшой дождь	Облачно, снег	Дождь слабый, непрерывный	Переменная облачность, небольшие осадки	Переменная облачность, небольшой снег	Облачно, небольшой дождь	Облачно, дождь	Облачно, небольшие осадки	Облачно, небольшой снег	Облачно



РИСКИ ВОЗНИКНОВЕНИЯ ЧС, СВЯЗАННЫХ С НЕБЛАГОПРИЯТНЫМИ ЯВЛЕНИЯМИ, ПО ТЕРРИТОРИИ КАЛИНИНГРАДСКОЙ ОБЛАСТИ

с 9.00 20 декабря до 9.00 21 декабря 2023 г.

Риск возникновения ЧС
незначительный.

