

**Государственное бюджетное учреждение Калининградской области
«Отряд государственной противопожарной службы и обеспечения мероприятий гражданской обороны»
ОТДЕЛ МОНИТОРИНГА И ПРОГНОЗИРОВАНИЯ ЧРЕЗВЫЧАЙНЫХ СИТУАЦИЙ
Centre of monitoring and forecasting of extreme situations**

**236003 г. Калининград, Московский пр-т, 188
тел., факс (4012) 311-288; E-mail: ompchs@guogps39.ru**

15 сентября 2023 года

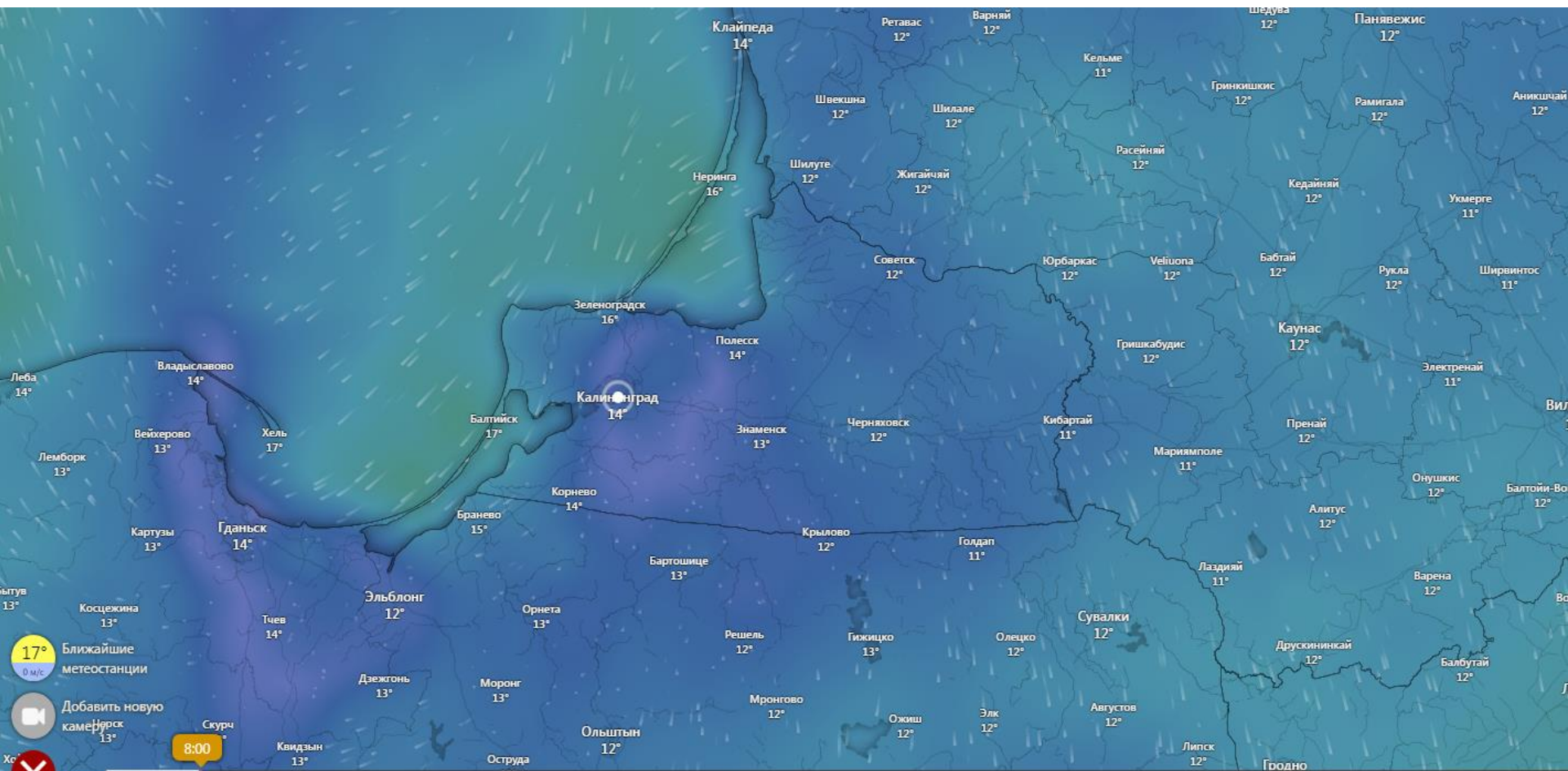
№ 846 - ОМПЧС

**ОПЕРАТИВНЫЙ ЕЖЕДНЕВНЫЙ ПРОГНОЗ
чрезвычайных ситуаций с 15 сентября 2023 года по 16 сентября 2023 года
(графический вариант)**

Дежурный ОМП ЧС

А.А. Иванов

СИНОПТИЧЕСКИЕ ПРОЦЕССЫ, ОБУСЛАВЛИВАЮЩИЕ МЕТЕОУСЛОВИЯ НА ТЕРРИТОРИИ КАЛИНИНГРАДСКОЙ ОБЛАСТИ ветровая нагрузка на 08.00 15 сентября 2023 г.



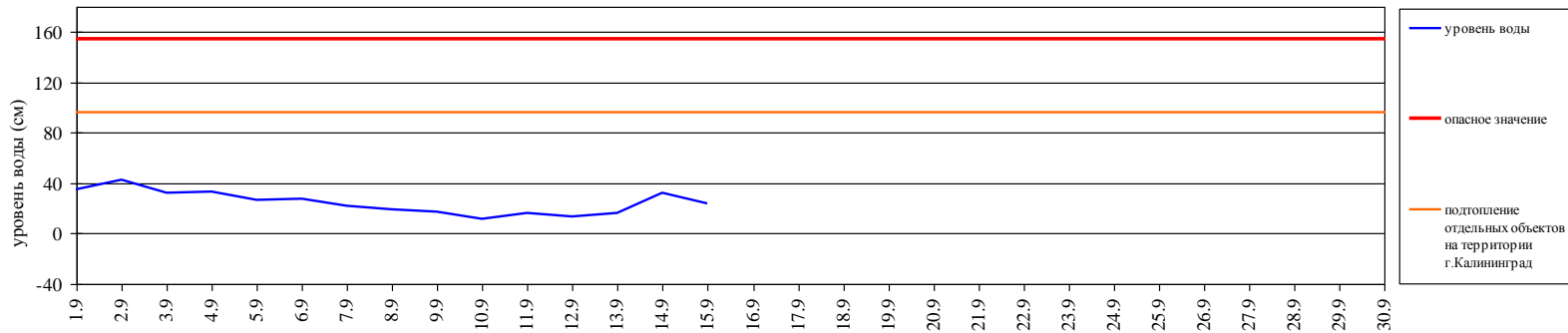
	Пятница 15								Суббота 16								Воскресен. 17								Понедельн. 18								Вторник 19								Среда 20							
Часы	2	5	8	11	14	17	20	23	2	5	8	11	14	17	20	23	2	5	8	11	14	17	20	23	2	5	8	11	14	17	20	23	2	5	8	11	14	17	20	23	2	5	8	11	14	17	20	23
Температура °C	12°	12°	14°	17°	19°	18°	14°	12°	11°	10°	12°	18°	21°	20°	16°	14°	13°	13°	15°	20°	22°	21°	16°	15°	15°	13°	14°	19°	23°	23°	20°	19°	18°	18°	19°	23°	25°	19°	17°	15°	14°	13°	14°	17°				
Дождь mm	2	2	1	2	2	3	2	2	2	2	3	4	4	4	3	3	3	3	3	2	2	3	3	3	3	3	5	4	4	4	3	4	4	4	4	5	6	3	9	8	8	7	7	8				
Ветер m/s	4	4	3	5	5	6	5	4	4	4	5	8	9	9	7	5	5	6	5	5	5	5	6	4	5	5	8	9	8	8	7	6	7	7	8	9	13	11	16	15	15	14	13	13				
Напр. ветра	↘	↘	↘	↘	↘	↘	↘	↘	↘	↘	↘	↘	↘	↘	↘	↘	↘	↘	↘	↘	↘	↘	↘	↘	↘	↘	↘	↘	↘	↘	↘	↘	↘	↘	↘	↘	↘	↘	↘	↘	↘	↘	↘	↘				

ГИДРОЛОГИЧЕСКАЯ ОБСТАНОВКА на 8.00 15 сентября 2023 г.

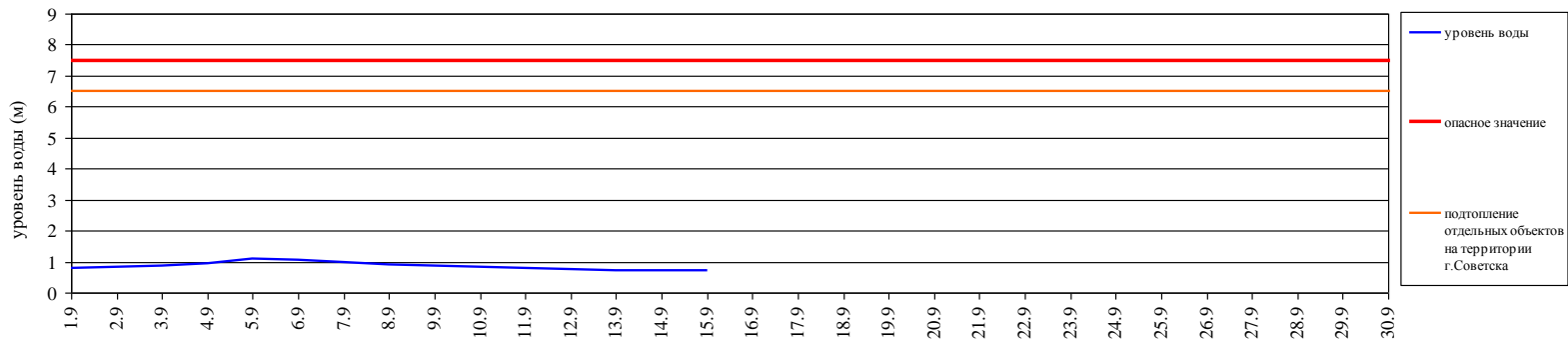
Паводковая обстановка (существенные изменения в режиме рек области):

уровень воды на реках области не приближается к опасным значениям

Уровень воды в р. Преголя относительно "0" поста МПК (г. Калининград)



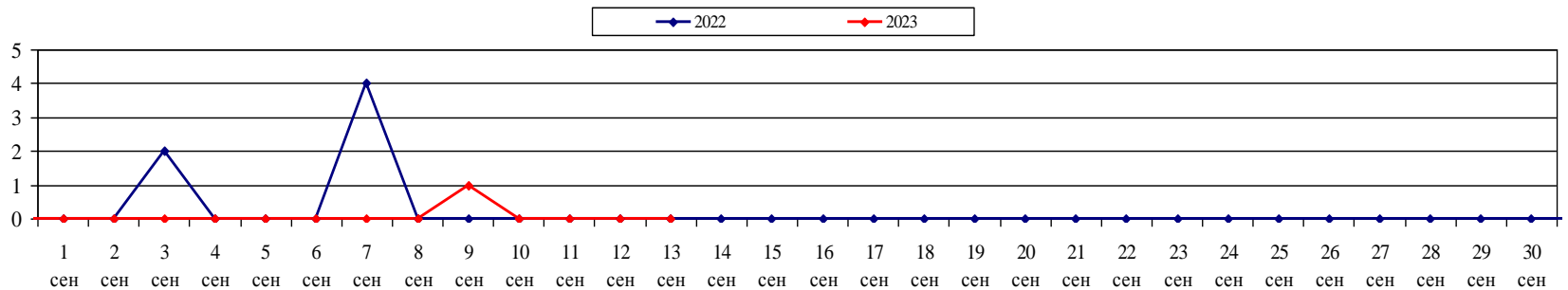
Уровень воды в р. Неман (ГП-2 г. Советск)



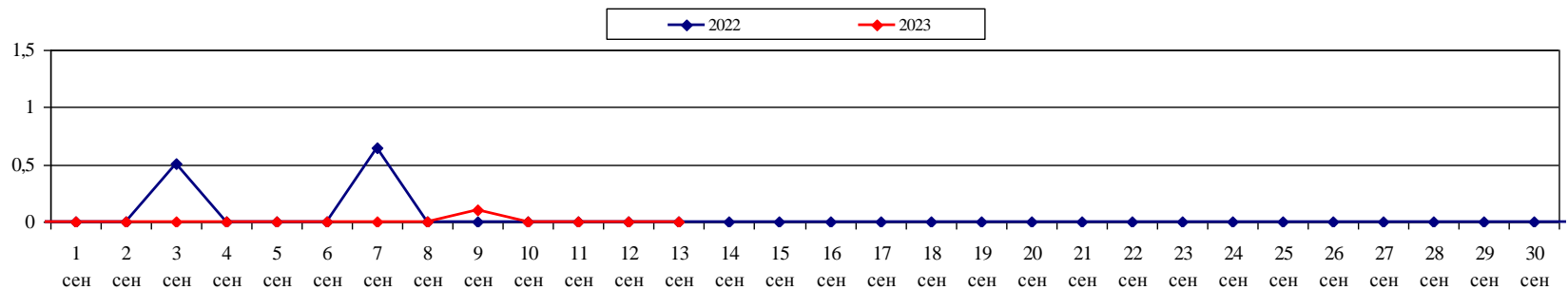
ЛЕСОПОЖАРНАЯ ОБСТАНОВКА на 14 сентября 2023 г.

	За сутки	Всего в 2023 году
Количество природных пожаров:	0	798
в том числе ландшафтных пожаров:	0	777
в том числе лесных пожаров:	0	21
Действующие лесные пожары:	Нет	

Количество ландшафтных пожаров (2022-2023 гг. сентябрь)

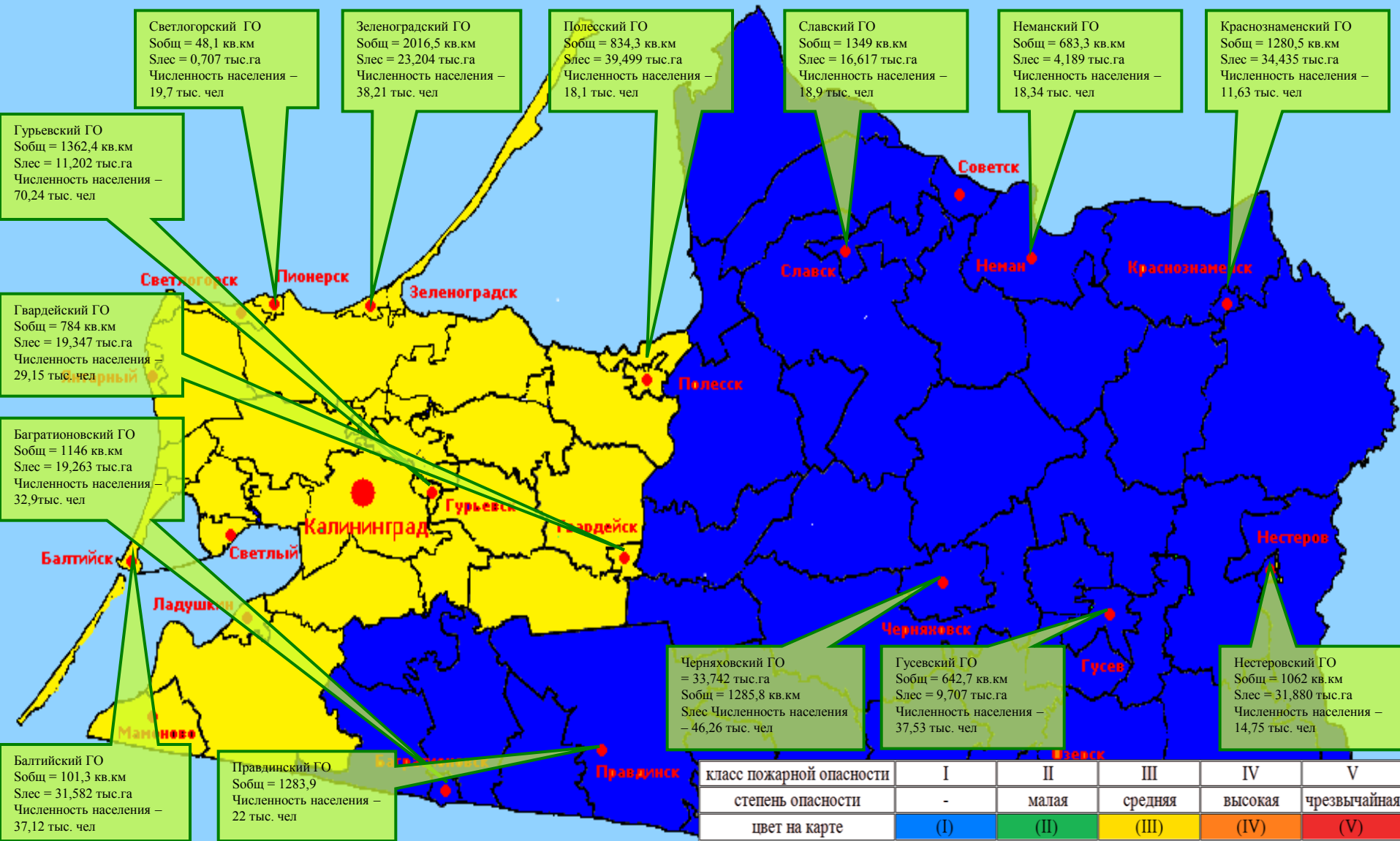


Площадь ландшафтных пожаров (2022-2023 гг. сентябрь)



ПОЖАРНАЯ ОПАСНОСТЬ ЛЕСОВ В КАЛИНИНГРАДСКОЙ ОБЛАСТИ ПО УСЛОВИЯМ ПОГОДЫ на 14 сентября 2023 г.

По Калининградской области 15-17 сентября пожароопасность будет повышаться в пределах 1-3 класса.



класс пожарной опасности	I	II	III	IV	V
степень опасности	-	малая	средняя	высокая	чрезвычайная
цвет на карте	(I)	(II)	(III)	(IV)	(V)

МЕТЕОРОЛОГИЧЕСКИЙ ПРОГНОЗ ПО ТЕРРИТОРИИ КАЛИНИНГРАДСКОЙ ОБЛАСТИ с 9.00 15 сентября 2023 г. до 9.00 16 сентября 2023 г.

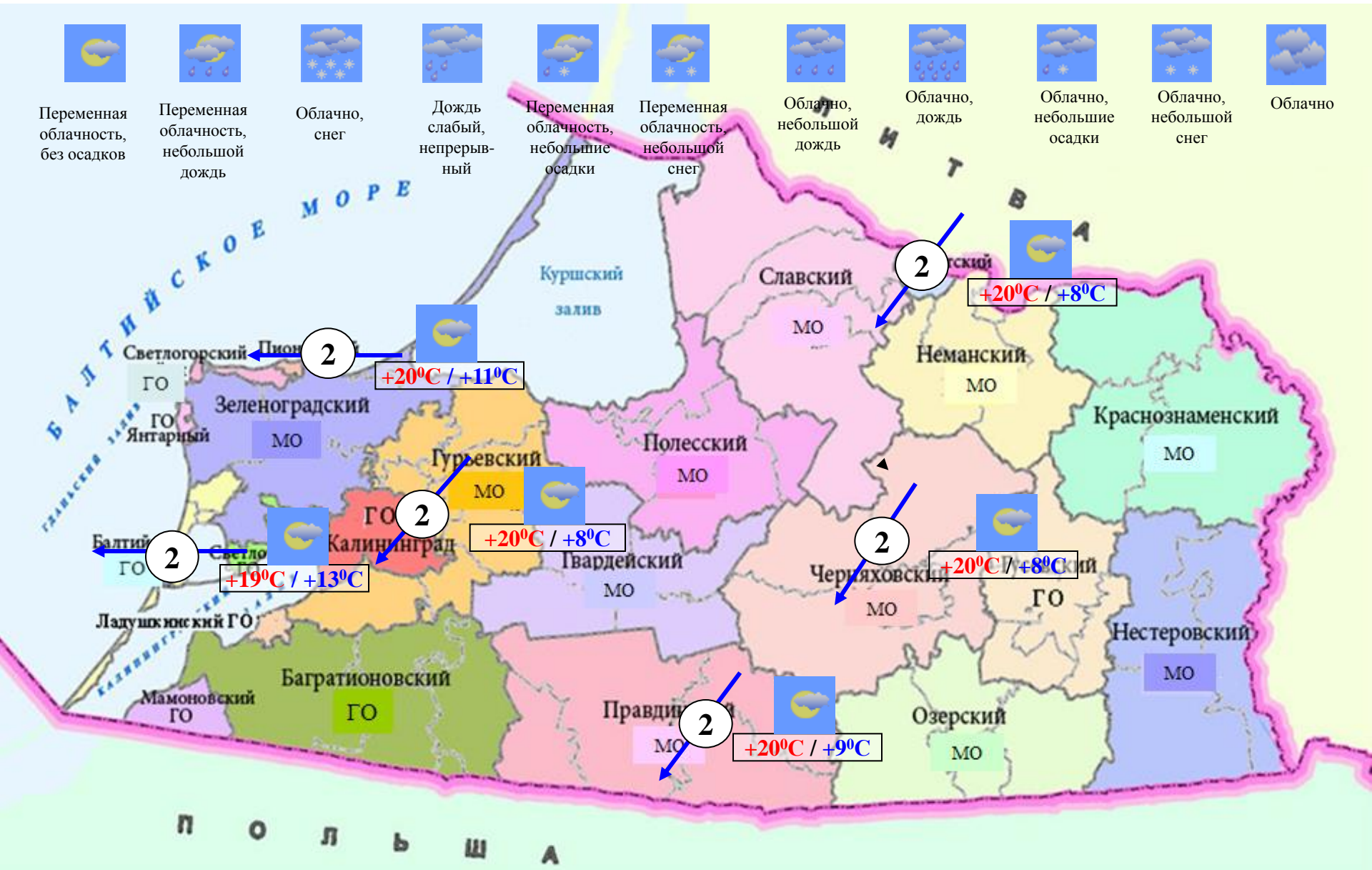
Метеорологические явления способные вызвать ЧС не прогнозируются.

	День	Ночь
Облачность	небольшая облачность	переменная облачность
Осадки	без осадков	без осадков
Ветер	северный, северо-восточный 3-6 м/с	восточный, юго-восточный 4-9 м/с
Температура	+16...+21°C	+7...+12°C
Явления	нет	местами туман
Видимость	4-7 км	4-7 км, в тумане 500-1000 м



ДЕТАЛИЗИРОВАННЫЙ МЕТЕОРОЛОГИЧЕСКИЙ ПРОГНОЗ ПО ТЕРРИТОРИИ КАЛИНИНГРАДСКОЙ ОБЛАСТИ с 9.00 15 сентября 2023 г. до 9.00 16 сентября 2023 г.

Условные обозначения



**РИСКИ ВОЗНИКНОВЕНИЯ ЧС,
СВЯЗАННЫХ С НЕБЛАГОПРИЯТНЫМИ ЯВЛЕНИЯМИ,
ПО ТЕРРИТОРИИ КАЛИНИНГРАДСКОЙ ОБЛАСТИ
с 9.00 15 сентября 2023 г. до 9.00 16 сентября 2023 г.**

**Риск возникновения ЧС
незначительный.**

