

**Государственное бюджетное учреждение Калининградской области  
«Отряд государственной противопожарной службы и обеспечения мероприятий гражданской обороны»  
ОТДЕЛ МОНИТОРИНГА И ПРОГНОЗИРОВАНИЯ ЧРЕЗВЫЧАЙНЫХ СИТУАЦИЙ  
Centre of monitoring and forecasting of extreme situations**

**236003 г. Калининград, Московский пр-т, 188  
тел., факс (4012) 311-288; E-mail: ompchs@guogps39.ru**

**12 сентября 2023 года**

**№ 835 - ОМПЧС**

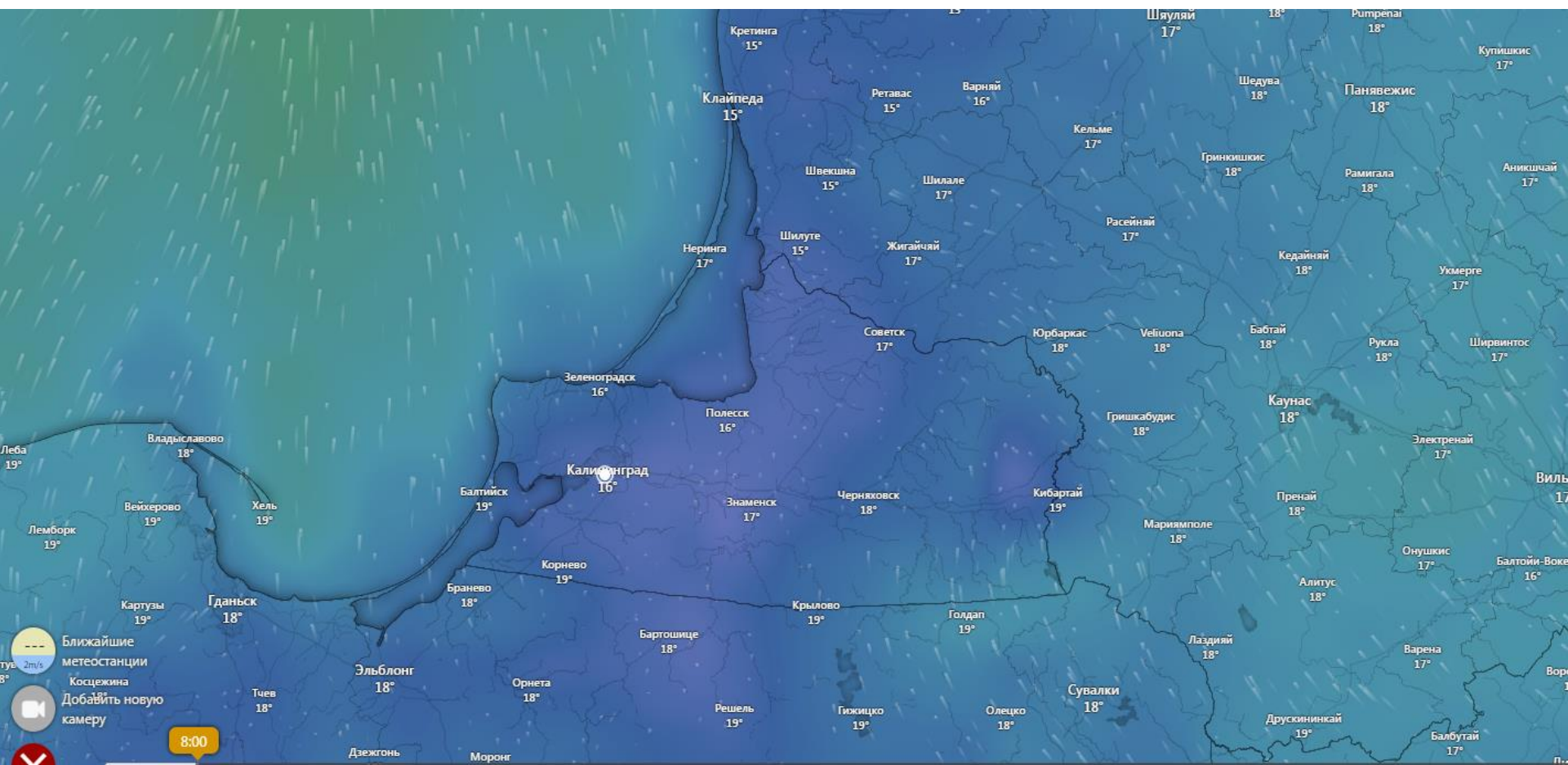
**ОПЕРАТИВНЫЙ ЕЖЕДНЕВНЫЙ ПРОГНОЗ  
чрезвычайных ситуаций с 12 сентября 2023 года по 13 сентября 2023 года  
(графический вариант)**

**Дежурный ОМП ЧС**

**А.А. Иванов**

# СИНОПТИЧЕСКИЕ ПРОЦЕССЫ, ОБУСЛАВЛИВАЮЩИЕ МЕТЕОУСЛОВИЯ НА ТЕРРИТОРИИ КАЛИНИНГРАДСКОЙ ОБЛАСТИ

## ветровая нагрузка на 08.00 12 сентября 2023 г.



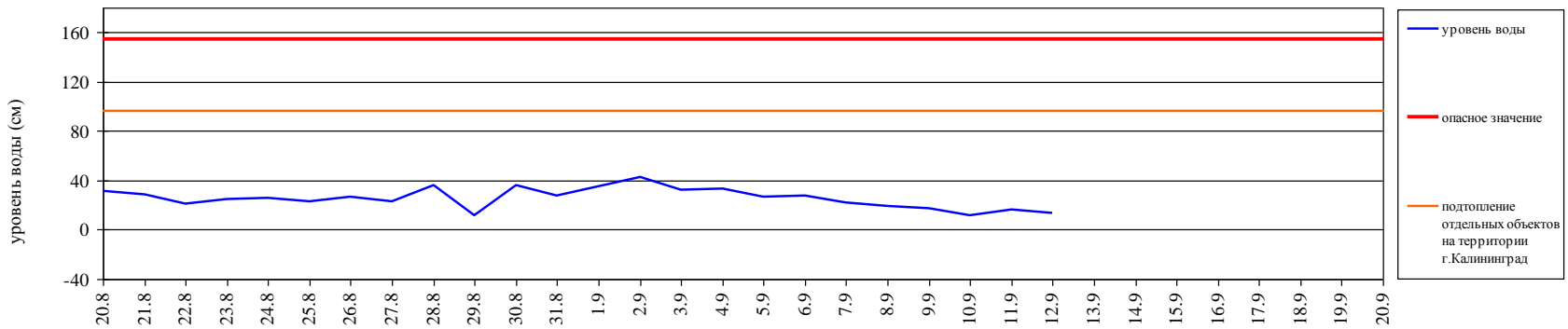
	Вторник 12							Среда 13							Четверг 14							Пятница 15							Суббота 16							Воскресен 17													
Часы	2	5	8	11	14	17	20	23	2	5	8	11	14	17	20	23	2	5	8	11	14	17	20	23	2	5	8	11	14	17	20	23	2	5	8	11	14	17	20	23	2	5	8	11	14	17	20	23	
Температура °C	15°	14°	16°	24°	26°	26°	20°	19°	16°	16°	19°	25°	28°	23°	19°	18°	17°	16°	16°	19°	19°	17°	14°	13°	11°	10°	12°	16°	18°	18°	13°	11°	10°	9°	11°	18°	20°	20°	15°	14°	12°	12°	15°	20°					
Дождь mm	1	1	1	1	1	1	2	1	2	2	2	2	3	5	3	2	2	5	4	6	6	6	5	3	2	2	2	2	2	2	2	3	2	2	2	3	3	3	4	2	2	2	2	2	2				
Ветер m/s	1	1	1	1	1	1	2	1	2	2	2	2	3	5	3	2	5	4	6	6	6	5	3	2	2	2	2	2	2	2	3	2	2	2	3	3	3	4	2	2	2	2	2	2					
Порывы ветра m/s	2	2	3	3	4	3	3	2	2	3	3	5	7	9	6	8	8	10	12	11	11	9	5	3	3	3	3	5	5	4	4	4	4	3	5	6	7	7	4	4	4	4	4	4					
Напр. ветра	←	←	←	←	←	←	↓	↓	←	←	←	←	←	←	←	←	←	←	←	←	←	←	←	←	←	←	←	←	←	←	←	←	←	←	←	←	←	←	←	←	←	←	←						

# ГИДРОЛОГИЧЕСКАЯ ОБСТАНОВКА на 8.00 12 сентября 2023 г.

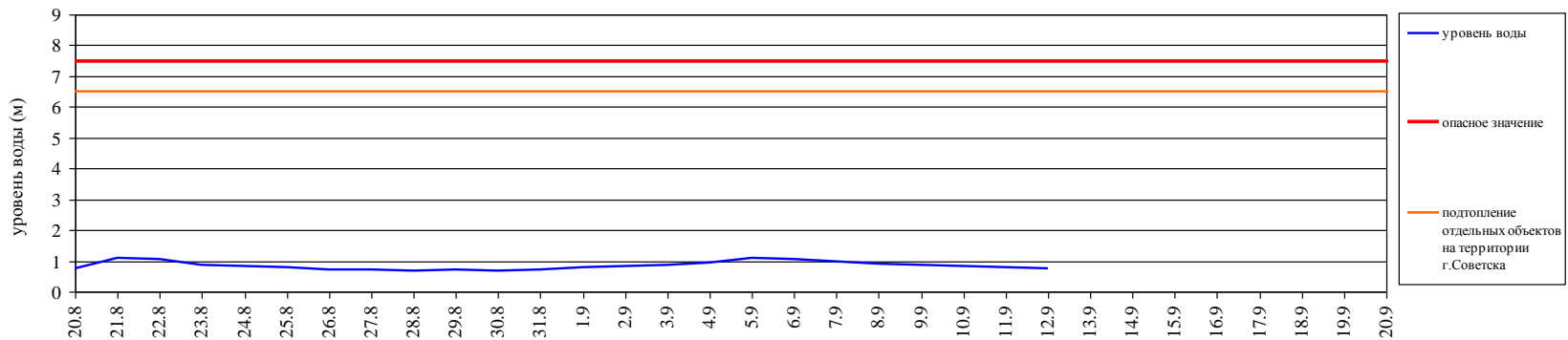
*Паводковая обстановка (существенные изменения в режиме рек области):*

**уровень воды на реках области не приближается к опасным значениям**

Уровень воды в р. Преголя относительно "0" поста МПК (г. Калининград)



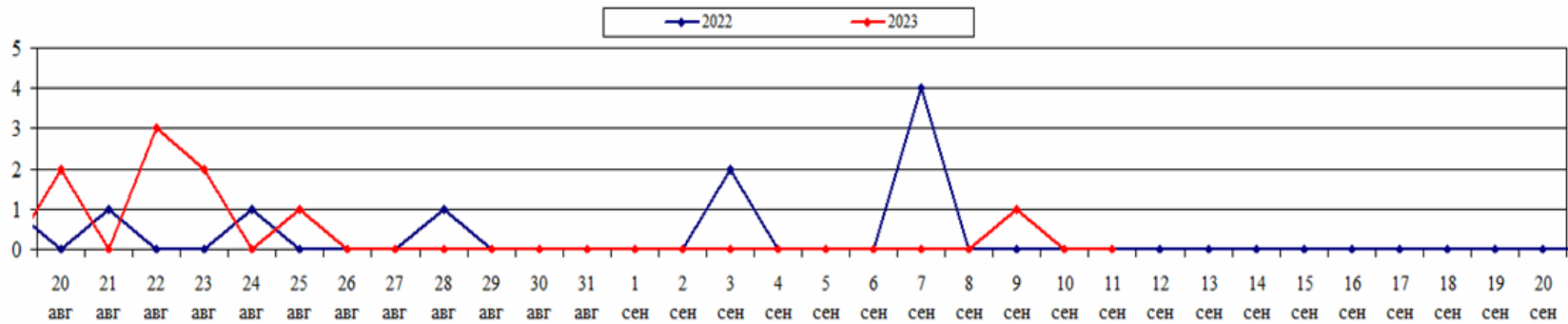
Уровень воды в р. Неман (ГП-2 г. Советск)



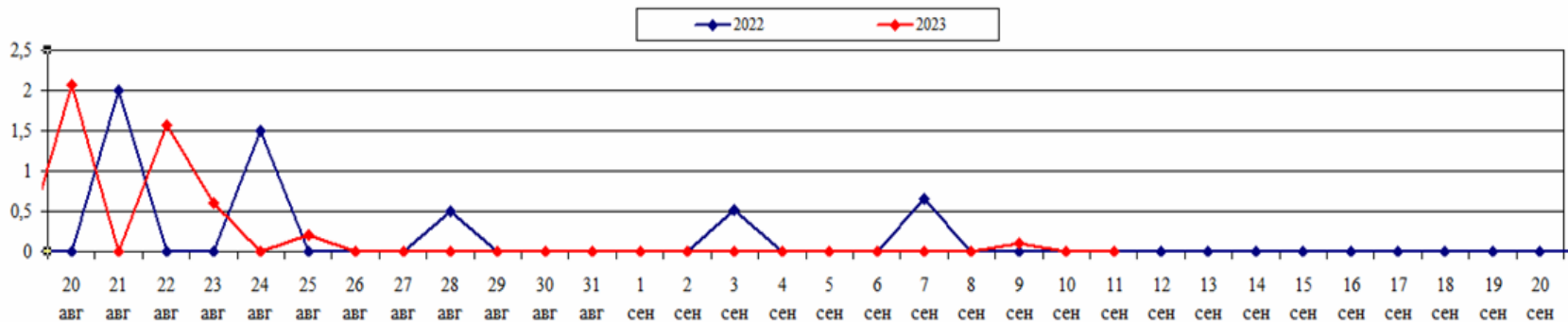
# ЛЕСОПОЖАРНАЯ ОБСТАНОВКА на 11 сентября 2023 г.

	За сутки	Всего в 2023 году
Количество природных пожаров:	<b>0</b>	<b>798</b>
в том числе ландшафтных пожаров:	<b>0</b>	<b>777</b>
в том числе лесных пожаров:	<b>0</b>	<b>21</b>
Действующие лесные пожары:	Нет	

**Количество ландшафтных пожаров (2022-2023 гг. август-сентябрь)**

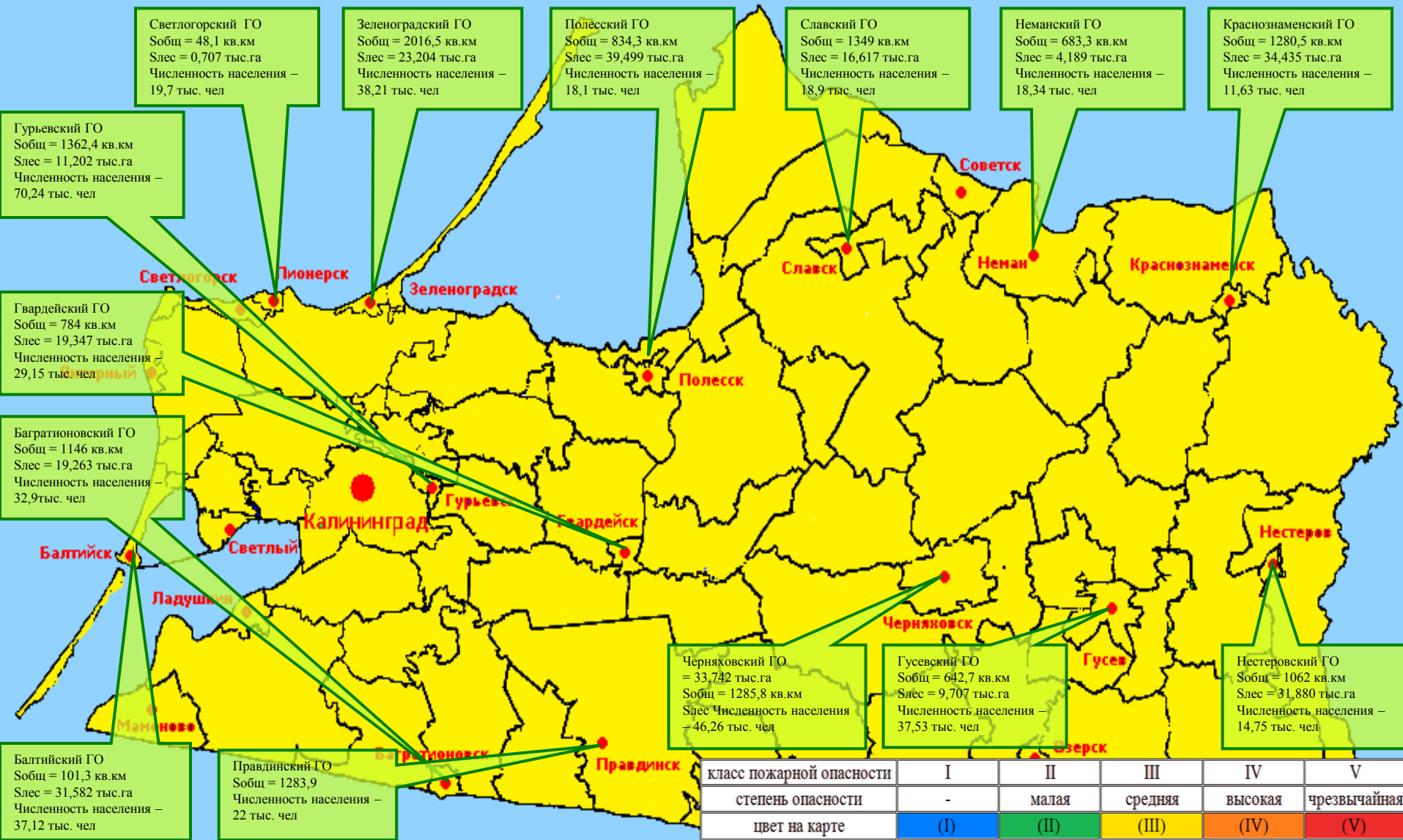


**Площадь ландшафтных пожаров (2022-2023 гг. август-сентябрь)**



# ПОЖАРНАЯ ОПАСНОСТЬ ЛЕСОВ В КАЛИНИНГРАДСКОЙ ОБЛАСТИ ПО УСЛОВИЯМ ПОГОДЫ на 11 сентября 2023 г.

По Калининградской области 12-13 сентября пожароопасность будет повышаться в пределах 3 класса.  
14 сентября местами понизится до 1 класса.



класс пожарной опасности	I	II	III	IV	V
степень опасности	-	малая	средняя	высокая	чрезвычайная
цвет на карте	(I)	(II)	(III)	(IV)	(V)



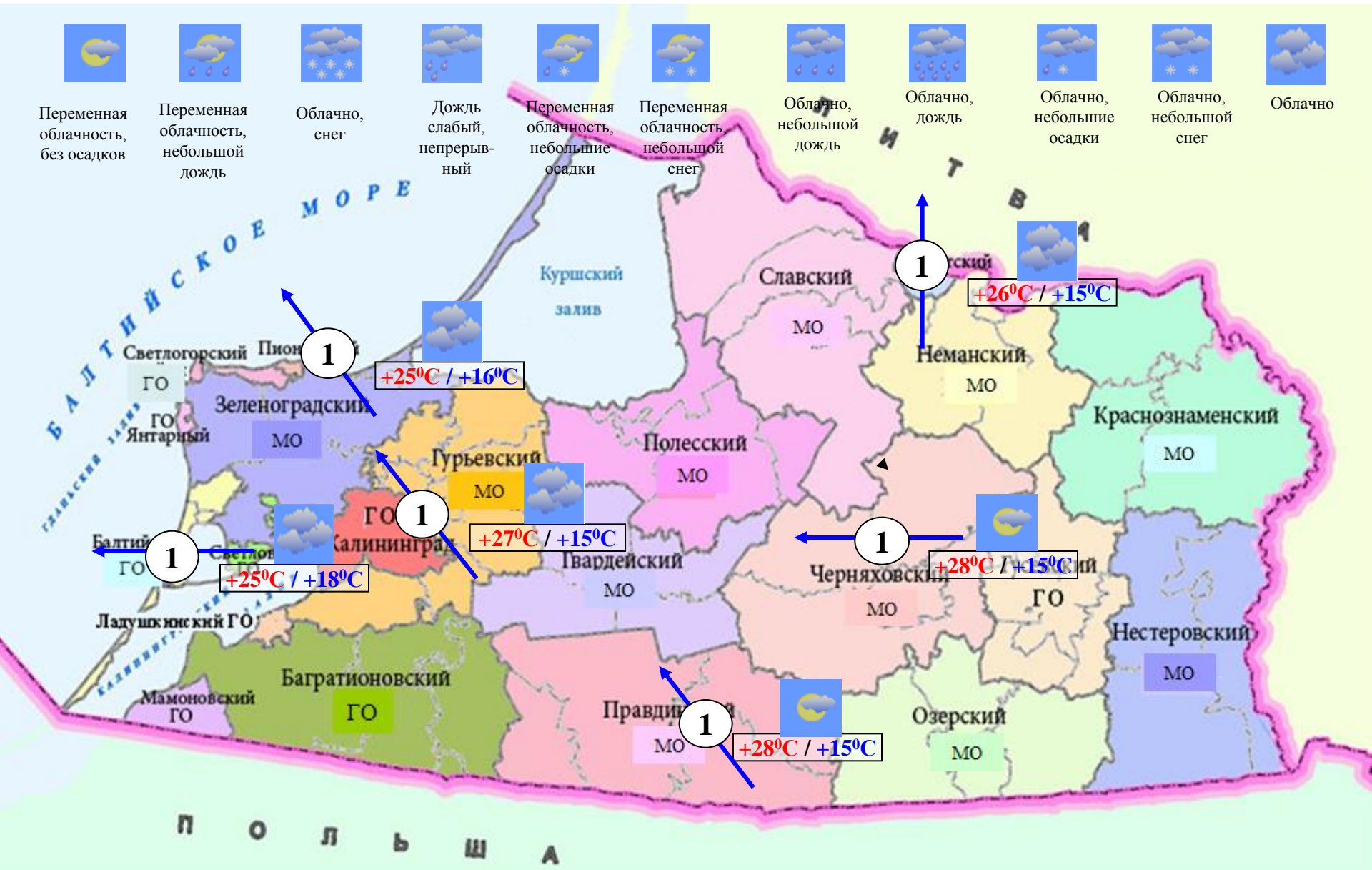
# МЕТЕОРОЛОГИЧЕСКИЙ ПРОГНОЗ ПО ТЕРРИТОРИИ КАЛИНИНГРАДСКОЙ ОБЛАСТИ с 9.00 12 сентября 2023 г. до 9.00 13 сентября 2023 г.

Метеорологические явления способные вызвать ЧС не прогнозируются.

	День	Ночь	
Облачность	переменная облачность	облачно с прояснениями	
Осадки	без осадков	без осадков	
Ветер	юго-восточный, южный 3-8 м/с	юго-восточный, южный 4-8 м/с	
Температура	+24...+29°C	+13...+18°C	
Явления	нет	нет	
Видимость	4-7 км	3-7 км	

# ДЕТАЛИЗИРОВАННЫЙ МЕТЕОРОЛОГИЧЕСКИЙ ПРОГНОЗ ПО ТЕРРИТОРИИ КАЛИНИНГРАДСКОЙ ОБЛАСТИ с 9.00 12 сентября 2023 г. до 9.00 13 сентября 2023 г.

## Условные обозначения





**РИСКИ ВОЗНИКНОВЕНИЯ ЧС,  
СВЯЗАННЫХ С НЕБЛАГОПРИЯТНЫМИ ЯВЛЕНИЯМИ,  
ПО ТЕРРИТОРИИ КАЛИНИНГРАДСКОЙ ОБЛАСТИ  
с 9.00 12 сентября 2023 г. до 9.00 13 сентября 2023 г.**

**Риск возникновения ЧС  
незначительный.**

