

**Государственное бюджетное учреждение Калининградской области
«Отряд государственной противопожарной службы и обеспечения мероприятий гражданской обороны»
ОТДЕЛ МОНИТОРИНГА И ПРОГНОЗИРОВАНИЯ ЧРЕЗВЫЧАЙНЫХ СИТУАЦИЙ
Centre of monitoring and forecasting of extreme situations**

**236003 г. Калининград, Московский пр-т, 188
тел., факс (4012) 311-288; E-mail: ompchs@guogps39.ru**

11 мая 2023 года

№ 441 - ОМПЧС

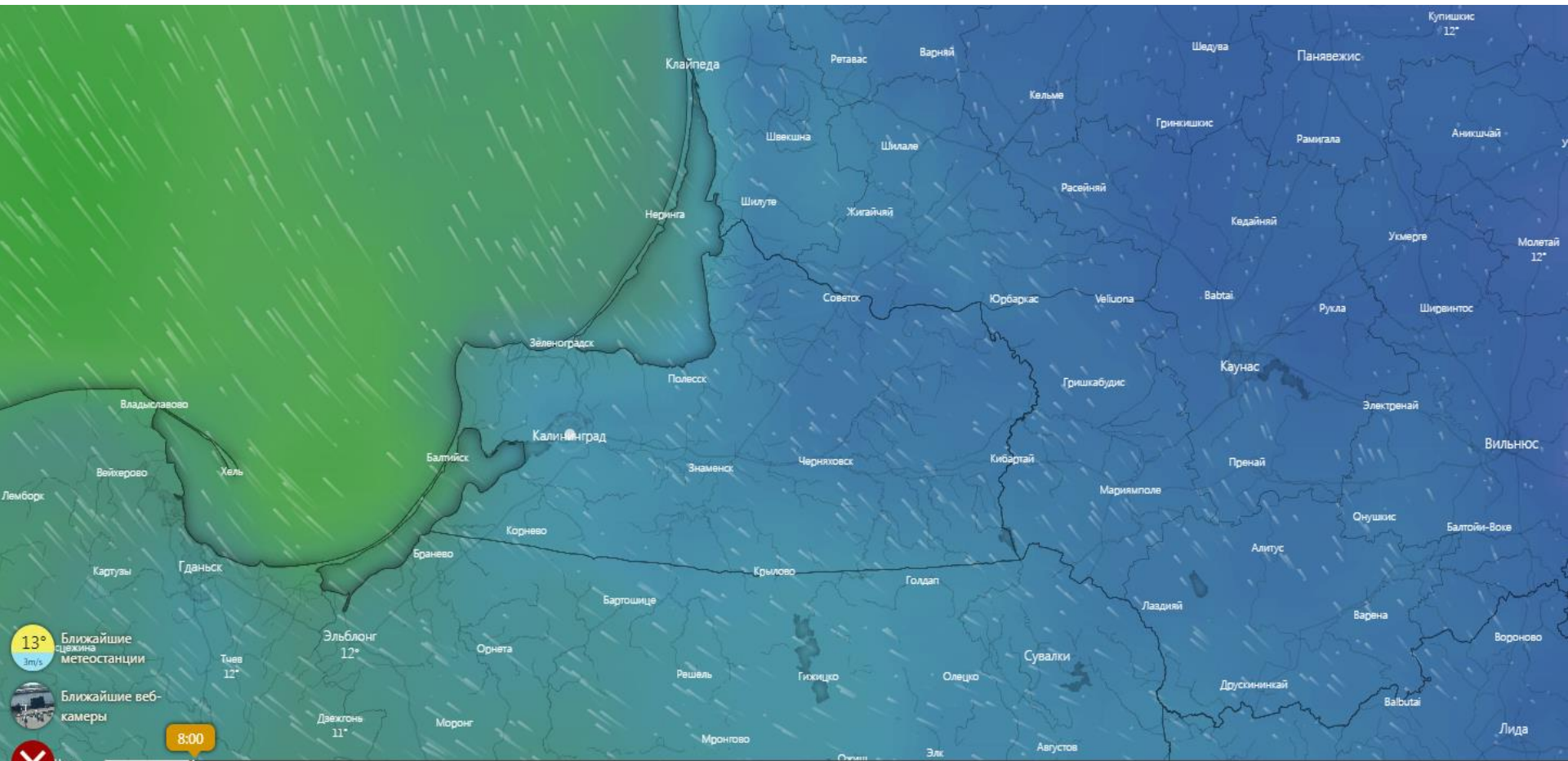
**ОПЕРАТИВНЫЙ ЕЖЕДНЕВНЫЙ ПРОГНОЗ
чрезвычайных ситуаций с 11 мая 2023 года по 12 мая 2023 года
(графический вариант)**

Дежурный ОМП ЧС

Е.В. Мусатова

СИНОПТИЧЕСКИЕ ПРОЦЕССЫ, ОБУСЛАВЛИВАЮЩИЕ МЕТЕОУСЛОВИЯ НА ТЕРРИТОРИИ КАЛИНИНГРАДСКОЙ ОБЛАСТИ

ветровая нагрузка на 08.00 11 мая 2023 г.



	Четверг 11								Пятница 12								Суббота 13								Воскресен. 14								Понедельн. 15								Вторник 16															
Часы	2	5	8	11	14	17	20	23	2	5	8	11	14	17	20	23	2	5	8	11	14	17	20	23	2	5	8	11	14	17	20	23	2	5	8	11	14	17	20	23	2	5	8	11	14	17	20	23	2	5	8	11	14	17	20	23
Температура °C	9°	7°	12°	16°	18°	18°	14°	11°	9°	7°	12°	18°	20°	19°	15°	11°	9°	8°	14°	20°	22°	21°	16°	13°	11°	10°	15°	21°	22°	22°	18°	15°	13°	12°	17°	21°	20°	17°	14°	14°	13°	12°	14°	17°	15°	6°	6°									
Дождь mm	3	3	3	6	5	5	2	4	3	3	3	5	6	5	2	2	2	2	2	4	4	4	4	2	2	2	2	3	3	4	3	4	3	4	5	8	9	7	5	15	17	0.3	0.8													
Ветер m/s	3	3	3	6	5	5	2	4	3	3	3	5	6	5	2	2	2	2	2	4	4	4	4	2	2	2	2	3	3	4	3	4	3	4	5	8	9	7	5	15	17	0.3	0.8													
Порывы ветра m/s	7	5	6	12	12	10	9	6	7	4	6	11	12	12	10	4	4	3	5	9	10	9	9	7	4	3	4	7	8	8	6	5	6	9	14	17	16	12	12	9	8	10	12	12												
Напр. ветра	↖	↖	↖	↖	↖	↖	↖	↖	↖	↖	↖	↖	↖	↖	↖	↖	↖	↖	↖	↖	↖	↖	↖	↖	↖	↖	↖	↖	↖	↖	↖	↖	↖	↖	↖	↖	↖	↖	↖	↖	↖	↖	↖	↖												

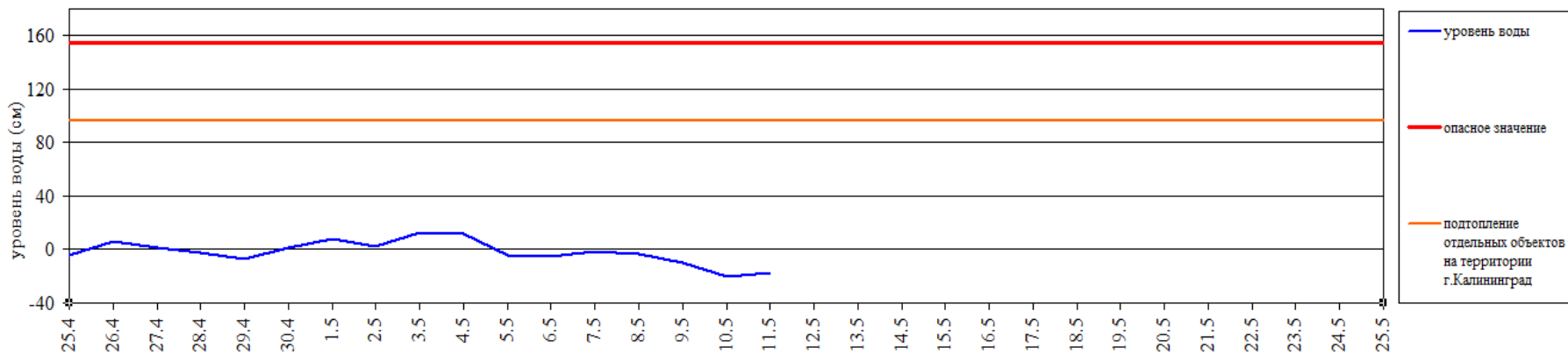
ГИДРОЛОГИЧЕСКАЯ ОБСТАНОВКА

на 8.00 11 мая 2023 г.

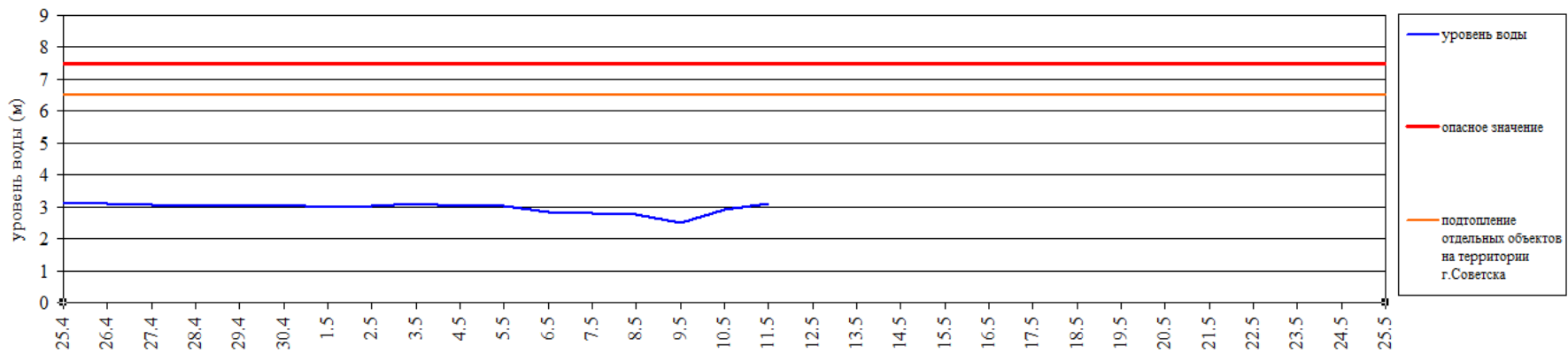
Паводковая обстановка (существенные изменения в режиме рек области):

уровень воды на реках области не приближается к опасным значениям

Уровень воды в р. Преголя относительно "0" поста МПК (г. Калининград)



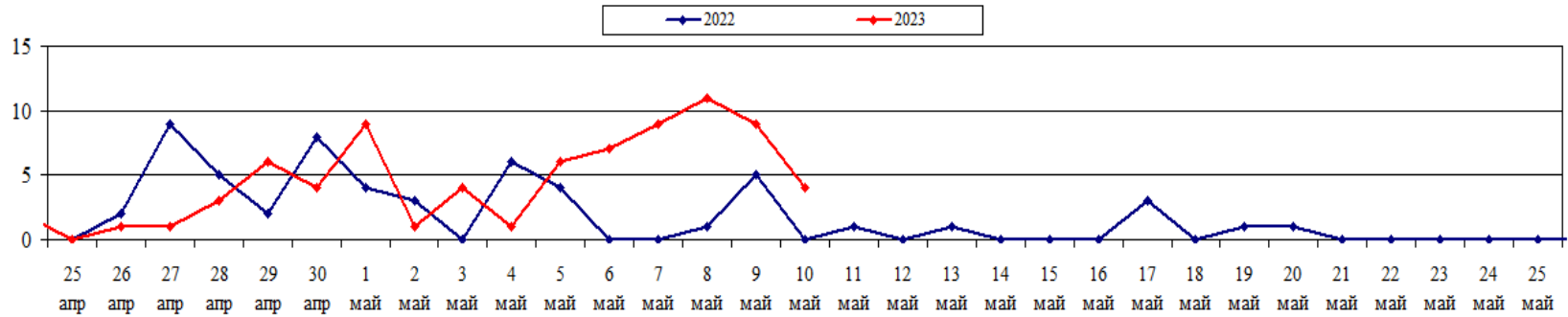
Уровень воды в р. Неман (ГП-2 г. Советск)



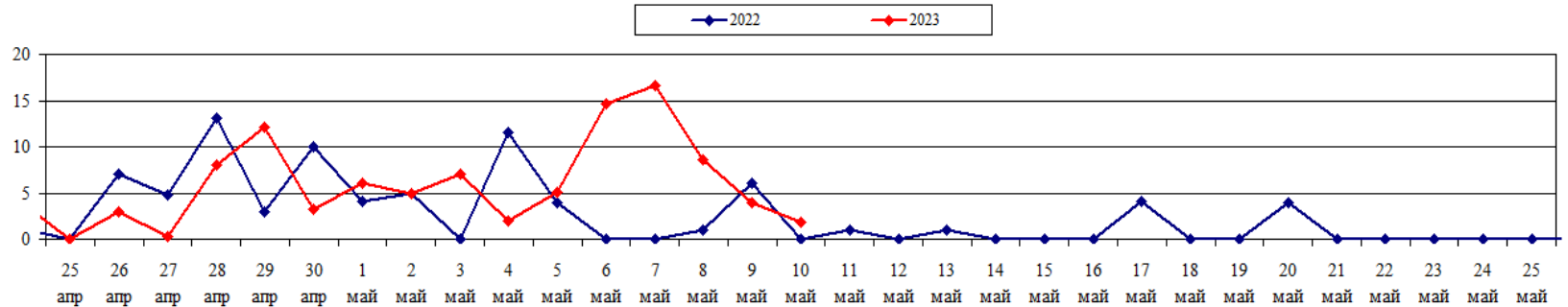
ЛЕСОПОЖАРНАЯ ОБСТАНОВКА на 10 мая 2023 г.

	За сутки	Всего в 2023 году
Количество природных пожаров:	4	540
в том числе ландшафтных пожаров:	4	533
в том числе лесных пожаров:	0	7
Действующие лесные пожары	нет	

Количество ландшафтных пожаров (2022-2023 гг., апрель, май)

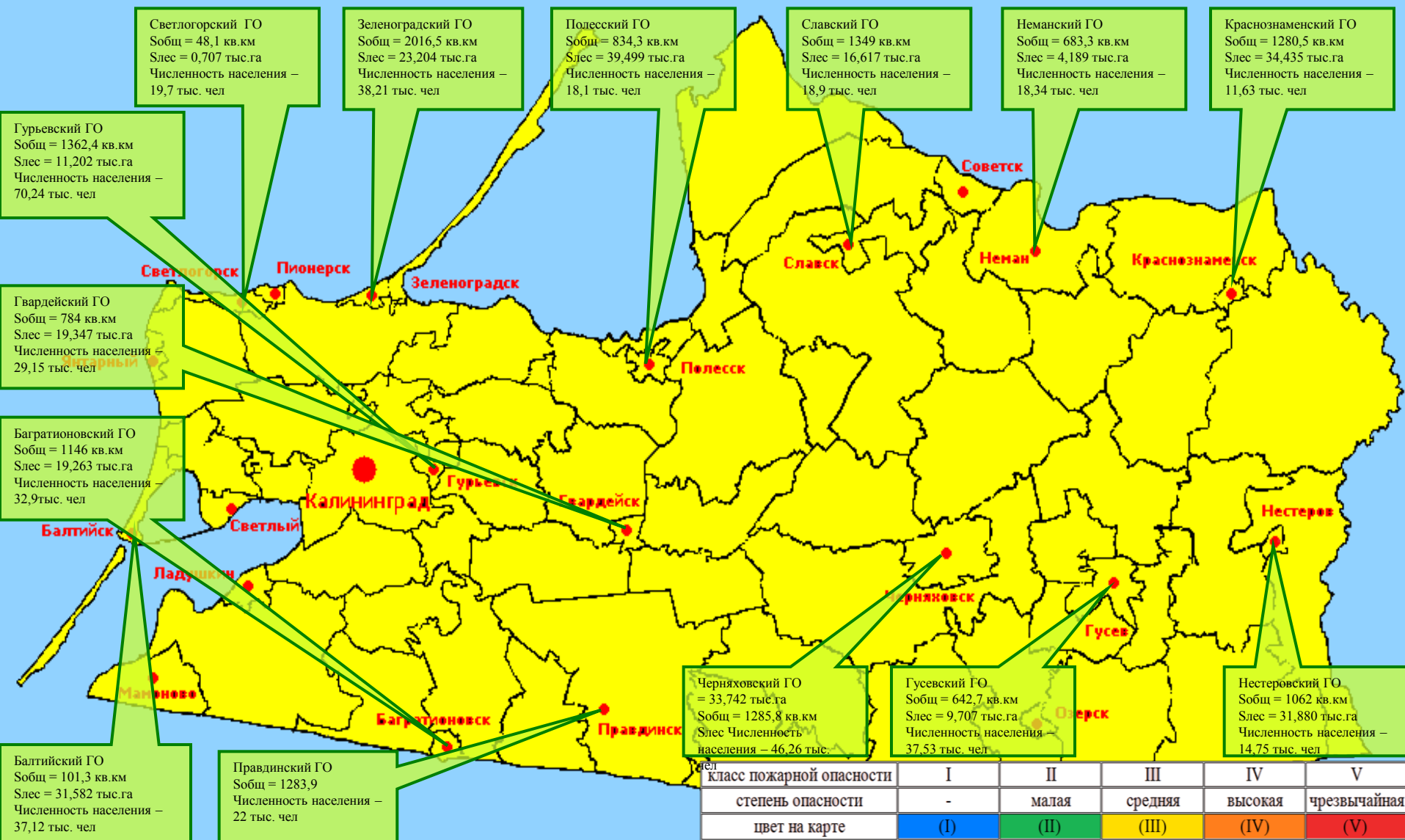


Площадь ландшафтных пожаров (2022-2023 гг., апрель, май)



ПОЖАРНАЯ ОПАСНОСТЬ ЛЕСОВ В КАЛИНИНГРАДСКОЙ ОБЛАСТИ ПО УСЛОВИЯМ ПОГОДЫ на 10 мая 2023 г.

По Калининградской области 11-12 мая пожароопасность будет возрастать в пределах 3 класса.
13 мая местами повысится до 4 класса.



класс пожарной опасности	I	II	III	IV	V
степень опасности	-	малая	средняя	высокая	чрезвычайная
цвет на карте	(I)	(II)	(III)	(IV)	(V)

МЕТЕОРОЛОГИЧЕСКИЙ ПРОГНОЗ ПО ТЕРРИТОРИИ КАЛИНИНГРАДСКОЙ ОБЛАСТИ с 9.00 11 мая 2023 г. до 9.00 12 мая 2023 г.

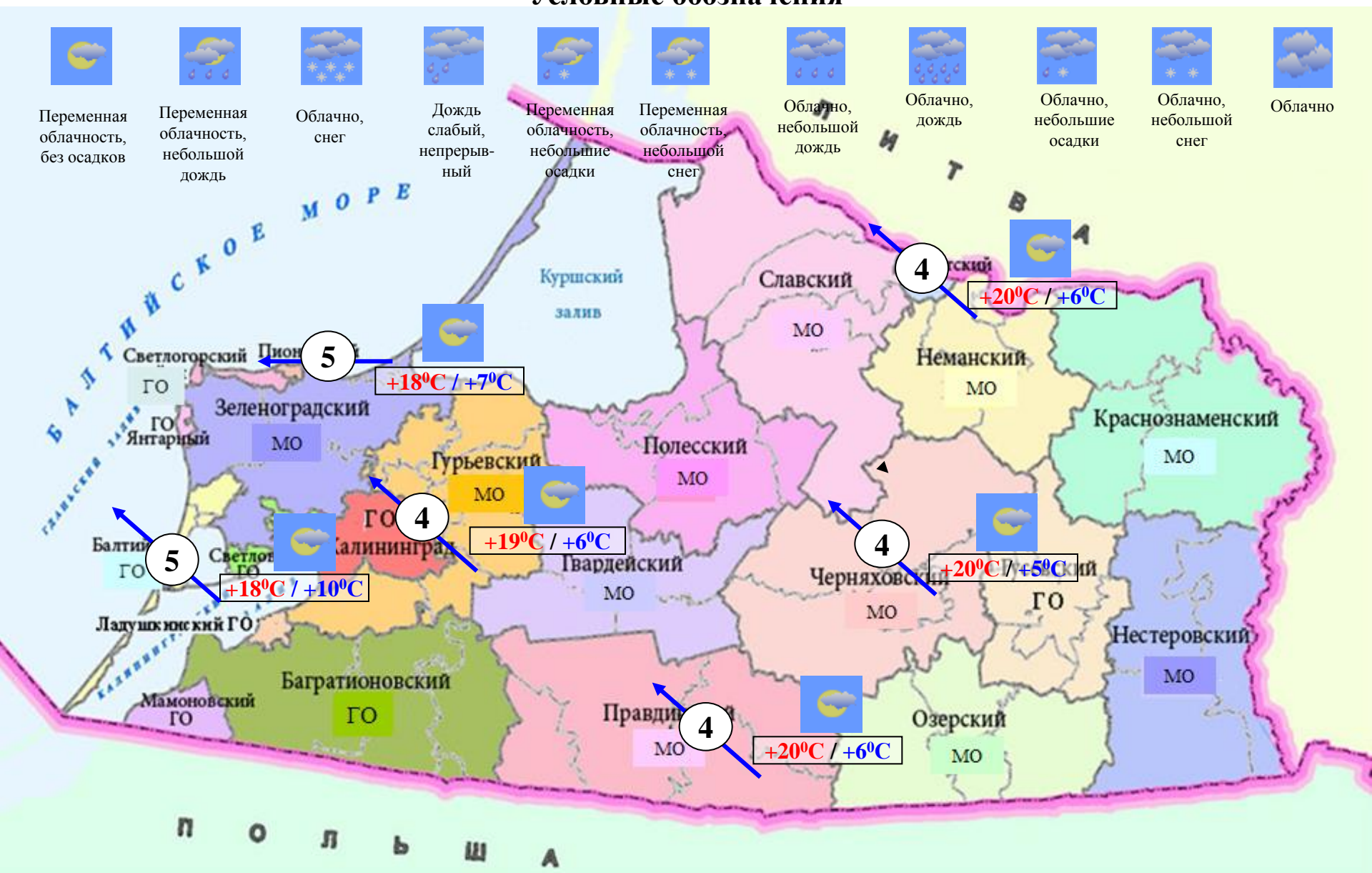
Метеорологические явления способные вызвать ЧС не прогнозируются.

	День	Ночь	
Облачность	небольшая облачность	переменная облачность	
Осадки	без осадков	без существенных осадков	
Ветер	юго-восточный, восточный 5-10 м/с	восточный 2-5 м/с	
Температура	+15...+20°C	+4...+9°C	
Явления	нет	нет	
Видимость	3-7 км	3-7 км	

ДЕТАЛИЗИРОВАННЫЙ МЕТЕОРОЛОГИЧЕСКИЙ ПРОГНОЗ ПО КАЛИНИНГРАДСКОЙ ОБЛАСТИ с 9.00 11 мая 2023 г. до 9.00 12 мая 2023 г.

Условные обозначения

Переменная облачность, без осадков	Переменная облачность, небольшой дождь	Облачно, снег	Дождь слабый, непрерывный	Переменная облачность, небольшие осадки	Переменная облачность, небольшой снег	Облачно, небольшой дождь	Облачно, дождь	Облачно, небольшие осадки	Облачно, небольшой снег	Облачно	



**РИСКИ ВОЗНИКНОВЕНИЯ ЧС,
СВЯЗАННЫХ С НЕБЛАГОПРИЯТНЫМИ ЯВЛЕНИЯМИ,
НА ТЕРРИТОРИИ КАЛИНИНГРАДСКОЙ ОБЛАСТИ
с 9.00 11 мая 2023 г. до 9.00 12 мая 2023 г.**

**Риск возникновения ЧС
незначительный.**

