

**Государственное бюджетное учреждение Калининградской области
«Отряд государственной противопожарной службы и обеспечения мероприятий гражданской обороны»
ОТДЕЛ МОНИТОРИНГА И ПРОГНОЗИРОВАНИЯ ЧРЕЗВЫЧАЙНЫХ СИТУАЦИЙ
Centre of monitoring and forecasting of extreme situations**

**236003 г. Калининград, Московский пр-т, 188
тел., факс (4012) 311-288; E-mail: ompchs@guogps39.ru**

8 декабря 2023 года

№ 1133 - ОМПЧС

**ОПЕРАТИВНЫЙ ЕЖЕДНЕВНЫЙ ПРОГНОЗ
чрезвычайных ситуаций с 8 декабря по 9 декабря 2023 года
(графический вариант)**

Дежурный ОМП ЧС

Е.И. Алексеева

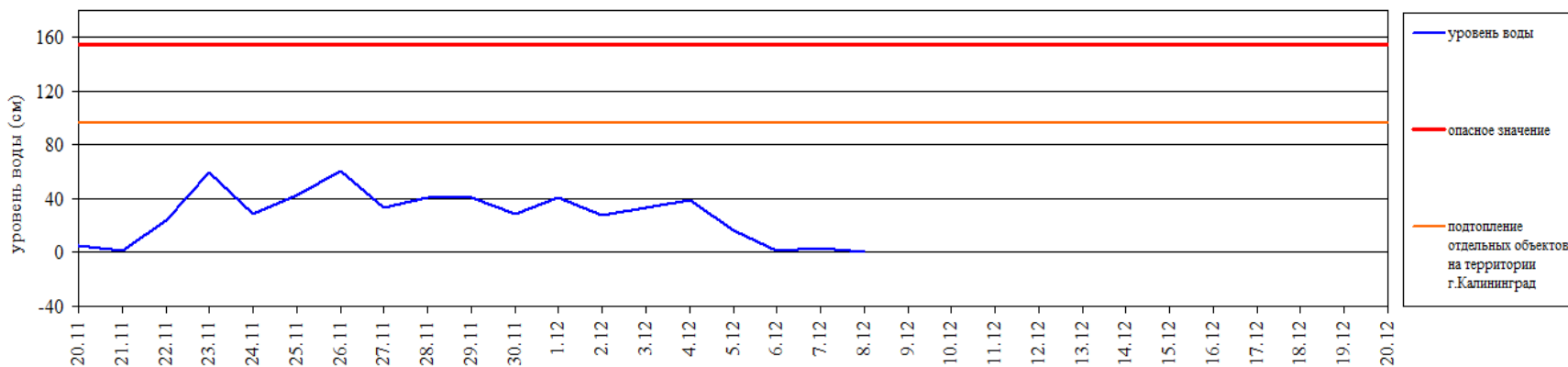
ГИДРОЛОГИЧЕСКАЯ ОБСТАНОВКА

на 8.00 8 декабря 2023 г.

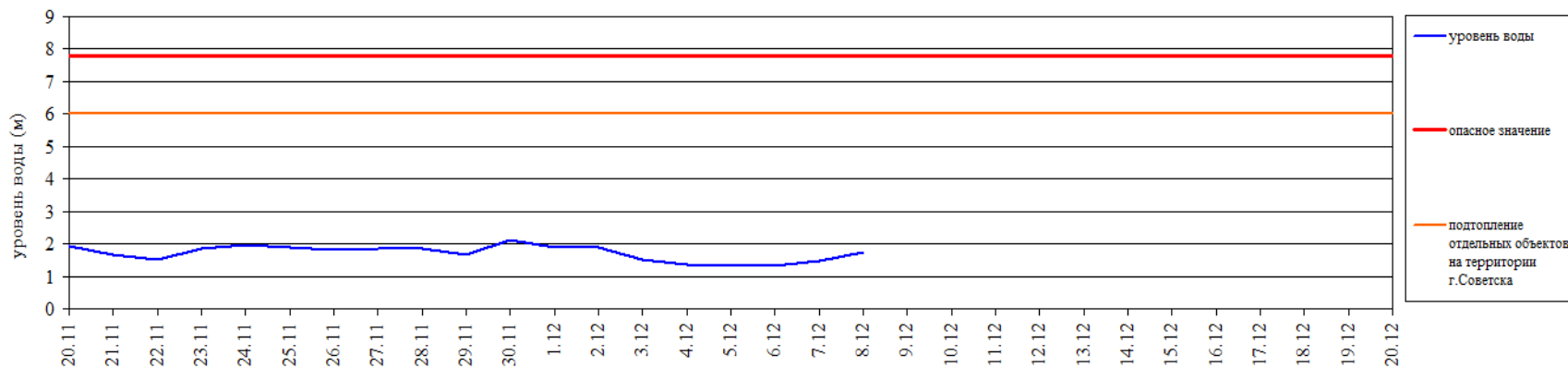
Паводковая обстановка (существенные изменения в режиме рек области):

уровень воды на реках области не приближается к опасным значениям

Уровень воды в р. Преголя относительно "0" поста МПК (г. Калининград)



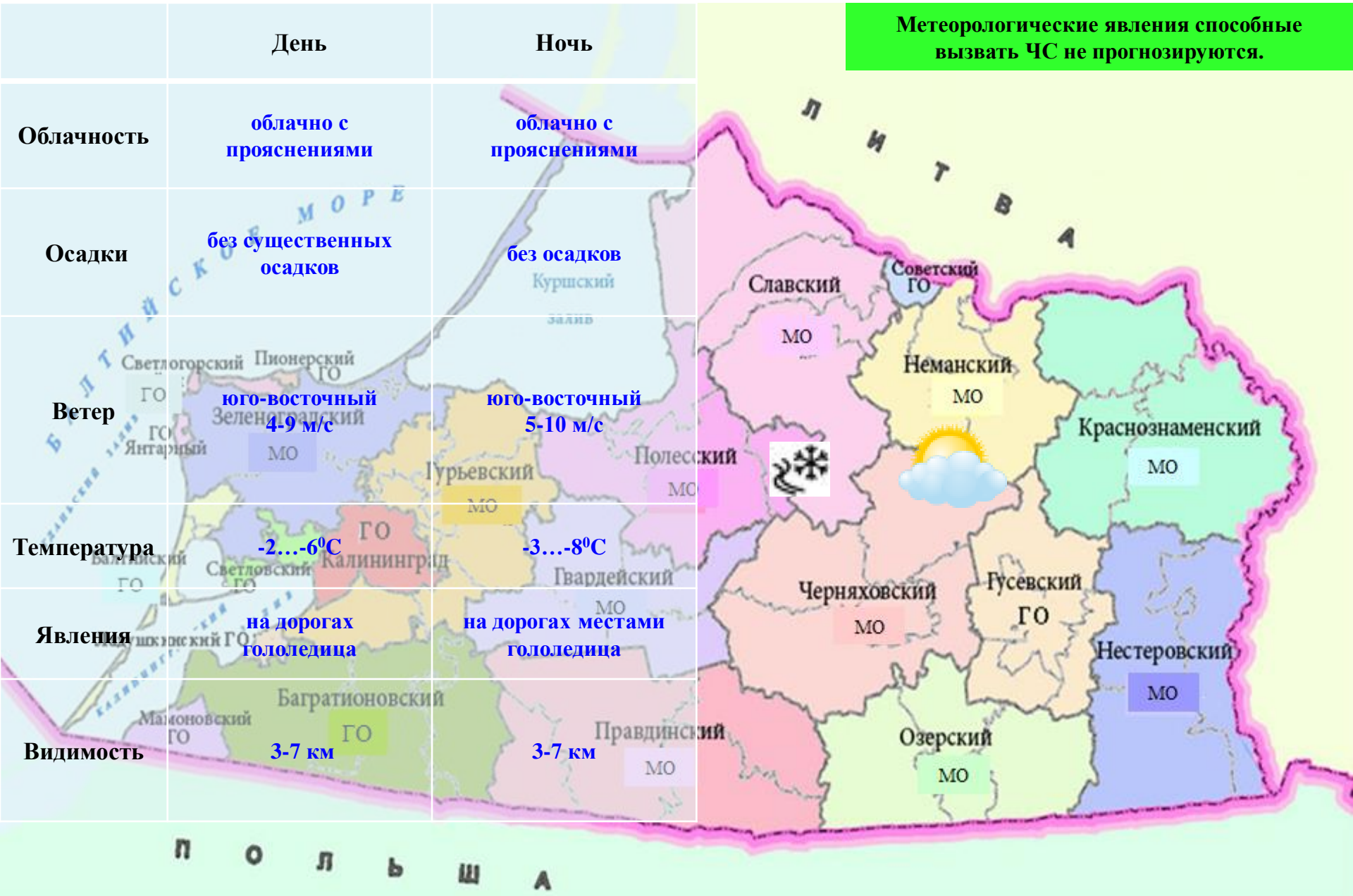
Уровень воды в р. Неман (ГП-2 г. Советск)



**Характеристики состояния льда,
полученные с пунктов наблюдательной сети
Калининградского центра
по гидрометеорологии и мониторингу окружающей среды
за 7 декабря 2023 г.**

Пункт наблюдения	Ледовые явления
1. р. Преголя ГП-1 Черняховск	нет информации
2. р. Преголя ГП-1 Гвардейск	забереги
3. р. Дейма ГП-2 Полесск	ледостав с полыньями
4. р. Неман ГП-2 Советск	забереги
5. р. Матросовка ГП-1 Мостовое	шугоход
6. Куршский залив - МГП-1 Открытое	припай 0,5 балла, шириной 100 м
10. Калининградский залив МГП- 1 Мамоново-Краснофлотское	дрейфующий лёд 2 балла
11. МГП- 1 Балтийск (канал)	чисто
12. МГП- 1 Пионерский	чисто

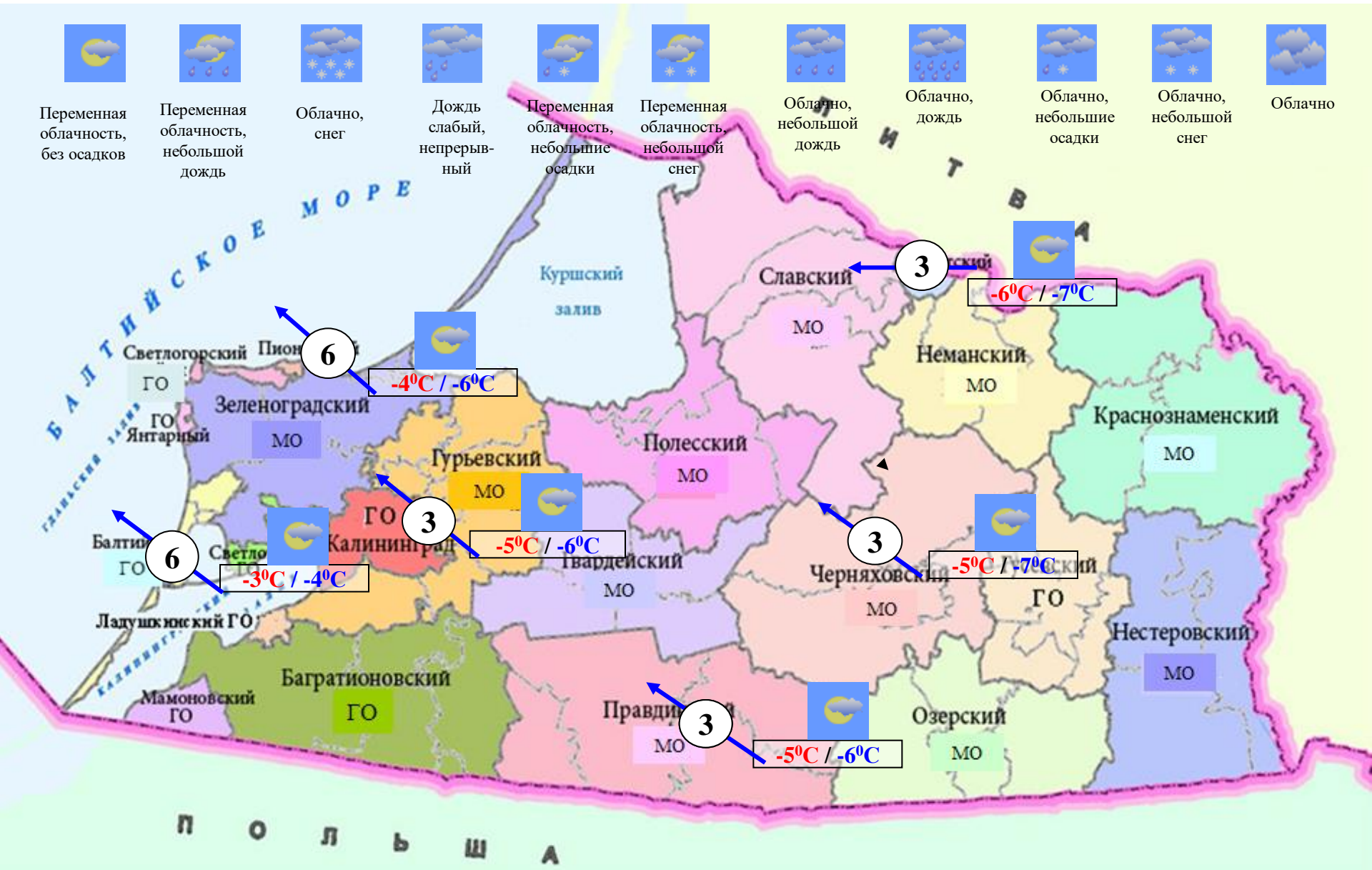
МЕТЕОРОЛОГИЧЕСКИЙ ПРОГНОЗ ПО ТЕРРИТОРИИ КАЛИНИНГРАДСКОЙ ОБЛАСТИ с 9.00 8 декабря до 9.00 9 декабря 2023 г.



ДЕТАЛИЗИРОВАННЫЙ МЕТЕОРОЛОГИЧЕСКИЙ ПРОГНОЗ ПО ТЕРРИТОРИИ КАЛИНИНГРАДСКОЙ ОБЛАСТИ

с 9.00 8 декабря до 9.00 9 декабря 2023 г.

Условные обозначения



РИСКИ ВОЗНИКНОВЕНИЯ ЧС, СВЯЗАННЫХ С НЕБЛАГОПРИЯТНЫМИ ЯВЛЕНИЯМИ, ПО ТЕРРИТОРИИ КАЛИНИНГРАДСКОЙ ОБЛАСТИ

с 9.00 8 декабря до 9.00 9 декабря 2023 г.

Риск возникновения ЧС
незначительный.

