

**Государственное бюджетное учреждение Калининградской области  
«Отряд государственной противопожарной службы и обеспечения мероприятий гражданской обороны»  
ОТДЕЛ МОНИТОРИНГА И ПРОГНОЗИРОВАНИЯ ЧРЕЗВЫЧАЙНЫХ СИТУАЦИЙ  
Centre of monitoring and forecasting of extreme situations**

**236003 г. Калининград, Московский пр-т, 188  
тел., факс (4012) 311-288; E-mail: [ompchs@guogps39.ru](mailto:ompchs@guogps39.ru)**

**7 июня 2023 года**

**№ 531 - ОМПЧС**

**ОПЕРАТИВНЫЙ ЕЖЕДНЕВНЫЙ ПРОГНОЗ  
чрезвычайных ситуаций с 7 июня 2023 года по 8 июня 2023 года  
(графический вариант)**

**Дежурный ОМП ЧС**

**Е.В. Мусатова**



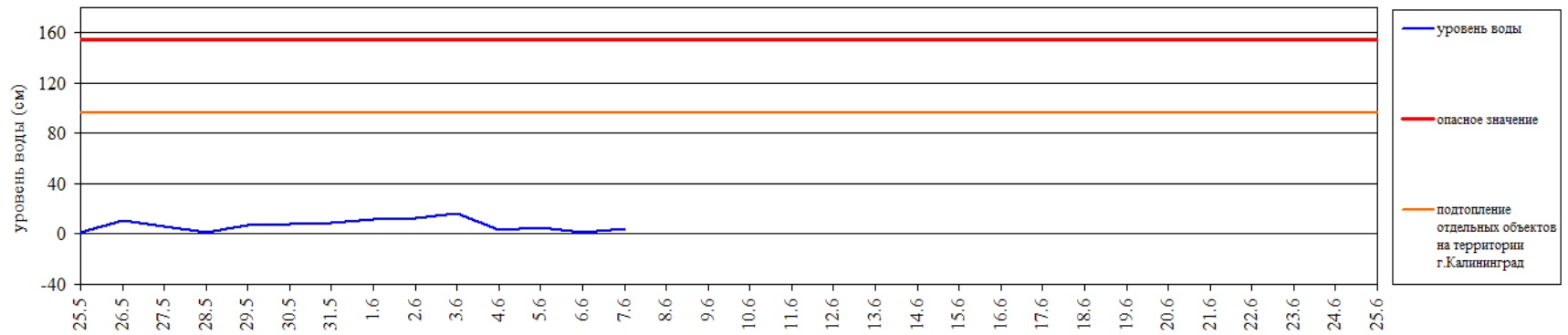
# ГИДРОЛОГИЧЕСКАЯ ОБСТАНОВКА

на 8.00 7 июня 2023 г.

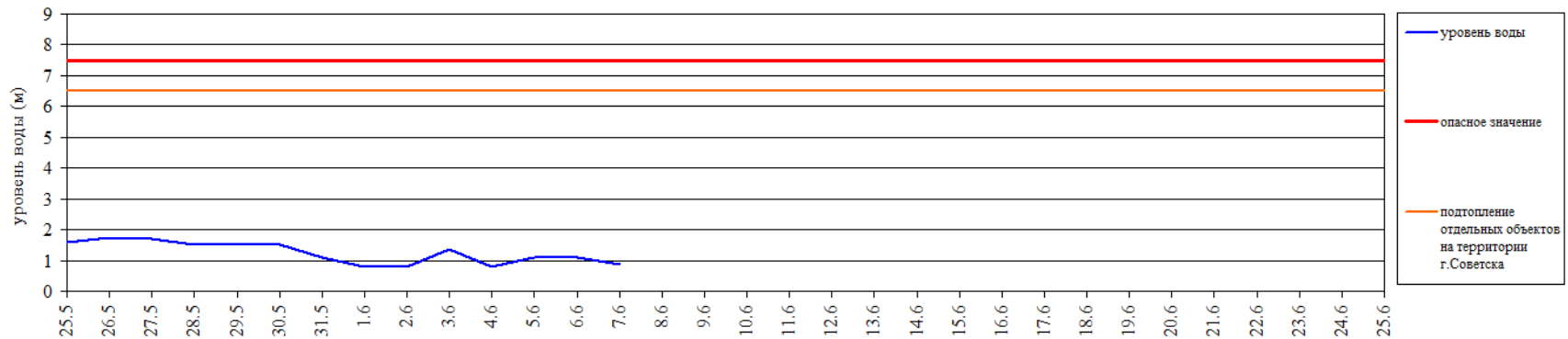
*Паводковая обстановка (существенные изменения в режиме рек области):*

**уровень воды на реках области не приближается к опасным значениям**

Уровень воды в р. Преголя относительно "0" поста МПК (г. Калининград)



Уровень воды в р. Неман (ГП-2 г. Советск)

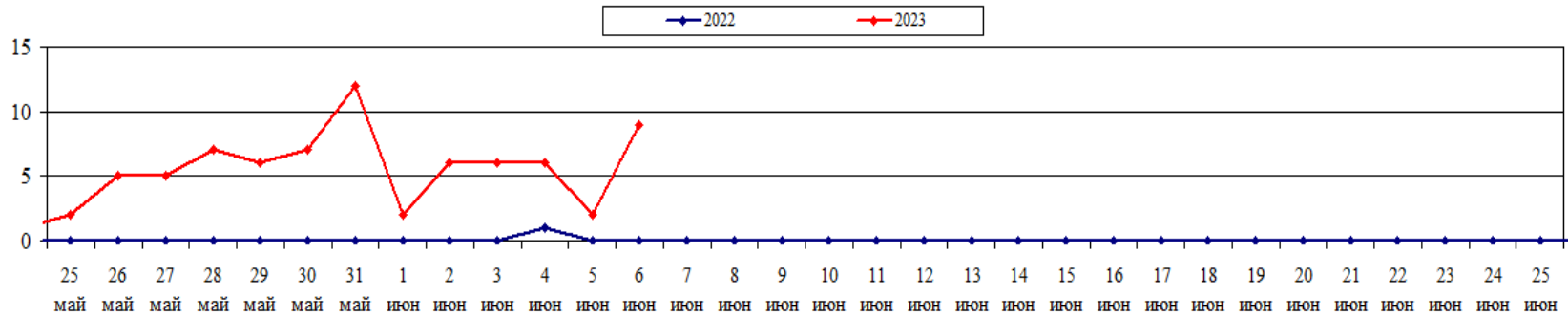


# ЛЕСОПОЖАРНАЯ ОБСТАНОВКА

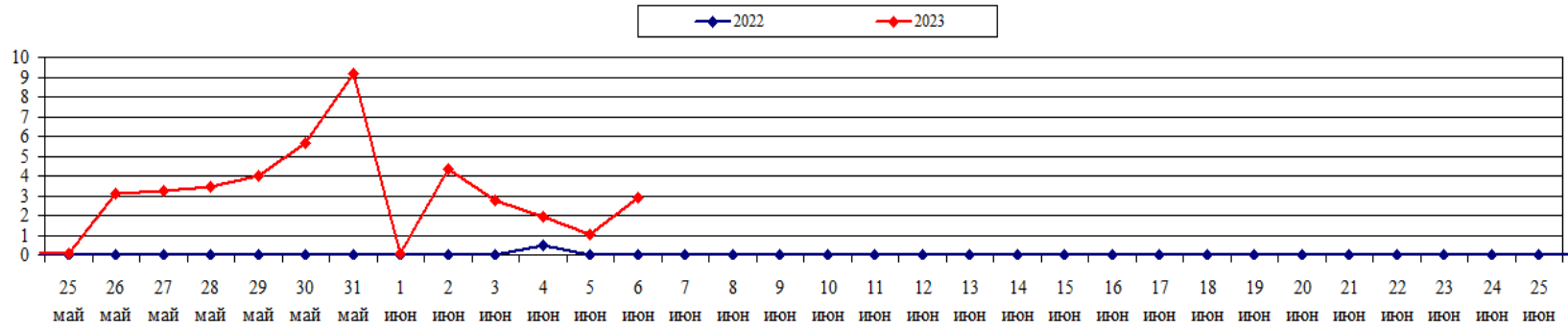
## на 6 июня 2023 г.

|                                  | За сутки  | Всего в 2023 году |
|----------------------------------|-----------|-------------------|
| Количество природных пожаров:    | <b>10</b> | <b>669</b>        |
| в том числе ландшафтных пожаров: | <b>9</b>  | <b>655</b>        |
| в том числе лесных пожаров:      | <b>1</b>  | <b>14</b>         |
| Действующие лесные пожары:       | Нет       |                   |

**Количество ландшафтных пожаров (2022-2023 гг. май, июнь)**



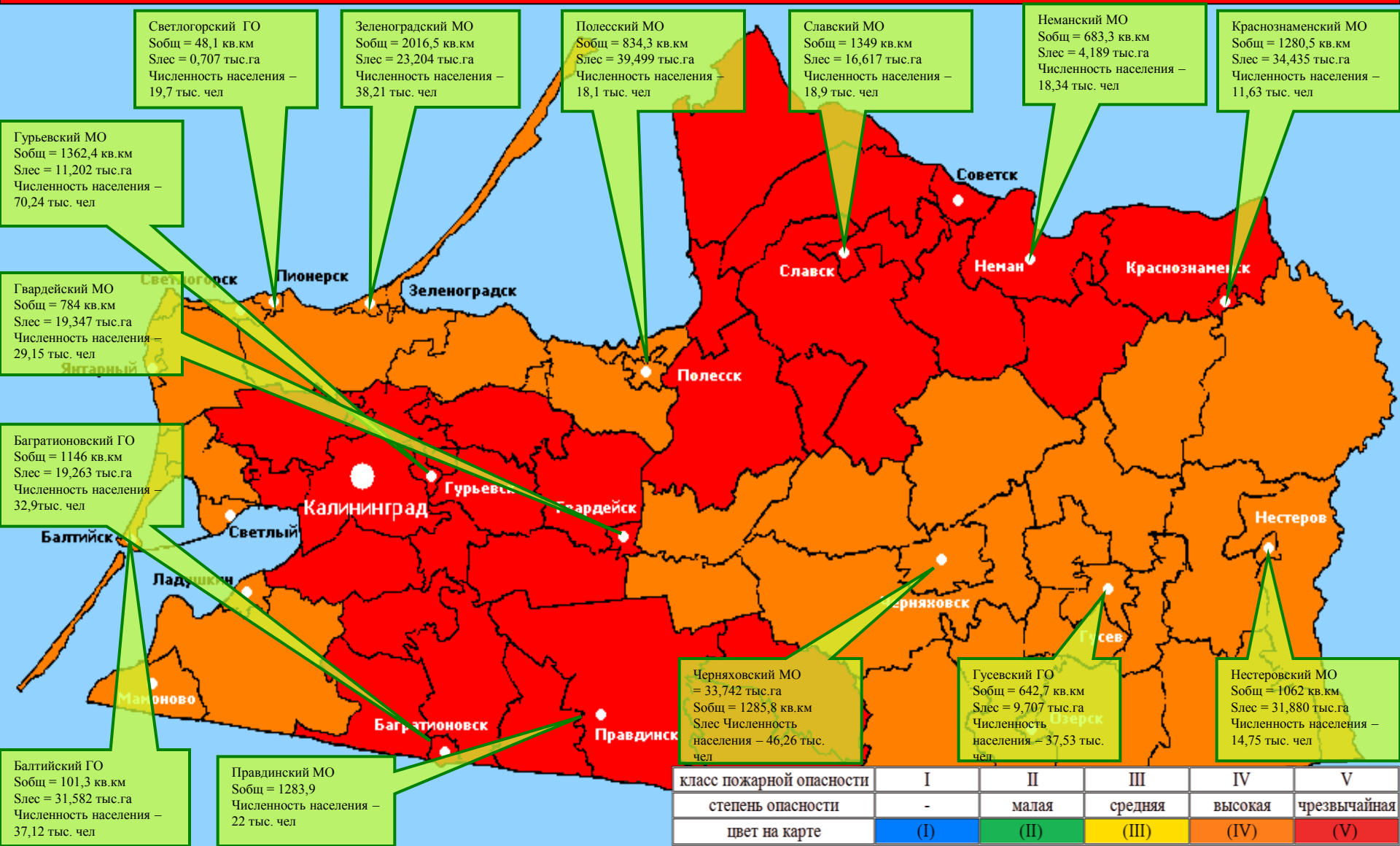
**Площадь ландшафтных пожаров (2022-2023 гг. май, июнь)**



# ПОЖАРНАЯ ОПАСНОСТЬ ЛЕСОВ В КАЛИНИНГРАДСКОЙ ОБЛАСТИ ПО УСЛОВИЯМ ПОГОДЫ на 6 июня 2023 г.

7-9 июня пожароопасность будет возрастать в пределах 4-5 класса.

Предупреждение ОЯ: по Калининградской области сохраняется пожароопасность 4-5 класса.



| класс пожарной опасности | I   | II    | III     | IV      | V            |
|--------------------------|-----|-------|---------|---------|--------------|
| степень опасности        | -   | малая | средняя | высокая | чрезвычайная |
| цвет на карте            | (I) | (II)  | (III)   | (IV)    | (V)          |



# МЕТЕОРОЛОГИЧЕСКИЙ ПРОГНОЗ ПО ТЕРРИТОРИИ КАЛИНИНГРАДСКОЙ ОБЛАСТИ с 9.00 7 июня 2023 г. до 9.00 8 июня 2023 г.

|                    | День                                  | Ночь                     |
|--------------------|---------------------------------------|--------------------------|
| <b>Облачность</b>  | переменная облачность                 | облачно с прояснениями   |
| <b>Осадки</b>      | без существенных осадков              | без существенных осадков |
| <b>Ветер</b>       | северо-восточный, северный<br>4-9 м/с | юго-восточный<br>4-9 м/с |
| <b>Температура</b> | +22...+27°C                           | +9...+14°C               |
| <b>Явления</b>     | нет                                   | нет                      |
| <b>Видимость</b>   | 3-6 км                                | 3-7 км                   |

Метеорологические явления способные вызвать ЧС не прогнозируются.

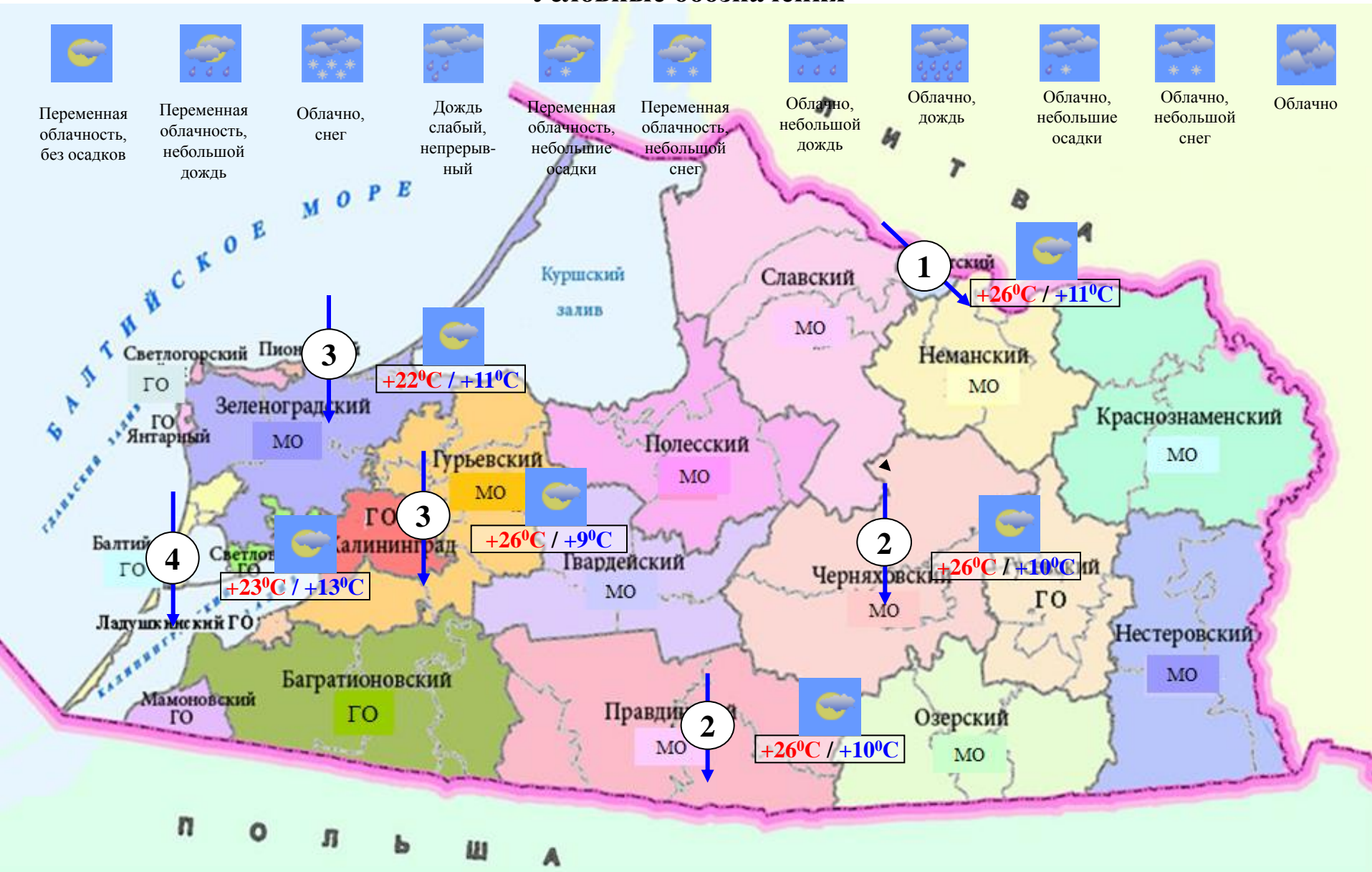
ШП ОЯ № 8 от 3 июня 2023 г. По Калининградской области с 4 июня, начиная с южных районов, ожидается чрезвычайная степень пожароопасности – 5 класс.

ШП ОЯ № 9 от 6 июня 2023 г. В связи с прогнозом отсутствия существенных осадков по Калининградской области и в связи с тем, что запасы продуктивной влаги в слое почвы 0 – 20 см в течение трех декад на станциях М-2 Железнодорожный и М-2 Черняховск составят менее 10 мм с 08.06.23 г. по Калининградской области ожидается опасное агрометеорологическое явление – почвенная засуха.



# ДЕТАЛИЗИРОВАННЫЙ МЕТЕОРОЛОГИЧЕСКИЙ ПРОГНОЗ ПО КАЛИНИНГРАДСКОЙ ОБЛАСТИ с 9.00 7 июня 2023 г. до 9.00 8 июня 2023 г.

## Условные обозначения





**РИСКИ ВОЗНИКНОВЕНИЯ ЧС,  
СВЯЗАННЫХ С НЕБЛАГОПРИЯТНЫМИ ЯВЛЕНИЯМИ,  
НА ТЕРРИТОРИИ КАЛИНИНГРАДСКОЙ ОБЛАСТИ  
с 9.00 7 июня 2023 г. до 9.00 8 июня 2023 г.**

**Риск возникновения ЧС  
контролируемый.**

