

**Государственное бюджетное учреждение Калининградской области
«Отряд государственной противопожарной службы и обеспечения мероприятий гражданской обороны»
ОТДЕЛ МОНИТОРИНГА И ПРОГНОЗИРОВАНИЯ ЧРЕЗВЫЧАЙНЫХ СИТУАЦИЙ
Centre of monitoring and forecasting of extreme situations**

**236003 г. Калининград, Московский пр-т, 188
тел., факс (4012) 311-288; E-mail: ompchs@guogps39.ru**

2 апреля 2023 года

№ 408 - ОМПЧС

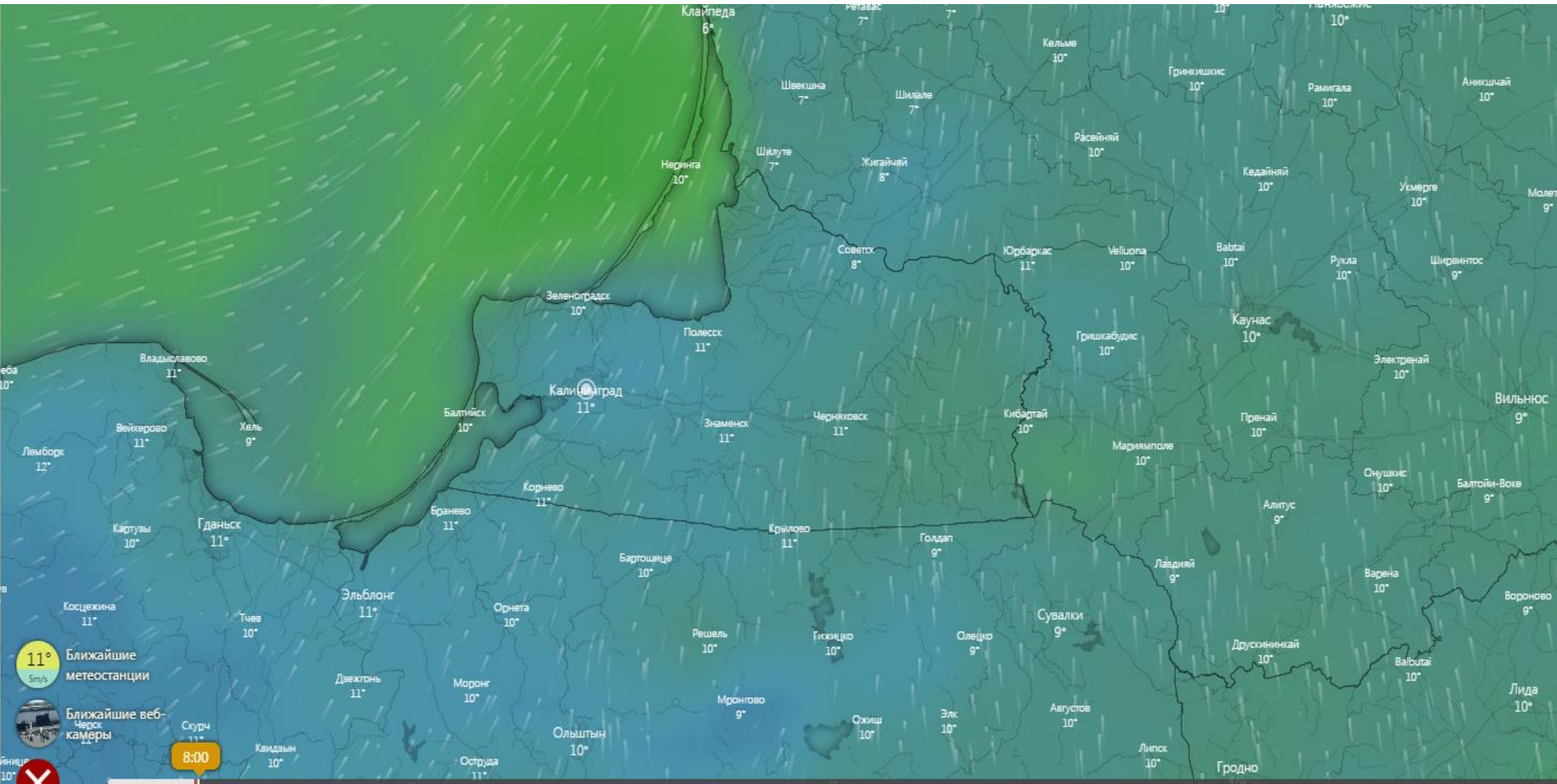
**ОПЕРАТИВНЫЙ ЕЖЕДНЕВНЫЙ ПРОГНОЗ
чрезвычайных ситуаций с 2 мая 2023 года по 3 мая 2023 года
(графический вариант)**

Дежурный ОМП ЧС

А.А. Иванов

СИНОПТИЧЕСКИЕ ПРОЦЕССЫ, ОБУСЛАВЛИВАЮЩИЕ МЕТЕОУСЛОВИЯ НА ТЕРРИТОРИИ КАЛИНИНГРАДСКОЙ ОБЛАСТИ

ветровая нагрузка на 08.00 2 мая 2023 г.



	Вторник 2							Среда 3							Четверг 4							Пятница 5							Суббота 6							Воскресен. 7												
Часы	2	5	8	11	14	17	20	23	2	5	8	11	14	17	20	23	2	5	8	11	14	17	20	23	2	5	8	11	14	17	20	23	2	5	8	11	14	17	20	23	2	5	8	11	14	17	20	23
Температура °C	9°	8°	11°	14°	15°	11°	8°	4°	3°	2°	6°	10°	12°	10°	7°	4°	2°	2°	8°	11°	12°	10°	7°	5°	3°	1°	4°	7°	8°	7°	5°	4°	2°	0°	4°	9°	11°	12°	9°	7°	5°	4°	7°	12°	14°			
Дождь mm	0.2														0.2 0.4																																	
Ветер m/s	4	4	3	5	5	5	3	2	2	2	1	2	4	4	2	2	2	2	3	3	3	4	4	4	4	3	4	4	5	5	3	3	5	4	4	5	5	5	4	5	5	5	5	6	6			
Порывы ветра m/s	7	8	7	9	11	12	9	5	4	3	3	6	8	10	9	4	3	3	6	6	8	9	8	7	8	8	8	9	10	10	9	6	8	8	8	9	10	10	10	9	8	8	8	9	12	12		
Напр. ветра	↗							↘							↘							↘							↘																			

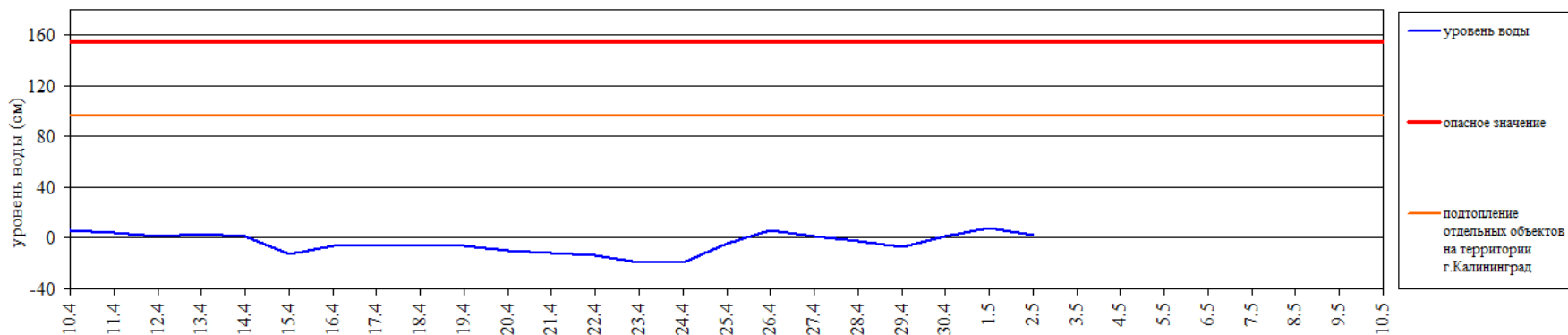
ГИДРОЛОГИЧЕСКАЯ ОБСТАНОВКА

на 8.00 2 мая 2023 г.

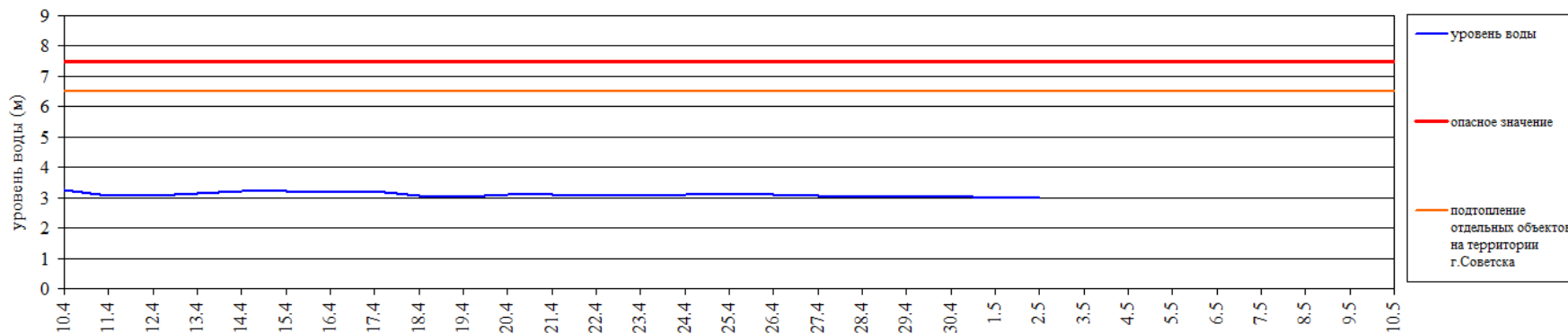
Паводковая обстановка (существенные изменения в режиме рек области):

уровень воды на реках области не приближается к опасным значениям

Уровень воды в р. Преголя относительно "0" поста МПК (г. Калининград)



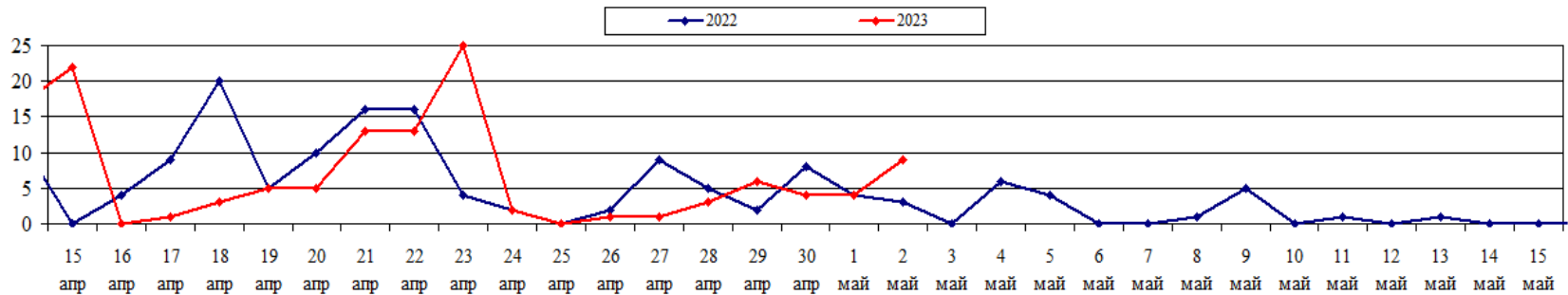
Уровень воды в р. Неман (ГП-2 г. Советск)



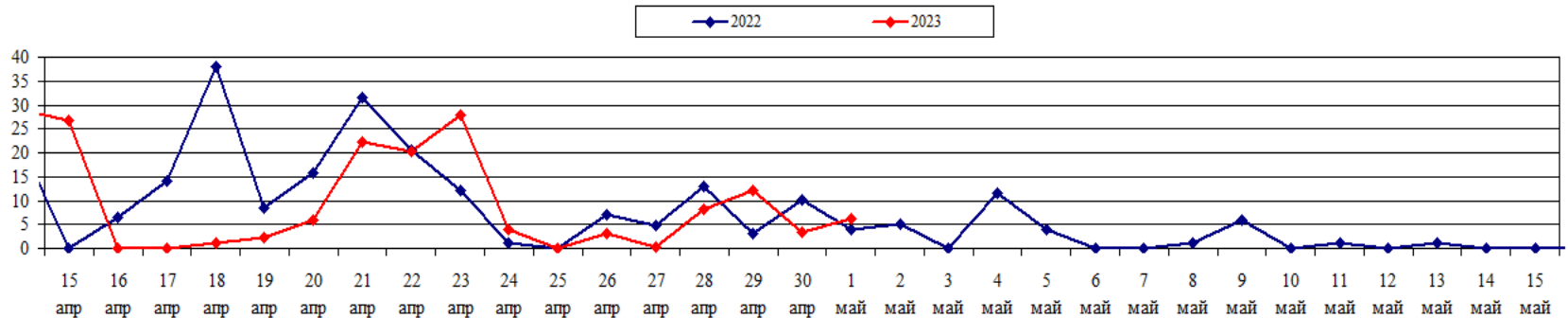
ЛЕСОПОЖАРНАЯ ОБСТАНОВКА на 1 мая 2023 г.

	За сутки	Всего в 2023 году
Количество природных пожаров:	9	485
в том числе ландшафтных пожаров:	9	482
в том числе лесных пожаров:	0	3
Действующие лесные пожары	нет	

Количество ландшафтных пожаров (2022-2023 гг., апрель, май)

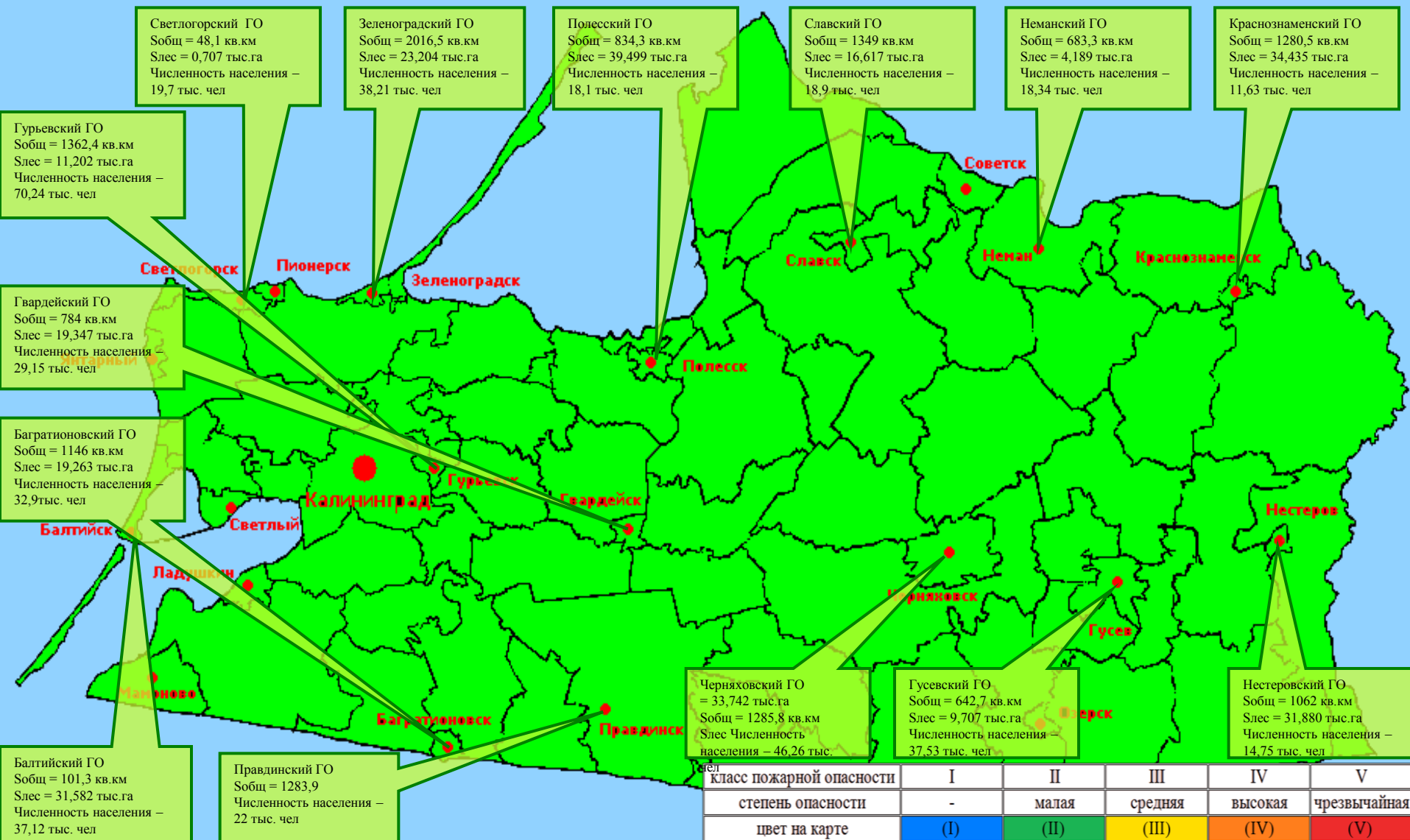


Площадь ландшафтных пожаров (2022-2023 гг., апрель, май)



ПОЖАРНАЯ ОПАСНОСТЬ ЛЕСОВ В КАЛИНИНГРАДСКОЙ ОБЛАСТИ ПО УСЛОВИЯМ ПОГОДЫ на 1 мая 2023 г.

По Калининградской области 1 мая пожароопасность 2 класса.

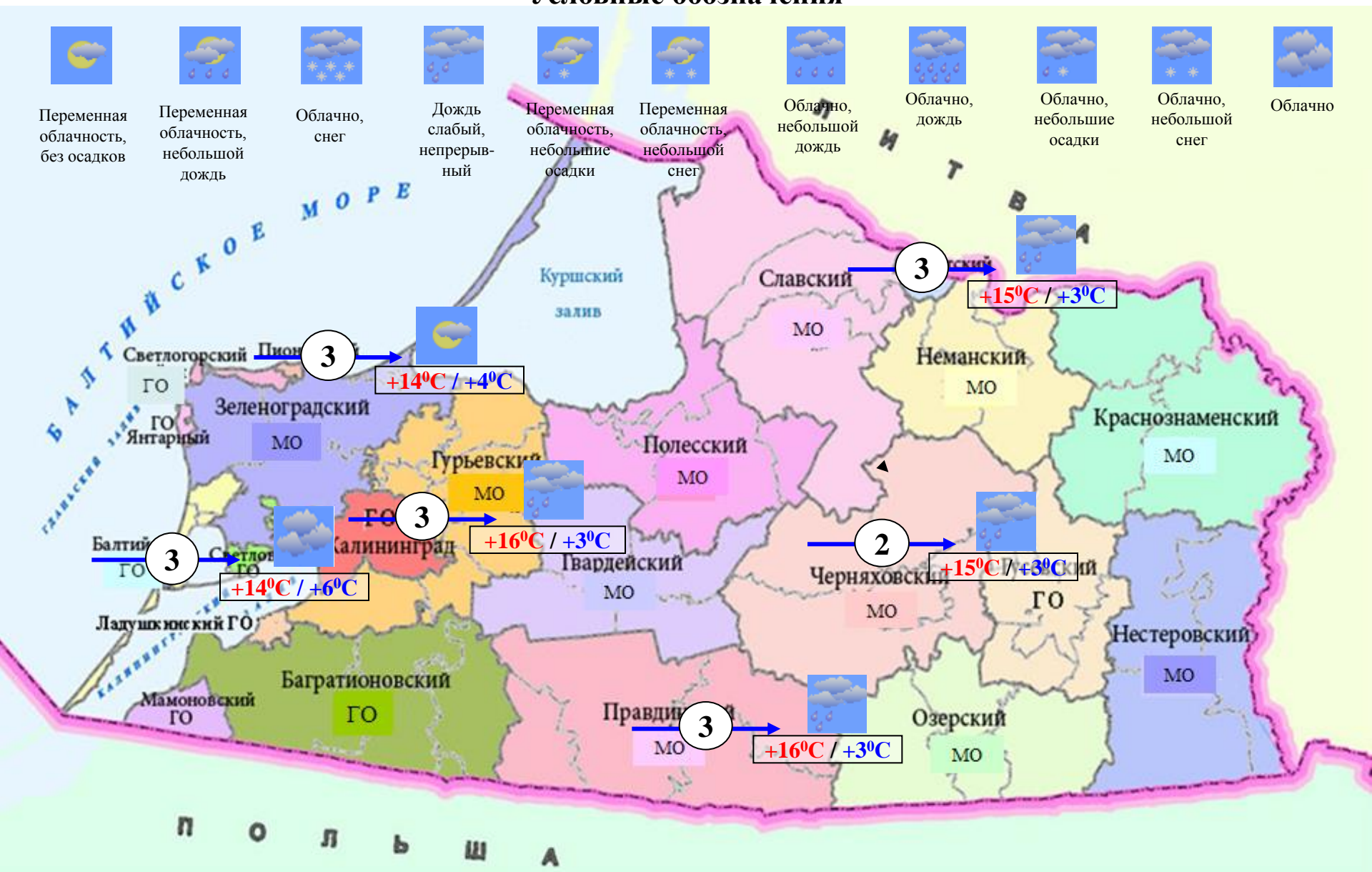


МЕТЕОРОЛОГИЧЕСКИЙ ПРОГНОЗ ПО ТЕРРИТОРИИ КАЛИНИНГРАДСКОЙ ОБЛАСТИ с 9.00 2 мая 2023 г. до 9.00 3 мая 2023 г.

	День	Ночь	Метеорологические явления способные вызвать ЧС не прогнозируются.
Облачность	облачно с прояснениями	облачно с прояснениями	
Осадки	местами кратковременный дождь	местами небольшой дождь	
Ветер	юго-западный, западный, вечером северо-западный 5-10 м/с	северо-западный 5-10 м/с	
Температура	+11...+16°C	0...+5°C	
Явления	нет	нет	
Видимость	3-7 км	3-7 км	

ДЕТАЛИЗИРОВАННЫЙ МЕТЕОРОЛОГИЧЕСКИЙ ПРОГНОЗ ПО КАЛИНИНГРАДСКОЙ ОБЛАСТИ с 9.00 2 мая 2023 г. до 9.00 3 мая 2023 г.

Условные обозначения



**РИСКИ ВОЗНИКНОВЕНИЯ ЧС,
СВЯЗАННЫХ С НЕБЛАГОПРИЯТНЫМИ ЯВЛЕНИЯМИ,
НА ТЕРРИТОРИИ КАЛИНИНГРАДСКОЙ ОБЛАСТИ
с 9.00 2 мая 2023 г. до 9.00 3 мая 2023 г.**

**Риск возникновения ЧС
незначительный.**

