

22 июня 2023 г.

№ 584 - ОМПЧС

Организациям и учреждениям
в соответствии с Табелем передачи
прогностической информации

ОПЕРАТИВНЫЙ ЕЖЕДНЕВНЫЙ ПРОГНОЗ чрезвычайных ситуаций (ЧС) на территории Калининградской области с 22 июня 2023 года по 23 июня 2023 года

Подготовлен на основании информации Калининградского ЦГМС, Управления Федеральной службы по надзору в сфере защиты прав потребителей и благополучия человека по Калининградской области, Центрального управления Федеральной службы по экологическому, технологическому и атомному надзору, ИЗМИРАН, Филиала ФГБУ «Администрация морских портов Балтийского моря» в порту Калининград

ПРЕДУПРЕЖДЕНИЙ об опасных гидрометеорологических явлениях нет.

| | | | | | | | |
|--|------------------|---|--|---|---|---|--|
|  | Погода безопасна |  | Погода потенциально опасна, возможны неблагоприятные (НЯ) гидрометеорологические явления |  | Погода опасна. Имеется вероятность стихийных бедствий, нанесения ущерба |  | Погода очень опасна. Имеется вероятность крупных разрушений и катастроф. |
|--|------------------|---|--|---|---|---|--|

1. АНАЛИЗ РИСКА (ОПЕРАТИВНАЯ ИНФОРМАЦИЯ)

1.1. АНАЛИЗ ОБСТАНОВКИ

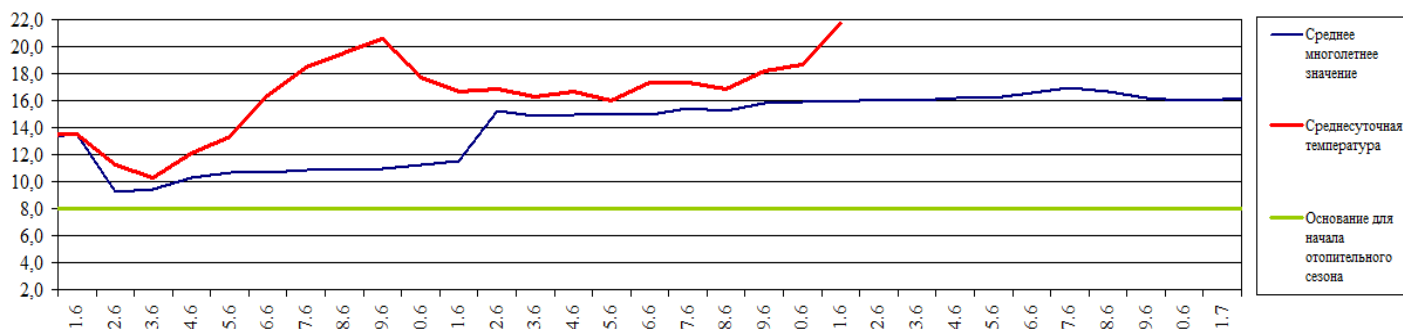
1.1.1. Метеорологической на 06.00 МСК по данным Гидрометцентра России (meteoinfo.ru)

| Метеорологические величины | Балтийск | Пионерский | Калининград | Железнодорожный | Черняховск | Советск |
|----------------------------|----------|------------|-------------|-----------------|------------|--------------|
| Т воздуха, °С | 18,6 | 18,0 | 18,7 | 18,6 | 19,3 | 19,2 |
| Направление ветра | западный | западный | западный | западный | западный | юго-западный |
| Скорость ветра, м/с | 5 | 3 | 3 | 2 | 2 | 1 |
| Видимость, км | 20 | 10 | 4 | 10 | 10 | 10 |
| Осадки за 12 ч., мм | 1,0 | 0 | 4,0 | 0,4 | 0 | 0 |
| Комментарий к погоде | нет | нет | дымка | гроза | нет | нет |

Вывод: метеорологические явления, способные вызвать ЧС, не наблюдались.

1.1.2. Средняя суточная температура воздуха в г. Калининград

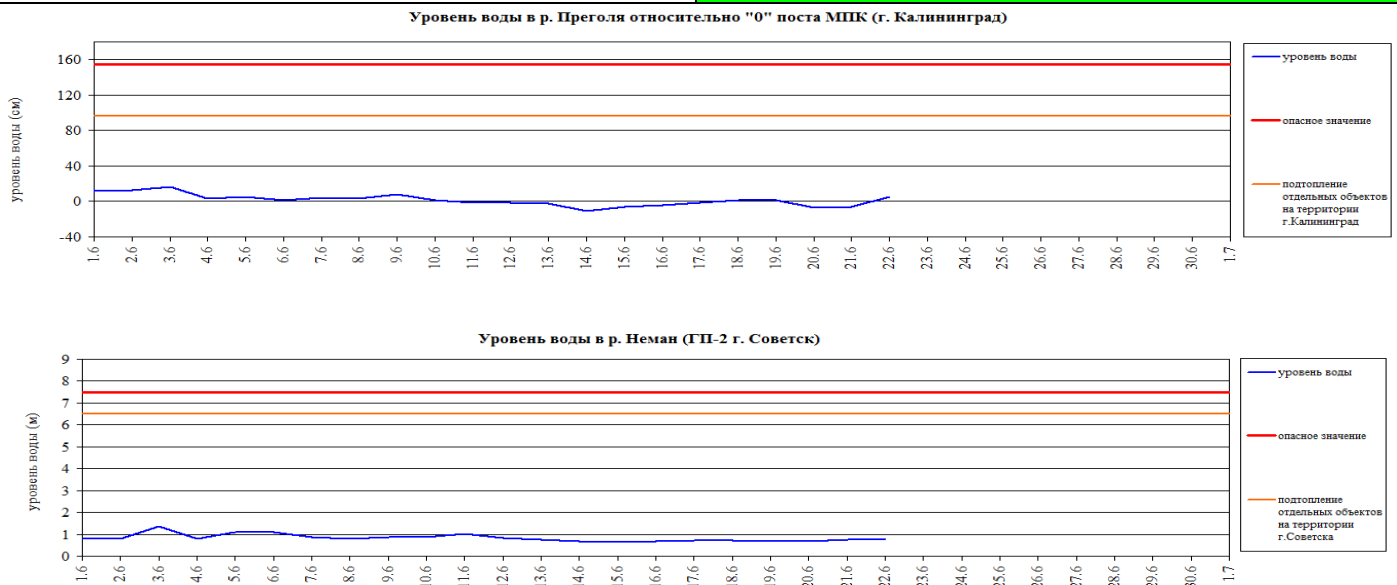
Отопительный период должен начинаться не позднее и заканчиваться не ранее дня, следующего за днем окончания 5-дневного периода, в течение которого соответственно среднесуточная температура наружного воздуха ниже 8°С или среднесуточная температура наружного воздуха выше 8°С.
(Постановление Правительства РФ от 06.05.2011 г. №354 (в ред. Постановления Правительства РФ от 25.12.2015 г. № 1434) «О предоставлении коммунальных услуг собственникам и пользователям помещений в многоквартирных домах и жилых домов»).



1.1.3. Гидрологической (информация Калининградского ЦГМС - филиала ФГБУ Северо-Западное Администрации Морского порта Калининград)

Паводковая обстановка (существенные изменения в режиме рек области):

уровень воды на реках области не приближается к опасным значениям.



1.1.4. Лесопожарной (информация агентства по охране, воспроизводству и использованию объектов животного мира и лесов Калининградской области и ЦУКС ГУ МЧС России по Калининградской области):

С 15.06 по 03.07.2023 г. на территории Калининградской области установлен особый противопожарный режим (Приказ Министерства строительства и жилищно-коммунального хозяйства Калининградской области от 13 июня 2023 г. № 141)

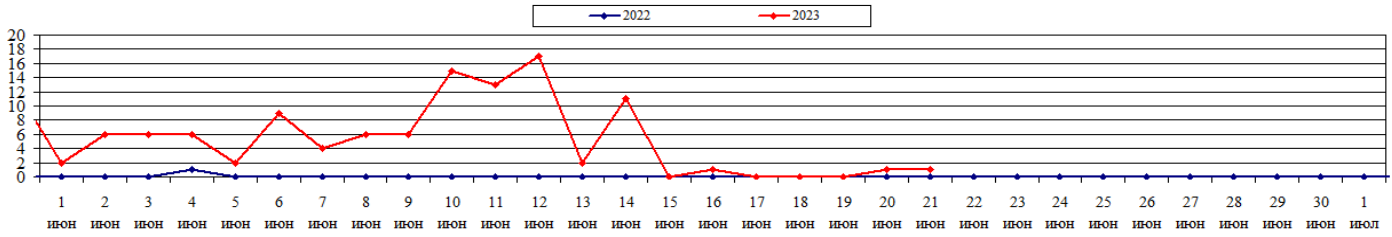
По данным Калининградского ЦГМС пожароопасность по пунктам наблюдения (по состоянию на 15.00 21.06.2023):

| Класс пожарной опасности | I | II | III | IV | V |
|--------------------------|---|-------|---------|----------------------------|--------------|
| Степень опасности | отсутствует | малая | средняя | высокая | чрезвычайная |
| Пункт наблюдения | Класс пожарной опасности по условиям погоды | | | Степень пожарной опасности | |
| Калининград | 3 | | | средняя | |
| Пионерск | 2 | | | малая | |
| Балтийск | 2 | | | малая | |
| Советск | 2 | | | малая | |
| Железнодорожный | 2 | | | малая | |
| Черняховск | 2 | | | малая | |
| Мамоново | 3 | | | средняя | |

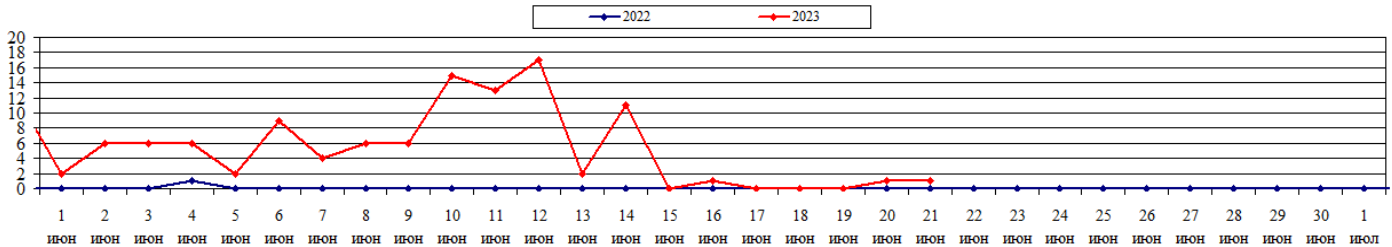
По Калининградской области 22-23 июня местами ожидается 3 класс пожароопасности.

| | За сутки | АППГ | Всего в 2023 году | Всего в АППГ |
|----------------------------------|----------|------|-------------------|--------------|
| Количество природных пожаров: | 1 | 0 | 754 | 1262 |
| в том числе ландшафтных пожаров: | 1 | 0 | 734 | 1256 |
| в том числе лесных пожаров: | 0 | 0 | 20 | 6 |
| Действующие лесные пожары | Нет | | | |

Количество ландшафтных пожаров (2022-2023 гг. июнь)



Количество ландшафтных пожаров (2022-2023 гг. июнь)



1.1.5. Агрометеорологической

| Опасные явления | Место (наблюдательные подразделения КЦГМС) | Срок | Примечания |
|----------------------|--|------|------------|
| Переувлажнение почвы | нет | нет | нет |
| Засуха почвенная | нет | нет | нет |
| Заморозки | нет | нет | нет |

1.1.6. Радиационной

| № | Станция мониторинга | Широта, град. (сев.) | Долгота, град. (вост.) | Высота, м | Пределы колебания фонового уровня | МЭД гамма-излучения, мкЗв/ч (мкР/ч) |
|----|---------------------|----------------------|------------------------|-----------|---------------------------------------|-------------------------------------|
| 1. | Балтийск | 54.65 | 19.88 | 4 | 0,10 – 0,16 мкЗв/ч (10 – 16 мкР/ч) | 0,15 (16) |
| 2. | Мамоново | 54.47 | 19.93 | 28 | | 0,11 (12) |
| 3. | Пионерский | 54.95 | 20.15 | 39 | | 0,12 (13) |
| 4. | Калининград | 54.72 | 20.55 | 21 | | 0,13 (14) |
| 5. | Железнодорожный | 54.37 | 21.30 | 50 | | 0,13 (14) |
| 6. | Черняховск | 54.63 | 21.77 | 25 | | 0,13 (14) |
| 7. | Советск | 55.08 | 21.93 | 37 | | 0,13 (14) |

1.1.7. Химической (постоянно осуществляется собственниками и эксплуатирующими организациями стационарных химически опасных объектов)

Выбросов (сбросов) в атмосферу, гидросферу, и литосферу АХОВ на территориях химически опасных объектов, в санитарно-защитных и охранных зонах не обнаружено.

1.1.8. Геофизической

| | |
|-------------------------------|---|
| Геомагнитная обстановка: | спокойная с отдельными периодами неустойчивости |
| Вспышечная активность солнца: | умеренная |

1.1.9. Эпидемиологической, эпизоотической и фитосанитарной

| | |
|---------------------------------------|--|
| Эпидемиологическая обстановка: | неблагополучная по COVID-19. На территории Калининградской области введены ограничительные мероприятия. (Постановление Правительства Калининградской области от 16 марта 2020 года № 134, с изменениями от 31 мая 2022 г. № 289). |
| Эпизоотическая обстановка: | неблагополучная по высоко патогенному гриппу птиц. Ограничительные мероприятия (карантин) по на территории озера «Пеньковое», ГО «Город Калининград» до 1 августа 2023 года (указ губернатора Калининградской области от 17 мая 2023 № 38, с изменениями, от 22 мая № 40). |
| Фитосанитарная обстановка: | благополучная |

1.1.10. Техногенные и природные ЧС, аварий и инциденты, близкие по параметрам к ЧС

| Характер | Место | Дата | Описание |
|---|-------------------------|---|--|
| Режим «Чрезвычайной ситуации» регионального характера | Калининградская область | С 10.06.2023 г. (Постановление Правительства Калининградской области от 10 июня 2023 г. № 263) | Опасное метеорологическое явление – почвенная засуха |

2. ПРОГНОСТИЧЕСКАЯ ИНФОРМАЦИЯ

2.1. Прогноз метеорологических условий по территории Калининградской области на сутки и последующие двое суток - (информация Калининградского ЦГМС)

| Дата | 22.06.2023 | 23.06.2023 | | 24.06.2023 |
|-------------|---|--------------------------------|-------------------------------------|---------------------------|
| Время | 09.00-21.00 | 21.00-09.00 | 09.00-21.00 | 21.00-09.00 |
| Облачность | переменная облачность | облачно с прояснениями | облачно с прояснениями | облачно с прояснениями |
| Осадки | без осадков | без осадков | местами кратковременные дожди | кратковременные дожди |
| Ветер | западный, северо-западный 6-11 м/с | западный, юго-западный 2-7 м/с | восточный, северо-восточный 4-9 м/с | северо-восточный 6-11 м/с |
| Температура | +21...+26 ⁰ С | +11...+16 ⁰ С | +20...+25 ⁰ С | +12...+17 ⁰ С |
| Явления | нет | нет | нет | нет |
| Видимость | 4-7 км | 3-7 км | 3-7 км | 3-6 км |
| Выводы | Метеорологические явления, способные вызвать ЧС не прогнозируются. | | | |

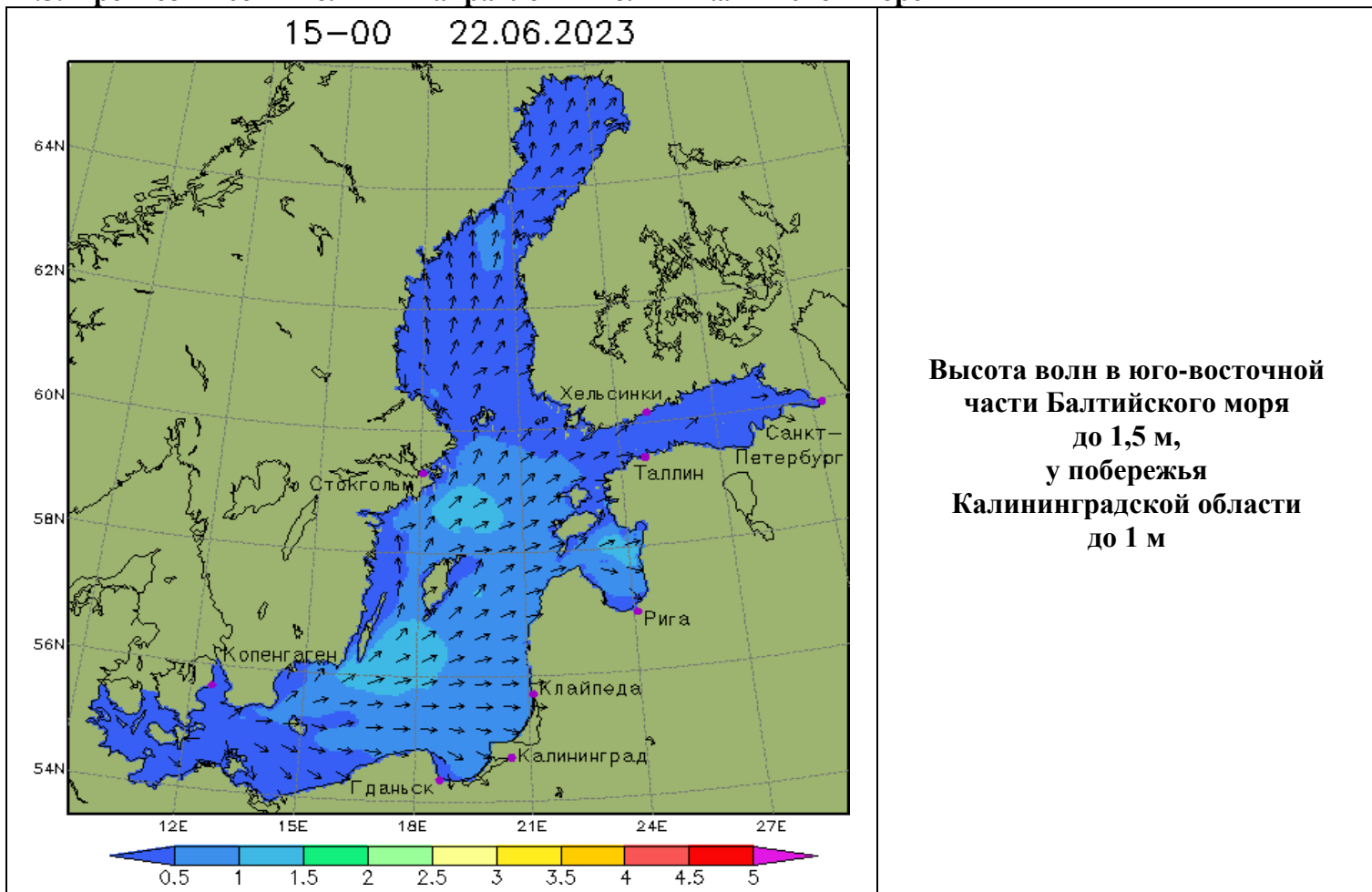
2.2. Вспомогательный прогноз метеорологических условий по пунктам Калининградской области на сутки (информация Гидрометцентра России)

| Метеорологические величины | Пункты наблюдения | | | | | |
|-------------------------------|-------------------------------------|----------------------|----------------------|----------------------|----------------------|-------------------------------------|
| | Балтийск | Пионерский | Калининград | Железнодорожный | Черняховск | Советск |
| Т воздуха днем/ночью, °С | 22/15 | 21/13 | 24/11 | 25/11 | 25/11 | 23/12 |
| Осадки, мм | 0 | 0 | 0 | 0 | 0 | 0 |
| Направление ветра | северо-западный | западный | северо-западный | западный | северо-западный | западный |
| Скорость ветра, м/с | 4 | 4 | 3 | 4 | 4 | 4 |
| Комментарий к прогнозу погоды | облачно с прояснениями, без осадков | облачно, без осадков | облачно, без осадков | облачно, без осадков | облачно, без осадков | облачно с прояснениями, без осадков |

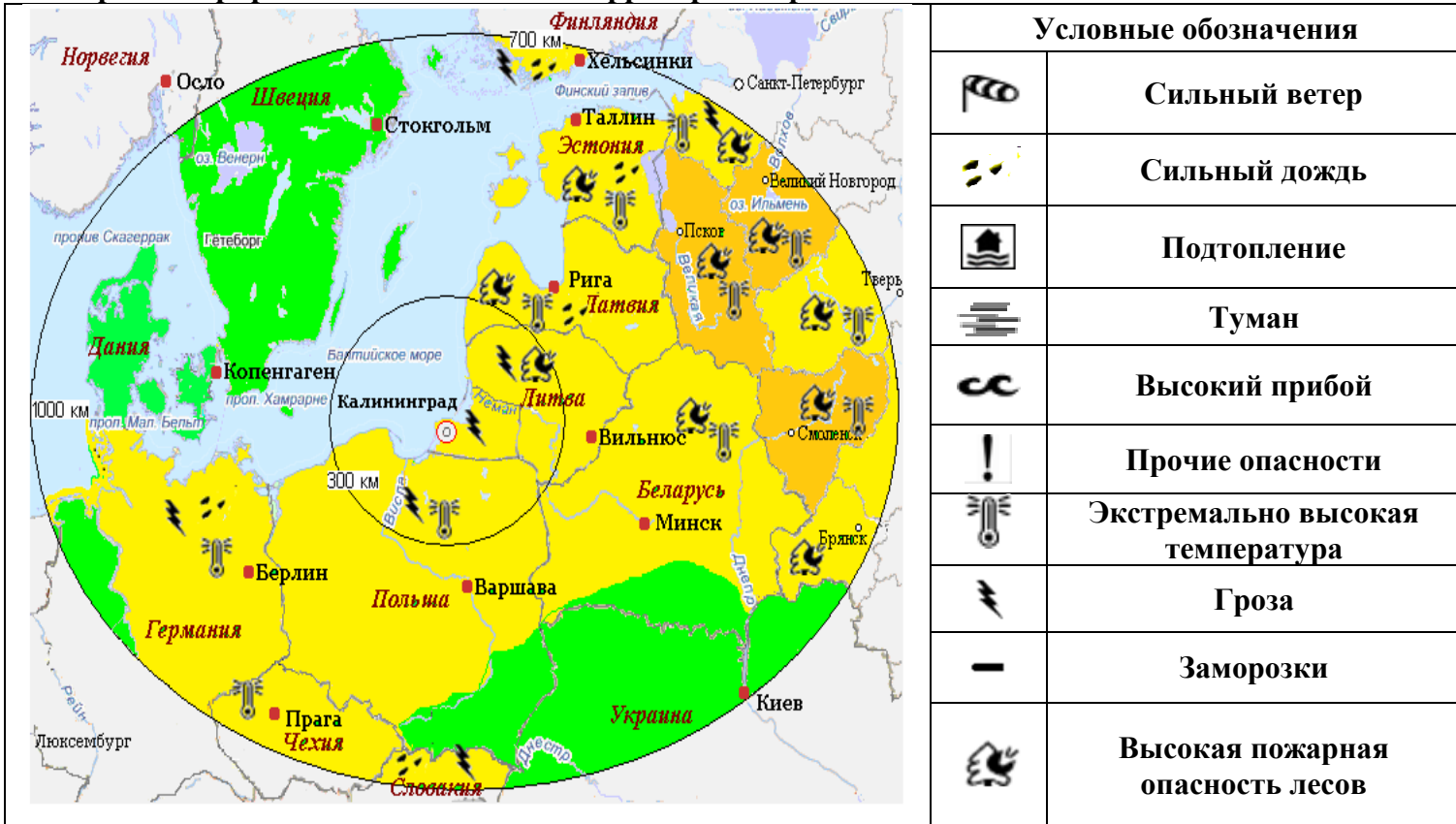
2.3. Агрометеорологический прогноз: В результате опасного агрометеорологического явления – почвенной засухи существует вероятность потери урожая сельскохозяйственных культур.

2.4. Прогноз космической погоды: вспышечная активность умеренная. Геомагнитное поле спокойное с отдельными периодами неустойчивости. Радиационная обстановка невозмущённая. Ожидается ухудшение условий КВ-радиосвязи в течение суток.

2.5. Прогноз высоты волны и направления волн в Балтийском море



2.6. Прогноз природных опасностей на территории Европы



Угрозы природного характера на территории Европы, способные вызвать ЧС на территории Калининградской области отсутствуют.

3. ОЦЕНКА РИСКА

3.1. ПРОГНОЗ ЧРЕЗВЫЧАЙНЫХ СИТУАЦИЙ

3.1.1. Природные чрезвычайные ситуации

Возможные ЧС:

(на основании анализа данных многолетних наблюдений, краткосрочного метеопрогноза, с учетом возможных природных опасностей на территории европейских стран)

не прогнозируются.

3.1.2. Техногенные чрезвычайные ситуации

Возможные ЧС:

(на основании анализа данных многолетних наблюдений)

локального характера, обусловленные:
 - авариями на автодорогах (0,005);
 - авариями на судах (0,002).

3.1.3. Биолого-социальные чрезвычайные ситуации

Возможные ЧС:

(на основании данных многолетних наблюдений и анализа эпидемиологической, эпизоотической и фитосанитарной обстановки)

не прогнозируются.