

Государственное бюджетное учреждение Калининградской области  
«Отряд государственной противопожарной службы и обеспечения мероприятий гражданской обороны»  
**ОТДЕЛ МОНИТОРИНГА И ПРОГНОЗИРОВАНИЯ ЧРЕЗВЫЧАЙНЫХ СИТУАЦИЙ**  
Centre of monitoring and forecasting of extreme situations

*236003 г. Калининград, Московский пр-т, 188*  
*тел., факс (4012) 311-288; E-mail: [tcmp\\_klg@mail.ru](mailto:tcmp_klg@mail.ru)*

12 декабря 2022 года

№ 1167 - ОМПЧС

**ОПЕРАТИВНЫЙ ЕЖЕДНЕВНЫЙ ПРОГНОЗ**  
чрезвычайных ситуаций с 12 декабря 2022 года по 13 декабря 2022 года  
(графический вариант)

Дежурный ОМП ЧС

Е.И. Алексеева

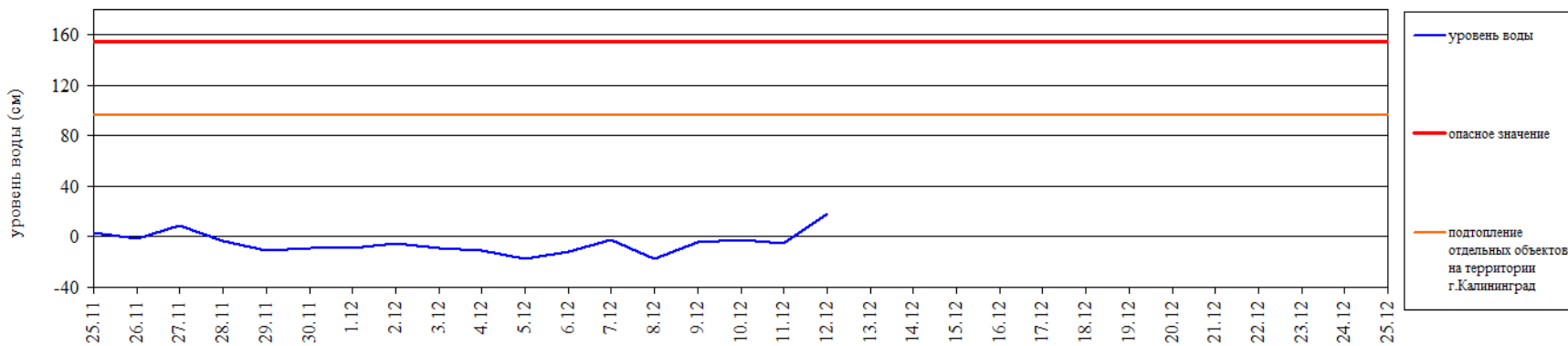


# ГИДРОЛОГИЧЕСКАЯ ОБСТАНОВКА на 8.00 12 декабря 2022 г.

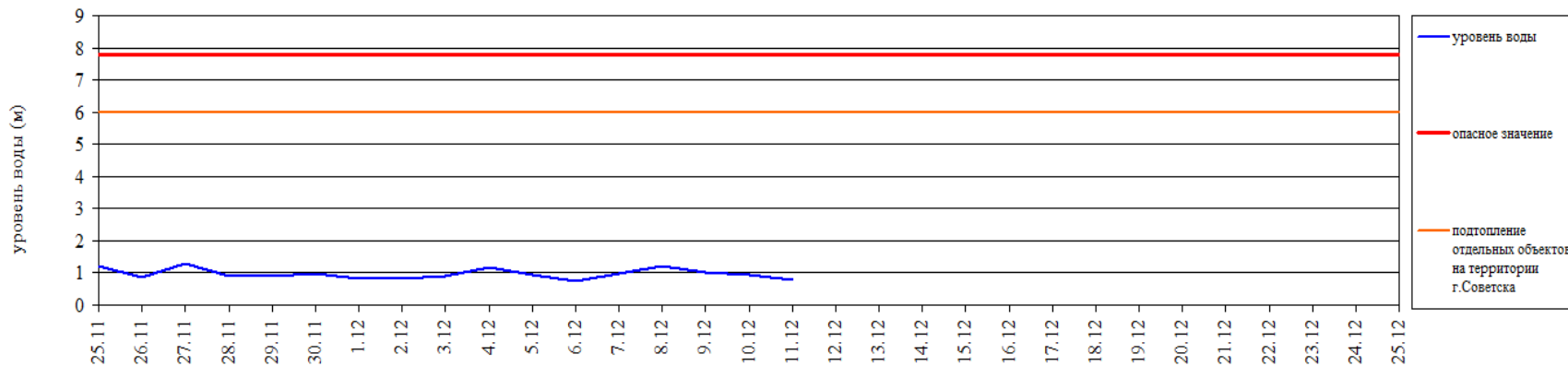
*Паводковая обстановка (существенные изменения в режиме рек области):*

**уровень воды на реках области не приближается к опасным значениям**

Уровень воды в р. Преголя относительно "0" поста МПК (г. Калининград)



Уровень воды в р. Неман (г. Смалининкай, Литва)



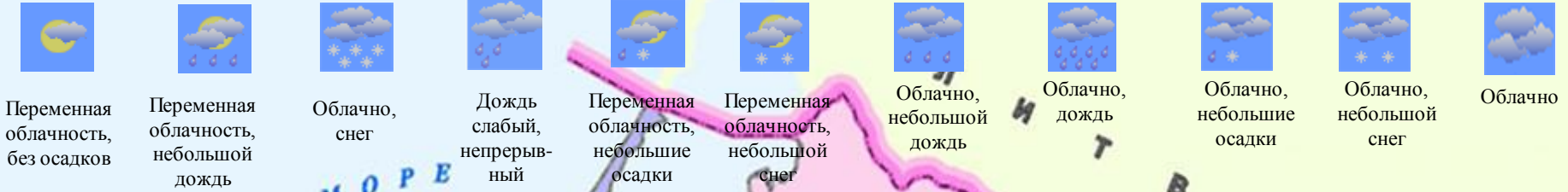
# МЕТЕОРОЛОГИЧЕСКИЙ ПРОГНОЗ ПО ТЕРРИТОРИИ КАЛИНИНГРАДСКОЙ ОБЛАСТИ с 9.00 12 декабря 2022 г. до 9.00 13 декабря 2022 г.

	День	Ночь
<b>Облачность</b>	облачно	облачно с прояснениями
<b>Осадки</b>	временами снег, местами сильный	кратковременные осадки – снег, мокрый снег
<b>Ветер</b>	северо-восточный, северный 12-17 м/с вечером 15-20 м/с	северный, северо-западный 15-20 м/с
<b>Температура</b>	-2...+2°C	-3...+1°C
<b>Явления</b>	местами метель, на дорогах гололедица, снежный накат	местами метель, на дорогах гололедица, снежный накат
<b>Видимость</b>	3-7 км, в снеге и метели 500-1000 м	3-7 км, в снеге 1-2 км



# ДЕТАЛИЗИРОВАННЫЙ МЕТЕОРОЛОГИЧЕСКИЙ ПРОГНОЗ ПО КАЛИНИНГРАДСКОЙ ОБЛАСТИ с 9.00 12 декабря 2022 г. до 9.00 13 декабря 2022 г.

## Условные обозначения



**РИСКИ ВОЗНИКНОВЕНИЯ ЧС,  
СВЯЗАННЫХ С НЕБЛАГОПРИЯТНЫМИ ЯВЛЕНИЯМИ,  
НА ТЕРРИТОРИИ КАЛИНИНГРАДСКОЙ ОБЛАСТИ  
с 9.00 12 ноября 2022 г. до 9.00 13 декабря 2022 г.**

**Риск возникновения ЧС  
контролируемый.**

