

Государственное бюджетное учреждение Калининградской области  
«Отряд государственной противопожарной службы и обеспечения мероприятий гражданской обороны»  
**ОТДЕЛ МОНИТОРИНГА И ПРОГНОЗИРОВАНИЯ ЧРЕЗВЫЧАЙНЫХ СИТУАЦИЙ**  
Centre of monitoring and forecasting of extreme situations

*236003 г. Калининград, Московский пр-т, 188*  
*тел., факс (4012) 311-288; E-mail: [tcmp\\_klg@mail.ru](mailto:tcmp_klg@mail.ru)*

24 ноября 2022 года

№ 1108 - ОМПЧС

**ОПЕРАТИВНЫЙ ЕЖЕДНЕВНЫЙ ПРОГНОЗ**  
чрезвычайных ситуаций с 24 ноября 2022 года по 24 ноября 2022 года  
(графический вариант)

Дежурный ОМП ЧС

А.А. Иванов

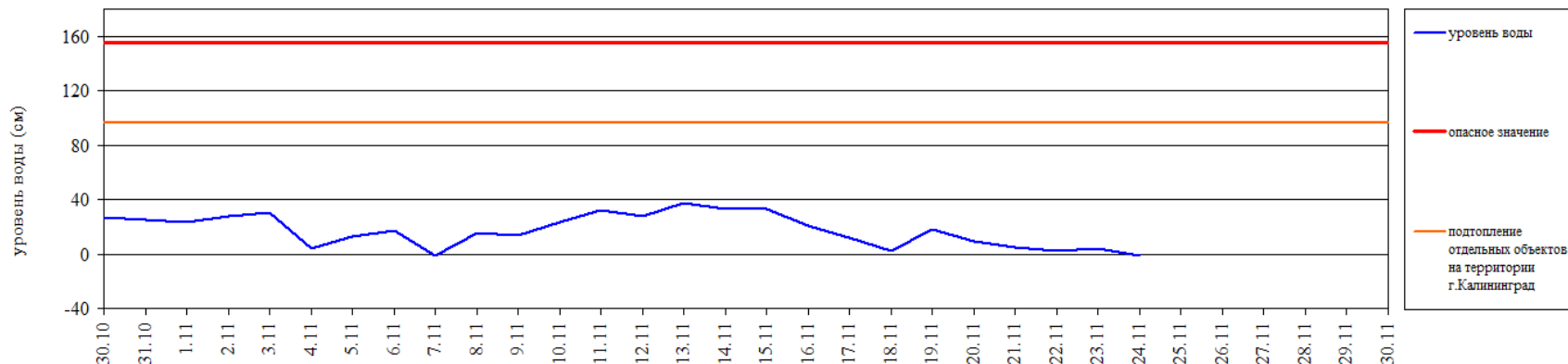


# ГИДРОЛОГИЧЕСКАЯ ОБСТАНОВКА на 8.00 24 ноября 2022 г.

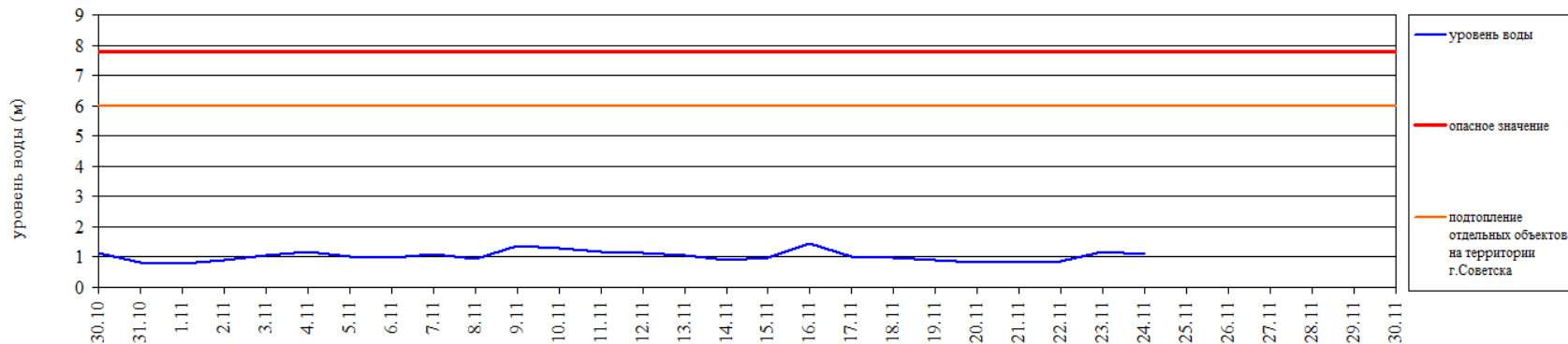
*Паводковая обстановка (существенные изменения в режиме рек области):*

**уровень воды на реках области не приближается к опасным значениям**

Уровень воды в р. Преголя относительно "0" поста МПК (г. Калининград)



Уровень воды в р. Неман (г. Смалининкай, Литва)

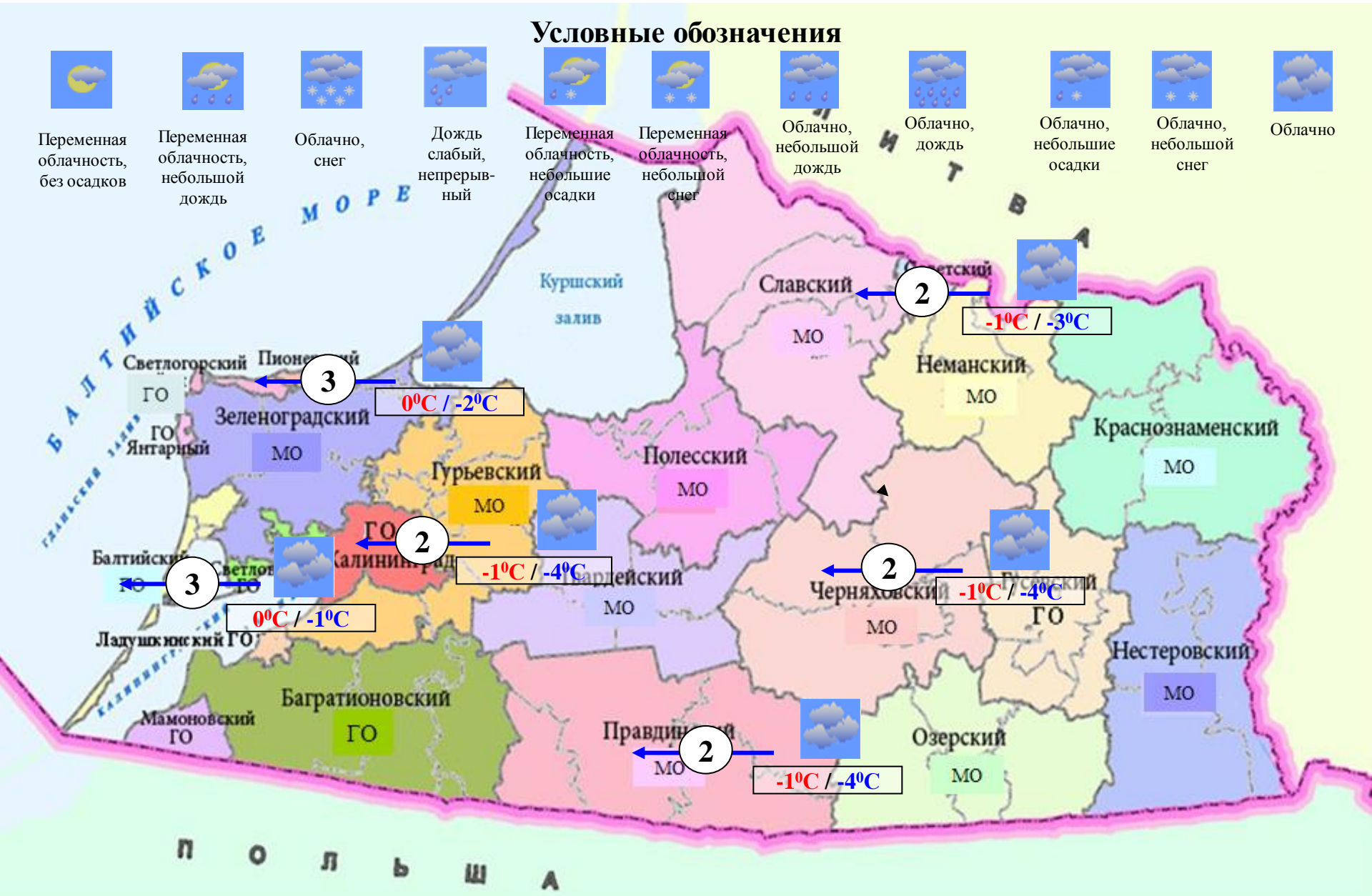
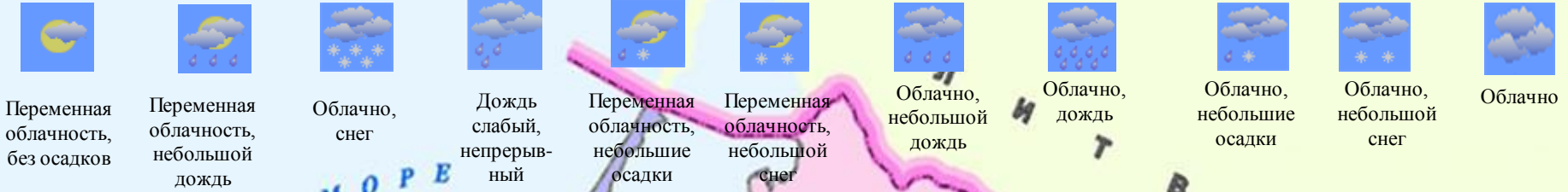


# МЕТЕОРОЛОГИЧЕСКИЙ ПРОГНОЗ ПО ТЕРРИТОРИИ КАЛИНИНГРАДСКОЙ ОБЛАСТИ с 9.00 24 ноября 2022 г. до 9.00 25 ноября 2022 г.

	День	Ночь	Метеорологические явления, способные вызвать ЧС не прогнозируются.
Облачность	облачно с прояснениями	облачно с прояснениями	
Осадки	без существенных осадков	без существенных осадков	
Ветер	восточный, северо-восточный 4-9 м/с	северо-восточный, восточный 3-8 м/с	
Температура	-2...+1°C	-2...-7°C	
Явления	на дорогах гололедица	на дорогах гололедица	
Видимость	3-7 км	3-7 км	

# ДЕТАЛИЗИРОВАННЫЙ МЕТЕОРОЛОГИЧЕСКИЙ ПРОГНОЗ ПО КАЛИНИНГРАДСКОЙ ОБЛАСТИ с 9.00 24 ноября 2022 г. до 9.00 25 ноября 2022 г.

## Условные обозначения



**РИСКИ ВОЗНИКНОВЕНИЯ ЧС,  
СВЯЗАННЫХ С НЕБЛАГОПРИЯТНЫМИ ЯВЛЕНИЯМИ,  
НА ТЕРРИТОРИИ КАЛИНИНГРАДСКОЙ ОБЛАСТИ  
с 9.00 24 ноября 2022 г. до 9.00 25 ноября 2022 г.**

**Риск возникновения ЧС  
незначительный.**

